

RELATÓRIO ANALÍTICO POR VEÍCULO

























Período: 14/08/2024 00:00:00 à 20/08/2024 23:59:59

Identificador: FYW4C38 LUIZ SC R 450 2021

Placa: FYW4C38

- Legenda:**
-  Mensagens enviadas do Veículo (Veículo -> Central)
 -  Mensagens enviadas do Veículo (Controle de Jornada Cliente)
 -  Mensagens enviadas da Central (Central -> Veículo)



Sentido:	Data e Hora:	Localização:	Mensagem:	Modo Emergência	Tipo Mensagem:	Vel. (Km/h)	Log ?	Latitude	Longitude
	20/08/2024 23:59:02	PA - SANTARÉM - Próx. BR-163	Parada do Veículo		Alerta de Software	0	NÃO	-2,4512	-54,7299
	20/08/2024 23:57:02	PA - SANTARÉM - Próx. BR-163	Parada do Veículo		Alerta de Software	0	NÃO	-2,4512	-54,7299
	20/08/2024 23:55:02	PA - SANTARÉM - Próx. BR-163	Parada do Veículo		Alerta de Software	0	NÃO	-2,4512	-54,7299
	20/08/2024 23:54:48	PA - SANTARÉM - Próx. BR-163	Ignição desligada		Evento	0	NÃO	-2,4512	-54,7299
	20/08/2024 23:54:48	PA - SANTARÉM - Próx. BR-163	Parada do Veículo		Alerta de Software	0	NÃO	-2,4512	-54,7299
	20/08/2024 23:53:33	PA - SANTARÉM - Próx. BR-163	Parada do Veículo		Alerta de Software	0	NÃO	-2,4512	-54,7299
	20/08/2024 23:53:33	PA - SANTARÉM - Próx. BR-163	Ignição ligada		Evento	0	NÃO	-2,4512	-54,7299
	20/08/2024 23:53:02	PA - SANTARÉM - Próx. BR-163	Parada do Veículo		Alerta de Software	0	NÃO	-2,4511	-54,7299
	20/08/2024 23:51:02	PA - SANTARÉM - Próx. BR-163	Parada do Veículo		Alerta de Software	0	NÃO	-2,4511	-54,7299
	20/08/2024 23:49:02	PA - SANTARÉM - Próx. BR-163	Parada do Veículo		Alerta de Software	0	NÃO	-2,4511	-54,7299
	20/08/2024 23:47:02	PA - SANTARÉM - Próx. BR-163	Parada do Veículo		Alerta de Software	0	NÃO	-2,4511	-54,7299
	20/08/2024 23:45:02	PA - SANTARÉM - Próx. BR-163	Parada do Veículo		Alerta de Software	0	NÃO	-2,4511	-54,7299
	20/08/2024 23:43:02	PA - SANTARÉM - Próx. BR-163	Parada do Veículo		Alerta de Software	0	NÃO	-2,4511	-54,7299
	20/08/2024 23:41:02	PA - SANTARÉM - Próx. BR-163	Parada do Veículo		Alerta de Software	0	NÃO	-2,4511	-54,7299
	20/08/2024 23:39:02	PA - SANTARÉM - Próx. BR-163	Parada do Veículo		Alerta de Software	0	NÃO	-2,4511	-54,7299
	20/08/2024 23:37:02	PA - SANTARÉM - Próx. BR-163	Parada do Veículo		Alerta de Software	0	NÃO	-2,4511	-54,7299
	20/08/2024 23:35:02	PA - SANTARÉM - Próx. BR-163	Parada do Veículo		Alerta de Software	0	NÃO	-2,4511	-54,7299
	20/08/2024 23:33:02	PA - SANTARÉM - Próx. BR-163	Parada do Veículo		Alerta de Software	0	NÃO	-2,4511	-54,7299
	20/08/2024 23:31:02	PA - SANTARÉM - Próx. BR-163	Parada do Veículo		Alerta de Software	0	NÃO	-2,4511	-54,7299
	20/08/2024 23:29:02	PA - SANTARÉM - Próx. BR-163	Parada do Veículo		Alerta de Software	0	NÃO	-2,4511	-54,7299
	20/08/2024 23:27:02	PA - SANTARÉM - Próx. BR-163	Parada do Veículo		Alerta de Software	0	NÃO	-2,4511	-54,7299
	20/08/2024 23:25:02	PA - SANTARÉM - Próx. BR-163	Parada do Veículo		Alerta de Software	0	NÃO	-2,4511	-54,7299
	20/08/2024 23:23:02	PA - SANTARÉM - Próx. BR-163	Parada do Veículo		Alerta de Software	0	NÃO	-2,4511	-54,7299
	20/08/2024 23:21:02	PA - SANTARÉM - Próx. BR-163	Parada do Veículo		Alerta de Software	0	NÃO	-2,4511	-54,7299
	20/08/2024 23:19:02	PA - SANTARÉM - Próx. BR-163	Parada do Veículo		Alerta de Software	0	NÃO	-2,4511	-54,7299
	20/08/2024 23:17:02	PA - SANTARÉM - Próx. BR-163	Parada do Veículo		Alerta de Software	0	NÃO	-2,4511	-54,7299
	20/08/2024 23:15:02	PA - SANTARÉM - Próx. BR-163	Parada do Veículo		Alerta de Software	0	NÃO	-2,4511	-54,7299
	20/08/2024 23:13:02	PA - SANTARÉM - Próx. BR-163	Parada do Veículo		Alerta de Software	0	NÃO	-2,4511	-54,7299
	20/08/2024 23:11:02	PA - SANTARÉM - Próx. BR-163	Parada do Veículo		Alerta de Software	0	NÃO	-2,4511	-54,7299
	20/08/2024 23:09:02	PA - SANTARÉM - Próx. BR-163	Parada do Veículo		Alerta de Software	0	NÃO	-2,4511	-54,7299
	20/08/2024 23:07:02	PA - SANTARÉM - Próx. BR-163	Parada do Veículo		Alerta de Software	0	NÃO	-2,4511	-54,7299
	20/08/2024 23:05:02	PA - SANTARÉM - Próx. BR-163	Parada do Veículo		Alerta de Software	0	NÃO	-2,4511	-54,7299
	20/08/2024 23:03:02	PA - SANTARÉM - Próx. BR-163	Parada do Veículo		Alerta de Software	0	NÃO	-2,4511	-54,7299
	20/08/2024 23:01:02	PA - SANTARÉM - Próx. BR-163	Parada do Veículo		Alerta de Software	0	NÃO	-2,4511	-54,7298
	20/08/2024 22:59:02	PA - SANTARÉM - Próx. BR-163	Parada do Veículo		Alerta de Software	0	NÃO	-2,4511	-54,7298
	20/08/2024 22:57:02	PA - SANTARÉM - Próx. BR-163	Parada do Veículo		Alerta de Software	0	NÃO	-2,4511	-54,7298
	20/08/2024 22:55:02	PA - SANTARÉM - Próx. BR-163	Parada do Veículo		Alerta de Software	0	NÃO	-2,4511	-54,7298

RELATÓRIO ANALÍTICO POR VEÍCULO






































Período: 14/08/2024 00:00:00 à 20/08/2024 23:59:59

Identificador: FYW4C38 LUIZ SC R 450 2021

Placa: FYW4C38

- Legenda:**
-  Mensagens enviadas do Veículo (Veículo -> Central)
 -  Mensagens enviadas do Veículo (Controle de Jornada Cliente)
 -  Mensagens enviadas da Central (Central -> Veículo)



Sentido:	Data e Hora:	Localização:	Mensagem:	Modo Emergência	Tipo Mensagem:	Vel. (Km/h)	Log ?	Latitude	Longitude
	20/08/2024 22:53:02	PA - SANTARÉM - Próx. BR-163	Parada do Veículo		Alerta de Software	0	NÃO	-2,4511	-54,7298
	20/08/2024 22:51:02	PA - SANTARÉM - Próx. BR-163	Parada do Veículo		Alerta de Software	0	NÃO	-2,4511	-54,7298
	20/08/2024 22:49:02	PA - SANTARÉM - Próx. BR-163	Parada do Veículo		Alerta de Software	0	NÃO	-2,4511	-54,7298
	20/08/2024 22:47:02	PA - SANTARÉM - Próx. BR-163	Parada do Veículo		Alerta de Software	0	NÃO	-2,4511	-54,7298
	20/08/2024 22:45:02	PA - SANTARÉM - Próx. BR-163	Parada do Veículo		Alerta de Software	0	NÃO	-2,4511	-54,7298
	20/08/2024 22:43:02	PA - SANTARÉM - Próx. BR-163	Parada do Veículo		Alerta de Software	0	NÃO	-2,4511	-54,7298
	20/08/2024 22:41:02	PA - SANTARÉM - Próx. BR-163	Parada do Veículo		Alerta de Software	0	NÃO	-2,4511	-54,7298
	20/08/2024 22:39:02	PA - SANTARÉM - Próx. BR-163	Parada do Veículo		Alerta de Software	0	NÃO	-2,4511	-54,7298
	20/08/2024 22:37:02	PA - SANTARÉM - Próx. BR-163	Parada do Veículo		Alerta de Software	0	NÃO	-2,4511	-54,7299
	20/08/2024 22:35:02	PA - SANTARÉM - Próx. BR-163	Parada do Veículo		Alerta de Software	0	NÃO	-2,4511	-54,7299
	20/08/2024 22:33:02	PA - SANTARÉM - Próx. BR-163	Parada do Veículo		Alerta de Software	0	NÃO	-2,4511	-54,7299
	20/08/2024 22:31:02	PA - SANTARÉM - Próx. BR-163	Parada do Veículo		Alerta de Software	0	NÃO	-2,4511	-54,7299
	20/08/2024 22:29:02	PA - SANTARÉM - Próx. BR-163	Parada do Veículo		Alerta de Software	0	NÃO	-2,4511	-54,7299
	20/08/2024 22:27:02	PA - SANTARÉM - Próx. BR-163	Parada do Veículo		Alerta de Software	0	NÃO	-2,4511	-54,7299
	20/08/2024 22:25:02	PA - SANTARÉM - Próx. BR-163	Parada do Veículo		Alerta de Software	0	NÃO	-2,4511	-54,7299
	20/08/2024 22:23:02	PA - SANTARÉM - Próx. BR-163	Parada do Veículo		Alerta de Software	0	NÃO	-2,4511	-54,7299
	20/08/2024 22:21:02	PA - SANTARÉM - Próx. BR-163	Parada do Veículo		Alerta de Software	0	NÃO	-2,4511	-54,7299
	20/08/2024 22:19:28	PA - SANTARÉM - Próx. BR-163	Parada do Veículo		Alerta de Software	0	NÃO	-2,4511	-54,7299
	20/08/2024 22:19:28	PA - SANTARÉM - Próx. BR-163	Ignição desligada		Evento	0	NÃO	-2,4511	-54,7299
	20/08/2024 22:19:02	PA - SANTARÉM - Próx. BR-163	Parada do Veículo		Alerta de Software	0	NÃO	-2,4511	-54,7299
	20/08/2024 22:19:02	PA - SANTARÉM - Próx. BR-163	Ignição ligada		Status	0	NÃO	-2,4511	-54,7299
	20/08/2024 22:17:55	PA - SANTARÉM - Próx. BR-163	Parada do Veículo		Alerta de Software	0	NÃO	-2,4511	-54,7299
	20/08/2024 22:17:55	PA - SANTARÉM - Próx. BR-163	Ignição ligada		Evento	0	NÃO	-2,4511	-54,7299
	20/08/2024 22:17:02	PA - SANTARÉM - Próx. BR-163	Parada do Veículo		Alerta de Software	0	NÃO	-2,4511	-54,7299
	20/08/2024 22:15:02	PA - SANTARÉM - Próx. BR-163	Parada do Veículo		Alerta de Software	0	NÃO	-2,4511	-54,7298
	20/08/2024 22:13:02	PA - SANTARÉM - Próx. BR-163	Parada do Veículo		Alerta de Software	0	NÃO	-2,4511	-54,7298
	20/08/2024 22:11:02	PA - SANTARÉM - Próx. BR-163	Parada do Veículo		Alerta de Software	0	NÃO	-2,4511	-54,7298
	20/08/2024 22:09:02	PA - SANTARÉM - Próx. BR-163	Parada do Veículo		Alerta de Software	0	NÃO	-2,4511	-54,7298
	20/08/2024 22:07:02	PA - SANTARÉM - Próx. BR-163	Parada do Veículo		Alerta de Software	0	NÃO	-2,4511	-54,7298
	20/08/2024 22:05:02	PA - SANTARÉM - Próx. BR-163	Parada do Veículo		Alerta de Software	0	NÃO	-2,4511	-54,7298
	20/08/2024 22:03:02	PA - SANTARÉM - Próx. BR-163	Parada do Veículo		Alerta de Software	0	NÃO	-2,4511	-54,7298
	20/08/2024 22:01:02	PA - SANTARÉM - Próx. BR-163	Parada do Veículo		Alerta de Software	0	NÃO	-2,4511	-54,7298
	20/08/2024 21:59:02	PA - SANTARÉM - Próx. BR-163	Parada do Veículo		Alerta de Software	0	NÃO	-2,4511	-54,7298
	20/08/2024 21:57:02	PA - SANTARÉM - Próx. BR-163	Parada do Veículo		Alerta de Software	0	NÃO	-2,4511	-54,7298
	20/08/2024 21:55:02	PA - SANTARÉM - Próx. BR-163	Parada do Veículo		Alerta de Software	0	NÃO	-2,4511	-54,7298
	20/08/2024 21:53:02	PA - SANTARÉM - Próx. BR-163	Parada do Veículo		Alerta de Software	0	NÃO	-2,4511	-54,7298
	20/08/2024 21:51:02	PA - SANTARÉM - Próx. BR-163	Parada do Veículo		Alerta de Software	0	NÃO	-2,4511	-54,7298

RELATÓRIO ANALÍTICO POR VEÍCULO



































Período: 14/08/2024 00:00:00 à 20/08/2024 23:59:59

Identificador: FYW4C38 LUIZ SC R 450 2021

Placa: FYW4C38

- Legenda:**
-  Mensagens enviadas do Veículo (Veículo -> Central)
 -  Mensagens enviadas do Veículo (Controle de Jornada Cliente)
 -  Mensagens enviadas da Central (Central -> Veículo)



Sentido:	Data e Hora:	Localização:	Mensagem:	Modo Emergência	Tipo Mensagem:	Vel. (Km/h)	Log ?	Latitude	Longitude
	20/08/2024 21:49:02	PA - SANTARÉM - Próx. BR-163	Parada do Veículo		Alerta de Software	0	NÃO	-2,4511	-54,7298
	20/08/2024 21:47:02	PA - SANTARÉM - Próx. BR-163	Parada do Veículo		Alerta de Software	0	NÃO	-2,4511	-54,7298
	20/08/2024 21:45:02	PA - SANTARÉM - Próx. BR-163	Parada do Veículo		Alerta de Software	0	NÃO	-2,4511	-54,7298
	20/08/2024 21:43:02	PA - SANTARÉM - Próx. BR-163	Parada do Veículo		Alerta de Software	0	NÃO	-2,4511	-54,7298
	20/08/2024 21:41:02	PA - SANTARÉM - Próx. BR-163	Parada do Veículo		Alerta de Software	0	NÃO	-2,4511	-54,7298
	20/08/2024 21:39:02	PA - SANTARÉM - Próx. BR-163	Parada do Veículo		Alerta de Software	0	NÃO	-2,4511	-54,7298
	20/08/2024 21:37:02	PA - SANTARÉM - Próx. BR-163	Parada do Veículo		Alerta de Software	0	NÃO	-2,4511	-54,7298
	20/08/2024 21:35:02	PA - SANTARÉM - Próx. BR-163	Parada do Veículo		Alerta de Software	0	NÃO	-2,4511	-54,7298
	20/08/2024 21:33:02	PA - SANTARÉM - Próx. BR-163	Parada do Veículo		Alerta de Software	0	NÃO	-2,4511	-54,7298
	20/08/2024 21:31:02	PA - SANTARÉM - Próx. BR-163	Parada do Veículo		Alerta de Software	0	NÃO	-2,4511	-54,7299
	20/08/2024 21:29:02	PA - SANTARÉM - Próx. BR-163	Parada do Veículo		Alerta de Software	0	NÃO	-2,4511	-54,7299
	20/08/2024 21:27:02	PA - SANTARÉM - Próx. BR-163	Parada do Veículo		Alerta de Software	0	NÃO	-2,4511	-54,7299
	20/08/2024 21:25:02	PA - SANTARÉM - Próx. BR-163	Parada do Veículo		Alerta de Software	0	NÃO	-2,4511	-54,7299
	20/08/2024 21:23:02	PA - SANTARÉM - Próx. BR-163	Parada do Veículo		Alerta de Software	0	NÃO	-2,4511	-54,7299
	20/08/2024 21:21:02	PA - SANTARÉM - Próx. BR-163	Parada do Veículo		Alerta de Software	0	NÃO	-2,4511	-54,7299
	20/08/2024 21:19:02	PA - SANTARÉM - Próx. BR-163	Parada do Veículo		Alerta de Software	0	NÃO	-2,4511	-54,7299
	20/08/2024 21:17:02	PA - SANTARÉM - Próx. BR-163	Parada do Veículo		Alerta de Software	0	NÃO	-2,4511	-54,7299
	20/08/2024 21:15:02	PA - SANTARÉM - Próx. BR-163	Parada do Veículo		Alerta de Software	0	NÃO	-2,4511	-54,7299
	20/08/2024 21:13:02	PA - SANTARÉM - Próx. BR-163	Parada do Veículo		Alerta de Software	0	NÃO	-2,4511	-54,7299
	20/08/2024 21:11:02	PA - SANTARÉM - Próx. BR-163	Parada do Veículo		Alerta de Software	0	NÃO	-2,4511	-54,7298
	20/08/2024 21:09:02	PA - SANTARÉM - Próx. BR-163	Parada do Veículo		Alerta de Software	0	NÃO	-2,4511	-54,7298
	20/08/2024 21:07:03	PA - SANTARÉM - Próx. BR-163	Parada do Veículo		Alerta de Software	0	NÃO	-2,4511	-54,7298
	20/08/2024 21:07:03	PA - SANTARÉM - Próx. BR-163	Ignição desligada		Evento	0	NÃO	-2,4511	-54,7298
	20/08/2024 21:07:02	PA - SANTARÉM - Próx. BR-163	Ignição ligada		Status	0	NÃO	-2,4511	-54,7298
	20/08/2024 21:05:57	PA - SANTARÉM - Próx. BR-163	Parada do Veículo		Alerta de Software	0	NÃO	-2,4512	-54,7298
	20/08/2024 21:05:57	PA - SANTARÉM - Próx. BR-163	Ignição ligada		Evento	0	NÃO	-2,4512	-54,7298
	20/08/2024 21:05:02	PA - SANTARÉM - Próx. BR-163	Parada do Veículo		Alerta de Software	0	NÃO	-2,4512	-54,7298
	20/08/2024 21:03:02	PA - SANTARÉM - Próx. BR-163	Parada do Veículo		Alerta de Software	0	NÃO	-2,4512	-54,7298
	20/08/2024 21:01:02	PA - SANTARÉM - Próx. BR-163	Parada do Veículo		Alerta de Software	0	NÃO	-2,4512	-54,7298
	20/08/2024 20:59:02	PA - SANTARÉM - Próx. BR-163	Parada do Veículo		Alerta de Software	0	NÃO	-2,4512	-54,7298
	20/08/2024 20:57:02	PA - SANTARÉM - Próx. BR-163	Parada do Veículo		Alerta de Software	0	NÃO	-2,4512	-54,7298
	20/08/2024 20:55:02	PA - SANTARÉM - Próx. BR-163	Parada do Veículo		Alerta de Software	0	NÃO	-2,4512	-54,7298
	20/08/2024 20:53:02	PA - SANTARÉM - Próx. BR-163	Parada do Veículo		Alerta de Software	0	NÃO	-2,4512	-54,7298
	20/08/2024 20:51:02	PA - SANTARÉM - Próx. BR-163	Parada do Veículo		Alerta de Software	0	NÃO	-2,4512	-54,7298
	20/08/2024 20:49:02	PA - SANTARÉM - Próx. BR-163	Parada do Veículo		Alerta de Software	0	NÃO	-2,4512	-54,7298
	20/08/2024 20:49:02	PA - SANTARÉM - Próx. BR-163	Entrada em Área de Controle 'SANTAREM - RAO 115KM'		Alerta de Software	0	NÃO	-2,4512	-54,7298
	20/08/2024 20:47:02	PA - SANTARÉM - Próx. BR-163	Parada do Veículo		Alerta de Software	0	NÃO	-2,4512	-54,7298

RELATÓRIO ANALÍTICO POR VEÍCULO

Período: 14/08/2024 00:00:00 à 20/08/2024 23:59:59

Identificador: FYW4C38 LUIZ SC R 450 2021

Placa: FYW4C38

- Legenda:**
-  Mensagens enviadas do Veículo (Veículo -> Central)
 -  Mensagens enviadas do Veículo (Controle de Jornada Cliente)
 -  Mensagens enviadas da Central (Central -> Veículo)



Sentido:	Data e Hora:	Localização:	Mensagem:	Modo Emergência	Tipo Mensagem:	Vel. (Km/h)	Log ?	Latitude	Longitude
	20/08/2024 20:45:02	PA - SANTARÉM - Próx. BR-163	Parada do Veículo		Alerta de Software	0	NÃO	-2,4512	-54,7298
	20/08/2024 20:43:02	PA - SANTARÉM - Próx. BR-163	Parada do Veículo		Alerta de Software	0	NÃO	-2,4512	-54,7298
	20/08/2024 20:41:02	PA - SANTARÉM - Próx. BR-163	Parada do Veículo		Alerta de Software	0	NÃO	-2,4512	-54,7298
	20/08/2024 20:39:02	PA - SANTARÉM - Próx. BR-163	Parada do Veículo		Alerta de Software	0	NÃO	-2,4512	-54,7299
	20/08/2024 20:39:02	PA - SANTARÉM - Próx. BR-163	Porta do Motorista aberta		Evento	0	NÃO	-2,4512	-54,7299
	20/08/2024 20:37:56	PA - SANTARÉM - Próx. BR-163	Parada do Veículo		Alerta de Software	0	NÃO	-2,4512	-54,7299
	20/08/2024 20:35:56	PA - SANTARÉM - Próx. BR-163	Parada do Veículo		Alerta de Software	0	NÃO	-2,4512	-54,7299
	20/08/2024 20:33:56	PA - SANTARÉM - Próx. BR-163	Porta do Motorista aberta		Status	0	NÃO	-2,4512	-54,7299
	20/08/2024 20:33:56	PA - SANTARÉM - Próx. BR-163	Parada do Veículo		Alerta de Software	0	NÃO	-2,4512	-54,7299
	20/08/2024 20:31:56	PA - SANTARÉM - Próx. BR-163	Parada do Veículo		Alerta de Software	0	NÃO	-2,4512	-54,7298
	20/08/2024 20:31:56	PA - SANTARÉM - Próx. BR-163	Porta do Motorista aberta		Status	0	NÃO	-2,4512	-54,7298
	20/08/2024 20:29:56	PA - SANTARÉM - Próx. BR-163	Porta do Motorista aberta		Status	0	NÃO	-2,4512	-54,7298
	20/08/2024 20:29:56	PA - SANTARÉM - Próx. BR-163	Parada do Veículo		Alerta de Software	0	NÃO	-2,4512	-54,7298
	20/08/2024 20:27:56	PA - SANTARÉM - Próx. BR-163	Parada do Veículo		Alerta de Software	0	NÃO	-2,4512	-54,7298
	20/08/2024 20:27:56	PA - SANTARÉM - Próx. BR-163	Porta do Motorista aberta		Status	0	NÃO	-2,4512	-54,7298
	20/08/2024 20:25:56	PA - SANTARÉM - Próx. BR-163	Porta do Motorista aberta		Status	0	NÃO	-2,4512	-54,7298
	20/08/2024 20:25:56	PA - SANTARÉM - Próx. BR-163	Parada do Veículo		Alerta de Software	0	NÃO	-2,4512	-54,7298
	20/08/2024 20:23:56	PA - SANTARÉM - Próx. BR-163	Parada do Veículo		Alerta de Software	0	NÃO	-2,4512	-54,7298
	20/08/2024 20:23:56	PA - SANTARÉM - Próx. BR-163	Porta do Motorista aberta		Status	0	NÃO	-2,4512	-54,7298
	20/08/2024 20:21:56	PA - SANTARÉM - Próx. BR-163	Porta do Motorista aberta		Status	0	NÃO	-2,4512	-54,7298
	20/08/2024 20:21:56	PA - SANTARÉM - Próx. BR-163	Parada do Veículo		Alerta de Software	0	NÃO	-2,4512	-54,7298
	20/08/2024 20:19:56	PA - SANTARÉM - Próx. BR-163	Parada do Veículo		Alerta de Software	0	NÃO	-2,4512	-54,7298
	20/08/2024 20:19:56	PA - SANTARÉM - Próx. BR-163	Porta do Motorista aberta		Status	0	NÃO	-2,4512	-54,7298
	20/08/2024 20:17:56	PA - SANTARÉM - Próx. BR-163	Porta do Motorista aberta		Status	0	NÃO	-2,4512	-54,7298
	20/08/2024 20:17:56	PA - SANTARÉM - Próx. BR-163	Parada do Veículo		Alerta de Software	0	NÃO	-2,4512	-54,7298
	20/08/2024 20:15:57	PA - SANTARÉM - Próx. BR-163	Parada do Veículo		Alerta de Software	0	NÃO	-2,4512	-54,7298
	20/08/2024 20:15:57	PA - SANTARÉM - Próx. BR-163	Porta do Motorista aberta		Evento	0	NÃO	-2,4512	-54,7298
	20/08/2024 20:15:01	PA - SANTARÉM - Próx. BR-163	Parada do Veículo		Alerta de Software	0	NÃO	-2,4512	-54,7298
	20/08/2024 20:13:01	PA - SANTARÉM - Próx. BR-163	Parada do Veículo		Alerta de Software	0	NÃO	-2,4512	-54,7298
	20/08/2024 20:11:01	PA - SANTARÉM - Próx. BR-163	Parada do Veículo		Alerta de Software	0	NÃO	-2,4512	-54,7298
	20/08/2024 20:09:01	PA - SANTARÉM - Próx. BR-163	Parada do Veículo		Alerta de Software	0	NÃO	-2,4512	-54,7298
	20/08/2024 20:07:01	PA - SANTARÉM - Próx. BR-163	Parada do Veículo		Alerta de Software	0	NÃO	-2,4512	-54,7298
	20/08/2024 20:05:01	PA - SANTARÉM - Próx. BR-163	Parada do Veículo		Alerta de Software	0	NÃO	-2,4512	-54,7298
	20/08/2024 20:03:01	PA - SANTARÉM - Próx. BR-163	Parada do Veículo		Alerta de Software	0	NÃO	-2,4512	-54,7298
	20/08/2024 20:01:01	PA - SANTARÉM - Próx. BR-163	Parada do Veículo		Alerta de Software	0	NÃO	-2,4512	-54,7298
	20/08/2024 19:59:01	PA - SANTARÉM - Próx. BR-163	Parada do Veículo		Alerta de Software	0	NÃO	-2,4512	-54,7299
	20/08/2024 19:57:01	PA - SANTARÉM - Próx. BR-163	Parada do Veículo		Alerta de Software	0	NÃO	-2,4511	-54,7299

RELATÓRIO ANALÍTICO POR VEÍCULO



































Período: 14/08/2024 00:00:00 à 20/08/2024 23:59:59

Identificador: FYW4C38 LUIZ SC R 450 2021

Placa: FYW4C38

- Legenda:**
-  Mensagens enviadas do Veículo (Veículo -> Central)
 -  Mensagens enviadas do Veículo (Controle de Jornada Cliente)
 -  Mensagens enviadas da Central (Central -> Veículo)



Sentido:	Data e Hora:	Localização:	Mensagem:	Modo Emergência	Tipo Mensagem:	Vel. (Km/h)	Log ?	Latitude	Longitude
	20/08/2024 19:55:01	PA - SANTARÉM - Próx. BR-163	Parada do Veículo		Alerta de Software	0	NÃO	-2,4511	-54,7299
	20/08/2024 19:53:01	PA - SANTARÉM - Próx. BR-163	Parada do Veículo		Alerta de Software	0	NÃO	-2,4511	-54,7299
	20/08/2024 19:51:01	PA - SANTARÉM - Próx. BR-163	Parada do Veículo		Alerta de Software	0	NÃO	-2,4511	-54,7299
	20/08/2024 19:51:01	PA - SANTARÉM - Próx. BR-163	Porta do Motorista aberta		Status	0	NÃO	-2,4511	-54,7299
	20/08/2024 19:49:01	PA - SANTARÉM - Próx. BR-163	Porta do Motorista aberta		Status	0	NÃO	-2,4511	-54,7299
	20/08/2024 19:49:01	PA - SANTARÉM - Próx. BR-163	Parada do Veículo		Alerta de Software	0	NÃO	-2,4511	-54,7299
	20/08/2024 19:47:01	PA - SANTARÉM - Próx. BR-163	Parada do Veículo		Alerta de Software	0	NÃO	-2,4511	-54,7299
	20/08/2024 19:47:01	PA - SANTARÉM - Próx. BR-163	Porta do Motorista aberta		Status	0	NÃO	-2,4511	-54,7299
	20/08/2024 19:45:01	PA - SANTARÉM - Próx. BR-163	Porta do Motorista aberta		Evento	0	NÃO	-2,4511	-54,7299
	20/08/2024 19:45:01	PA - SANTARÉM - Próx. BR-163	Parada do Veículo		Alerta de Software	0	NÃO	-2,4511	-54,7299
	20/08/2024 19:44:36	PA - SANTARÉM - Próx. BR-163	Parada do Veículo		Alerta de Software	0	NÃO	-2,4511	-54,7299
	20/08/2024 19:44:36	PA - SANTARÉM - Próx. BR-163	Engate da Carreta 1		Evento	0	NÃO	-2,4511	-54,7299
	20/08/2024 19:44:15	PA - SANTARÉM - Próx. BR-163	Desengate da carreta 1		Status	0	NÃO	-2,4511	-54,7299
	20/08/2024 19:44:15	PA - SANTARÉM - Próx. BR-163	Parada do Veículo		Alerta de Software	0	NÃO	-2,4511	-54,7299
	20/08/2024 19:42:15	PA - SANTARÉM - Próx. BR-163	Parada do Veículo		Alerta de Software	0	NÃO	-2,4511	-54,7299
	20/08/2024 19:42:15	PA - SANTARÉM - Próx. BR-163	Desengate da carreta 1		Status	0	NÃO	-2,4511	-54,7299
	20/08/2024 19:40:15	PA - SANTARÉM - Próx. BR-163	Desengate da carreta 1		Status	0	NÃO	-2,4511	-54,7299
	20/08/2024 19:40:15	PA - SANTARÉM - Próx. BR-163	Parada do Veículo		Alerta de Software	0	NÃO	-2,4511	-54,7299
	20/08/2024 19:38:15	PA - SANTARÉM - Próx. BR-163	Parada do Veículo		Alerta de Software	0	NÃO	-2,4511	-54,7299
	20/08/2024 19:38:15	PA - SANTARÉM - Próx. BR-163	Desengate da carreta 1		Status	0	NÃO	-2,4511	-54,7299
	20/08/2024 19:36:15	PA - SANTARÉM - Próx. BR-163	Desengate da carreta 1		Status	0	NÃO	-2,4511	-54,7298
	20/08/2024 19:36:15	PA - SANTARÉM - Próx. BR-163	Parada do Veículo		Alerta de Software	0	NÃO	-2,4511	-54,7298
	20/08/2024 19:34:15	PA - SANTARÉM - Próx. BR-163	Parada do Veículo		Alerta de Software	0	NÃO	-2,4511	-54,7298
	20/08/2024 19:34:15	PA - SANTARÉM - Próx. BR-163	Desengate da carreta 1		Status	0	NÃO	-2,4511	-54,7298
	20/08/2024 19:32:15	PA - SANTARÉM - Próx. BR-163	Desengate da carreta 1		Status	0	NÃO	-2,4511	-54,7298
	20/08/2024 19:32:15	PA - SANTARÉM - Próx. BR-163	Parada do Veículo		Alerta de Software	0	NÃO	-2,4511	-54,7298
	20/08/2024 19:30:15	PA - SANTARÉM - Próx. BR-163	Parada do Veículo		Alerta de Software	0	NÃO	-2,4511	-54,7299
	20/08/2024 19:30:15	PA - SANTARÉM - Próx. BR-163	Desengate da carreta 1		Status	0	NÃO	-2,4511	-54,7299
	20/08/2024 19:28:15	PA - SANTARÉM - Próx. BR-163	Desengate da carreta 1		Status	0	NÃO	-2,4511	-54,7299
	20/08/2024 19:28:15	PA - SANTARÉM - Próx. BR-163	Parada do Veículo		Alerta de Software	0	NÃO	-2,4511	-54,7299
	20/08/2024 19:26:15	PA - SANTARÉM - Próx. BR-163	Parada do Veículo		Alerta de Software	0	NÃO	-2,4511	-54,7299
	20/08/2024 19:26:15	PA - SANTARÉM - Próx. BR-163	Desengate da carreta 1		Status	0	NÃO	-2,4511	-54,7299
	20/08/2024 19:24:16	PA - SANTARÉM - Próx. BR-163	Porta do Motorista aberta		Evento	0	NÃO	-2,4511	-54,7299
	20/08/2024 19:24:16	PA - SANTARÉM - Próx. BR-163	Desengate da carreta 1		Status	0	NÃO	-2,4511	-54,7299
	20/08/2024 19:24:16	PA - SANTARÉM - Próx. BR-163	Parada do Veículo		Alerta de Software	0	NÃO	-2,4511	-54,7299
	20/08/2024 19:23:49	PA - SANTARÉM - Próx. BR-163	Desengate da carreta 1		Status	0	NÃO	-2,4511	-54,7299
	20/08/2024 19:21:49	PA - SANTARÉM - Próx. BR-163	Parada do Veículo		Alerta de Software	0	NÃO	-2,4511	-54,7299

RELATÓRIO ANALÍTICO POR VEÍCULO




































Período: 14/08/2024 00:00:00 à 20/08/2024 23:59:59

Identificador: FYW4C38 LUIZ SC R 450 2021

Placa: FYW4C38

- Legenda:**
-  Mensagens enviadas do Veículo (Veículo -> Central)
 -  Mensagens enviadas do Veículo (Controle de Jornada Cliente)
 -  Mensagens enviadas da Central (Central -> Veículo)






Sentido:	Data e Hora:	Localização:	Mensagem:	Modo Emergência	Tipo Mensagem:	Vel. (Km/h)	Log ?	Latitude	Longitude
	20/08/2024 19:21:49	PA - SANTARÉM - Próx. BR-163	Desengate da carreta 1		Status	0	NÃO	-2,4511	-54,7299
	20/08/2024 19:20:17	PA - SANTARÉM - Próx. BR-163	Porta do Motorista aberta		Evento	0	NÃO	-2,4511	-54,7299
	20/08/2024 19:20:17	PA - SANTARÉM - Próx. BR-163	Desengate da carreta 1		Status	0	NÃO	-2,4511	-54,7299
	20/08/2024 19:20:17	PA - SANTARÉM - Próx. BR-163	Parada do Veículo		Alerta de Software	0	NÃO	-2,4511	-54,7299
	20/08/2024 19:19:49	PA - SANTARÉM - Próx. BR-163	Porta do Motorista aberta		Evento	0	NÃO	-2,4511	-54,7299
	20/08/2024 19:19:49	PA - SANTARÉM - Próx. BR-163	Desengate da carreta 1		Status	0	NÃO	-2,4511	-54,7299
	20/08/2024 19:19:08	PA - SANTARÉM - Próx. BR-163	Desengate da carreta 1		Status	0	NÃO	-2,4511	-54,7299
	20/08/2024 19:19:08	PA - SANTARÉM - Próx. BR-163	Parada do Veículo		Alerta de Software	0	NÃO	-2,4511	-54,7299
	20/08/2024 19:17:08	PA - SANTARÉM - Próx. BR-163	Parada do Veículo		Alerta de Software	0	NÃO	-2,4511	-54,7299
	20/08/2024 19:17:08	PA - SANTARÉM - Próx. BR-163	Desengate da carreta 1		Status	0	NÃO	-2,4511	-54,7299
	20/08/2024 19:15:08	PA - SANTARÉM - Próx. BR-163	Desengate da carreta 1		Status	0	NÃO	-2,4511	-54,7299
	20/08/2024 19:15:08	PA - SANTARÉM - Próx. BR-163	Parada do Veículo		Alerta de Software	0	NÃO	-2,4511	-54,7299
	20/08/2024 19:13:08	PA - SANTARÉM - Próx. BR-163	Parada do Veículo		Alerta de Software	0	NÃO	-2,4511	-54,7299
	20/08/2024 19:13:08	PA - SANTARÉM - Próx. BR-163	Desengate da carreta 1		Status	0	NÃO	-2,4511	-54,7299
	20/08/2024 19:11:08	PA - SANTARÉM - Próx. BR-163	Desengate da carreta 1		Status	0	NÃO	-2,4511	-54,7299
	20/08/2024 19:11:08	PA - SANTARÉM - Próx. BR-163	Parada do Veículo		Alerta de Software	0	NÃO	-2,4511	-54,7299
	20/08/2024 19:09:08	PA - SANTARÉM - Próx. BR-163	Parada do Veículo		Alerta de Software	0	NÃO	-2,4511	-54,7299
	20/08/2024 19:09:08	PA - SANTARÉM - Próx. BR-163	Desengate da carreta 1		Status	0	NÃO	-2,4511	-54,7299
	20/08/2024 19:07:08	PA - SANTARÉM - Próx. BR-163	Desengate da carreta 1		Status	0	NÃO	-2,4511	-54,7299
	20/08/2024 19:07:08	PA - SANTARÉM - Próx. BR-163	Parada do Veículo		Alerta de Software	0	NÃO	-2,4511	-54,7299
	20/08/2024 19:05:08	PA - SANTARÉM - Próx. BR-163	Parada do Veículo		Alerta de Software	0	NÃO	-2,4511	-54,7299
	20/08/2024 19:05:08	PA - SANTARÉM - Próx. BR-163	Desengate da carreta 1		Status	0	NÃO	-2,4511	-54,7299
	20/08/2024 19:03:08	PA - SANTARÉM - Próx. BR-163	Desengate da carreta 1		Status	0	NÃO	-2,4511	-54,7299
	20/08/2024 19:03:08	PA - SANTARÉM - Próx. BR-163	Parada do Veículo		Alerta de Software	0	NÃO	-2,4511	-54,7299
	20/08/2024 19:01:08	PA - SANTARÉM - Próx. BR-163	Parada do Veículo		Alerta de Software	0	NÃO	-2,4511	-54,7299
	20/08/2024 19:01:08	PA - SANTARÉM - Próx. BR-163	Desengate da carreta 1		Status	0	NÃO	-2,4511	-54,7299
	20/08/2024 18:59:08	PA - SANTARÉM - Próx. BR-163	Desengate da carreta 1		Status	0	NÃO	-2,4511	-54,7299
	20/08/2024 18:59:08	PA - SANTARÉM - Próx. BR-163	Parada do Veículo		Alerta de Software	0	NÃO	-2,4511	-54,7299
	20/08/2024 18:57:08	PA - SANTARÉM - Próx. BR-163	Parada do Veículo		Alerta de Software	0	NÃO	-2,4511	-54,7299
	20/08/2024 18:57:08	PA - SANTARÉM - Próx. BR-163	Desengate da carreta 1		Status	0	NÃO	-2,4511	-54,7299
	20/08/2024 18:55:08	PA - SANTARÉM - Próx. BR-163	Desengate da carreta 1		Status	0	NÃO	-2,4511	-54,7299
	20/08/2024 18:55:08	PA - SANTARÉM - Próx. BR-163	Parada do Veículo		Alerta de Software	0	NÃO	-2,4511	-54,7299
	20/08/2024 18:53:08	PA - SANTARÉM - Próx. BR-163	Parada do Veículo		Alerta de Software	0	NÃO	-2,4511	-54,7299
	20/08/2024 18:53:08	PA - SANTARÉM - Próx. BR-163	Desengate da carreta 1		Status	0	NÃO	-2,4511	-54,7299
	20/08/2024 18:51:08	PA - SANTARÉM - Próx. BR-163	Desengate da carreta 1		Status	0	NÃO	-2,4511	-54,7299
	20/08/2024 18:51:08	PA - SANTARÉM - Próx. BR-163	Parada do Veículo		Alerta de Software	0	NÃO	-2,4511	-54,7299
	20/08/2024 18:49:08	PA - SANTARÉM - Próx. BR-163	Parada do Veículo		Alerta de Software	0	NÃO	-2,4511	-54,7299

RELATÓRIO ANALÍTICO POR VEÍCULO






































Período: 14/08/2024 00:00:00 à 20/08/2024 23:59:59

Identificador: FYW4C38 LUIZ SC R 450 2021

Placa: FYW4C38

- Legenda:**
-  Mensagens enviadas do Veículo (Veículo -> Central)
 -  Mensagens enviadas do Veículo (Controle de Jornada Cliente)
 -  Mensagens enviadas da Central (Central -> Veículo)



Sentido:	Data e Hora:	Localização:	Mensagem:	Modo Emergência	Tipo Mensagem:	Vel. (Km/h)	Log ?	Latitude	Longitude
	20/08/2024 18:49:08	PA - SANTARÉM - Próx. BR-163	Desengate da carreta 1		Status	0	NÃO	-2,4511	-54,7299
	20/08/2024 18:47:08	PA - SANTARÉM - Próx. BR-163	Desengate da carreta 1		Status	0	NÃO	-2,4511	-54,7299
	20/08/2024 18:47:08	PA - SANTARÉM - Próx. BR-163	Parada do Veículo		Alerta de Software	0	NÃO	-2,4511	-54,7299
	20/08/2024 18:46:02	PA - SANTARÉM - Próx. BR-163	Parada do Veículo		Alerta de Software	0	NÃO	-2,4511	-54,7299
	20/08/2024 18:46:02	PA - SANTARÉM - Próx. BR-163			Posição Normal	0	NÃO	-2,4511	-54,7299
	20/08/2024 18:45:08	PA - SANTARÉM - Próx. BR-163	Desengate da carreta 1		Status	0	NÃO	-2,4511	-54,7299
	20/08/2024 18:43:08	PA - SANTARÉM - Próx. BR-163	Desengate da carreta 1		Status	0	NÃO	-2,4511	-54,7299
	20/08/2024 18:41:08	PA - SANTARÉM - Próx. BR-163	Desengate da carreta 1		Status	0	NÃO	-2,4511	-54,7299
	20/08/2024 18:39:08	PA - SANTARÉM - Próx. BR-163	Desengate da carreta 1		Status	0	SIM	-2,4511	-54,7299
	20/08/2024 18:37:08	PA - SANTARÉM - Próx. BR-163	Desengate da carreta 1		Status	0	NÃO	-2,4511	-54,7299
	20/08/2024 18:37:08	PA - SANTARÉM - Próx. BR-163	Parada do Veículo		Alerta de Software	0	NÃO	-2,4511	-54,7299
	20/08/2024 18:37:08	PA - SANTARÉM - Próx. BR-163	Entrada em Área de Controle 'SANTAREM - RAO 115KM'		Alerta de Software	0	NÃO	-2,4511	-54,7299
	20/08/2024 18:35:08	PA - SANTARÉM - Próx. BR-163	Parada do Veículo		Alerta de Software	0	NÃO	-2,4511	-54,7299
	20/08/2024 18:35:08	PA - SANTARÉM - Próx. BR-163	Desengate da carreta 1		Status	0	NÃO	-2,4511	-54,7299
	20/08/2024 18:33:08	PA - SANTARÉM - Próx. BR-163	Desengate da carreta 1		Status	0	NÃO	-2,4512	-54,7299
	20/08/2024 18:33:08	PA - SANTARÉM - Próx. BR-163	Parada do Veículo		Alerta de Software	0	NÃO	-2,4512	-54,7299
	20/08/2024 18:31:08	PA - SANTARÉM - Próx. BR-163	Parada do Veículo		Alerta de Software	0	NÃO	-2,4511	-54,7299
	20/08/2024 18:31:08	PA - SANTARÉM - Próx. BR-163	Desengate da carreta 1		Status	0	NÃO	-2,4511	-54,7299
	20/08/2024 18:29:08	PA - SANTARÉM - Próx. BR-163	Desengate da carreta 1		Status	0	NÃO	-2,4511	-54,7299
	20/08/2024 18:29:08	PA - SANTARÉM - Próx. BR-163	Parada do Veículo		Alerta de Software	0	NÃO	-2,4511	-54,7299
	20/08/2024 18:27:08	PA - SANTARÉM - Próx. BR-163	Parada do Veículo		Alerta de Software	0	NÃO	-2,4511	-54,7299
	20/08/2024 18:27:08	PA - SANTARÉM - Próx. BR-163	Desengate da carreta 1		Status	0	NÃO	-2,4511	-54,7299
	20/08/2024 18:25:08	PA - SANTARÉM - Próx. BR-163	Desengate da carreta 1		Status	0	NÃO	-2,4511	-54,7299
	20/08/2024 18:25:08	PA - SANTARÉM - Próx. BR-163	Parada do Veículo		Alerta de Software	0	NÃO	-2,4511	-54,7299
	20/08/2024 18:23:08	PA - SANTARÉM - Próx. BR-163	Parada do Veículo		Alerta de Software	0	NÃO	-2,4511	-54,7299
	20/08/2024 18:23:08	PA - SANTARÉM - Próx. BR-163	Desengate da carreta 1		Status	0	NÃO	-2,4511	-54,7299
	20/08/2024 18:21:08	PA - SANTARÉM - Próx. BR-163	Desengate da carreta 1		Status	0	NÃO	-2,4511	-54,7299
	20/08/2024 18:21:08	PA - SANTARÉM - Próx. BR-163	Parada do Veículo		Alerta de Software	0	NÃO	-2,4511	-54,7299
	20/08/2024 18:19:08	PA - SANTARÉM - Próx. BR-163	Parada do Veículo		Alerta de Software	0	NÃO	-2,4511	-54,7299
	20/08/2024 18:19:08	PA - SANTARÉM - Próx. BR-163	Desengate da carreta 1		Status	0	NÃO	-2,4511	-54,7299
	20/08/2024 18:17:08	PA - SANTARÉM - Próx. BR-163	Desengate da carreta 1		Status	0	NÃO	-2,4511	-54,7299
	20/08/2024 18:17:08	PA - SANTARÉM - Próx. BR-163	Parada do Veículo		Alerta de Software	0	NÃO	-2,4511	-54,7299
	20/08/2024 18:15:08	PA - SANTARÉM - Próx. BR-163	Parada do Veículo		Alerta de Software	0	NÃO	-2,4511	-54,7299
	20/08/2024 18:15:08	PA - SANTARÉM - Próx. BR-163	Desengate da carreta 1		Status	0	NÃO	-2,4511	-54,7299
	20/08/2024 18:13:08	PA - SANTARÉM - Próx. BR-163	Desengate da carreta 1		Status	0	NÃO	-2,4511	-54,7299
	20/08/2024 18:13:08	PA - SANTARÉM - Próx. BR-163	Parada do Veículo		Alerta de Software	0	NÃO	-2,4511	-54,7299
	20/08/2024 18:11:08	PA - SANTARÉM - Próx. BR-163	Parada do Veículo		Alerta de Software	0	NÃO	-2,4511	-54,7299

RELATÓRIO ANALÍTICO POR VEÍCULO


















Período: 14/08/2024 00:00:00 à 20/08/2024 23:59:59

Identificador: FYW4C38 LUIZ SC R 450 2021

Placa: FYW4C38

- Legenda:**
-  Mensagens enviadas do Veículo (Veículo -> Central)
 -  Mensagens enviadas do Veículo (Controle de Jornada Cliente)
 -  Mensagens enviadas da Central (Central -> Veículo)



Sentido:	Data e Hora:	Localização:	Mensagem:	Modo Emergência	Tipo Mensagem:	Vel. (Km/h)	Log ?	Latitude	Longitude
	20/08/2024 18:11:08	PA - SANTARÉM - Próx. BR-163	Desengate da carreta 1		Status	0	NÃO	-2,4511	-54,7299
	20/08/2024 18:09:08	PA - SANTARÉM - Próx. BR-163	Desengate da carreta 1		Status	0	NÃO	-2,4511	-54,7299
	20/08/2024 18:09:08	PA - SANTARÉM - Próx. BR-163	Parada do Veículo		Alerta de Software	0	NÃO	-2,4511	-54,7299
	20/08/2024 18:07:08	PA - SANTARÉM - Próx. BR-163	Parada do Veículo		Alerta de Software	0	NÃO	-2,4511	-54,7299
	20/08/2024 18:07:08	PA - SANTARÉM - Próx. BR-163	Desengate da carreta 1		Status	0	NÃO	-2,4511	-54,7299
	20/08/2024 18:05:08	PA - SANTARÉM - Próx. BR-163	Desengate da carreta 1		Status	0	NÃO	-2,4511	-54,7299
	20/08/2024 18:05:08	PA - SANTARÉM - Próx. BR-163	Parada do Veículo		Alerta de Software	0	NÃO	-2,4511	-54,7299
	20/08/2024 18:03:08	PA - SANTARÉM - Próx. BR-163	Parada do Veículo		Alerta de Software	0	NÃO	-2,4511	-54,7299
	20/08/2024 18:03:08	PA - SANTARÉM - Próx. BR-163	Desengate da carreta 1		Status	0	NÃO	-2,4511	-54,7299
	20/08/2024 18:01:08	PA - SANTARÉM - Próx. BR-163	Desengate da carreta 1		Status	0	NÃO	-2,4511	-54,7299
	20/08/2024 18:01:08	PA - SANTARÉM - Próx. BR-163	Parada do Veículo		Alerta de Software	0	NÃO	-2,4511	-54,7299
	20/08/2024 17:59:08	PA - SANTARÉM - Próx. BR-163	Parada do Veículo		Alerta de Software	0	NÃO	-2,4511	-54,7299
	20/08/2024 17:59:08	PA - SANTARÉM - Próx. BR-163	Desengate da carreta 1		Status	0	NÃO	-2,4511	-54,7299
	20/08/2024 17:57:08	PA - SANTARÉM - Próx. BR-163	Desengate da carreta 1		Status	0	NÃO	-2,4511	-54,7299
	20/08/2024 17:57:08	PA - SANTARÉM - Próx. BR-163	Parada do Veículo		Alerta de Software	0	NÃO	-2,4511	-54,7299
	20/08/2024 17:55:08	PA - SANTARÉM - Próx. BR-163	Parada do Veículo		Alerta de Software	0	NÃO	-2,4511	-54,7299
	20/08/2024 17:55:08	PA - SANTARÉM - Próx. BR-163	Desengate da carreta 1		Status	0	NÃO	-2,4511	-54,7299
	20/08/2024 17:53:08	PA - SANTARÉM - Próx. BR-163	Desengate da carreta 1		Status	0	NÃO	-2,4511	-54,7299
	20/08/2024 17:53:08	PA - SANTARÉM - Próx. BR-163	Parada do Veículo		Alerta de Software	0	NÃO	-2,4511	-54,7299
	20/08/2024 17:51:08	PA - SANTARÉM - Próx. BR-163	Parada do Veículo		Alerta de Software	0	NÃO	-2,4511	-54,7299
	20/08/2024 17:51:08	PA - SANTARÉM - Próx. BR-163	Entrada em Área de Controle 'SANTAREM - RAO 115KM'		Alerta de Software	0	NÃO	-2,4511	-54,7299
	20/08/2024 17:51:08	PA - SANTARÉM - Próx. BR-163	Desengate da carreta 1		Status	0	NÃO	-2,4511	-54,7299
	20/08/2024 17:49:08	PA - SANTARÉM - Próx. BR-163	Desengate da carreta 1		Status	0	NÃO	-2,4511	-54,7299
	20/08/2024 17:49:08	PA - SANTARÉM - Próx. BR-163	Parada do Veículo		Alerta de Software	0	NÃO	-2,4511	-54,7299
	20/08/2024 17:47:08	PA - SANTARÉM - Próx. BR-163	Parada do Veículo		Alerta de Software	0	NÃO	-2,4511	-54,7299
	20/08/2024 17:47:08	PA - SANTARÉM - Próx. BR-163	Desengate da carreta 1		Status	0	NÃO	-2,4511	-54,7299
	20/08/2024 17:45:08	PA - SANTARÉM - Próx. BR-163	Desengate da carreta 1		Status	0	NÃO	-2,4511	-54,7299
	20/08/2024 17:45:08	PA - SANTARÉM - Próx. BR-163	Parada do Veículo		Alerta de Software	0	NÃO	-2,4511	-54,7299
	20/08/2024 17:43:08	PA - SANTARÉM - Próx. BR-163	Parada do Veículo		Alerta de Software	0	NÃO	-2,4511	-54,7299
	20/08/2024 17:43:08	PA - SANTARÉM - Próx. BR-163	Entrada em Área de Controle 'SANTAREM - RAO 115KM'		Alerta de Software	0	NÃO	-2,4511	-54,7299
	20/08/2024 17:43:08	PA - SANTARÉM - Próx. BR-163	Desengate da carreta 1		Status	0	NÃO	-2,4511	-54,7299
	20/08/2024 17:41:08	PA - SANTARÉM - Próx. BR-163	Desengate da carreta 1		Status	0	NÃO	-2,4511	-54,7299
	20/08/2024 17:41:08	PA - SANTARÉM - Próx. BR-163	Parada do Veículo		Alerta de Software	0	NÃO	-2,4511	-54,7299
	20/08/2024 17:39:08	PA - SANTARÉM - Próx. BR-163	Parada do Veículo		Alerta de Software	0	NÃO	-2,4511	-54,7299
	20/08/2024 17:39:08	PA - SANTARÉM - Próx. BR-163	Desengate da carreta 1		Status	0	NÃO	-2,4511	-54,7299
	20/08/2024 17:37:08	PA - SANTARÉM - Próx. BR-163	Desengate da carreta 1		Status	0	NÃO	-2,4511	-54,7299
	20/08/2024 17:37:08	PA - SANTARÉM - Próx. BR-163	Parada do Veículo		Alerta de Software	0	NÃO	-2,4511	-54,7299

RELATÓRIO ANALÍTICO POR VEÍCULO














Período: 14/08/2024 00:00:00 à 20/08/2024 23:59:59

Identificador: FYW4C38 LUIZ SC R 450 2021

Placa: FYW4C38

- Legenda:**
-  Mensagens enviadas do Veículo (Veículo -> Central)
 -  Mensagens enviadas do Veículo (Controle de Jornada Cliente)
 -  Mensagens enviadas da Central (Central -> Veículo)



Sentido:	Data e Hora:	Localização:	Mensagem:	Modo Emergência	Tipo Mensagem:	Vel. (Km/h)	Log ?	Latitude	Longitude
	20/08/2024 17:35:08	PA - SANTARÉM - Próx. BR-163	Parada do Veículo		Alerta de Software	0	NÃO	-2,4511	-54,7299
	20/08/2024 17:35:08	PA - SANTARÉM - Próx. BR-163	Desengate da carreta 1		Status	0	NÃO	-2,4511	-54,7299
	20/08/2024 17:33:08	PA - SANTARÉM - Próx. BR-163	Desengate da carreta 1		Status	0	NÃO	-2,4511	-54,7299
	20/08/2024 17:33:08	PA - SANTARÉM - Próx. BR-163	Parada do Veículo		Alerta de Software	0	NÃO	-2,4511	-54,7299
	20/08/2024 17:33:08	PA - SANTARÉM - Próx. BR-163	Entrada em Área de Controle 'SANTAREM - RAO 115KM'		Alerta de Software	0	NÃO	-2,4511	-54,7299
	20/08/2024 17:31:08	PA - SANTARÉM - Próx. BR-163	Parada do Veículo		Alerta de Software	0	NÃO	-2,4512	-54,7299
	20/08/2024 17:31:08	PA - SANTARÉM - Próx. BR-163	Desengate da carreta 1		Status	0	NÃO	-2,4512	-54,7299
	20/08/2024 17:29:08	PA - SANTARÉM - Próx. BR-163	Desengate da carreta 1		Status	0	NÃO	-2,4512	-54,7299
	20/08/2024 17:29:08	PA - SANTARÉM - Próx. BR-163	Parada do Veículo		Alerta de Software	0	NÃO	-2,4512	-54,7299
	20/08/2024 17:27:08	PA - SANTARÉM - Próx. BR-163	Parada do Veículo		Alerta de Software	0	NÃO	-2,4512	-54,7299
	20/08/2024 17:27:08	PA - SANTARÉM - Próx. BR-163	Desengate da carreta 1		Status	0	NÃO	-2,4512	-54,7299
	20/08/2024 17:25:08	PA - SANTARÉM - Próx. BR-163	Desengate da carreta 1		Status	0	NÃO	-2,4512	-54,7299
	20/08/2024 17:25:08	PA - SANTARÉM - Próx. BR-163	Parada do Veículo		Alerta de Software	0	NÃO	-2,4512	-54,7299
	20/08/2024 17:23:08	PA - SANTARÉM - Próx. BR-163	Parada do Veículo		Alerta de Software	0	NÃO	-2,4512	-54,7299
	20/08/2024 17:23:08	PA - SANTARÉM - Próx. BR-163	Desengate da carreta 1		Status	0	NÃO	-2,4512	-54,7299
	20/08/2024 17:21:08	PA - SANTARÉM - Próx. BR-163	Desengate da carreta 1		Status	0	NÃO	-2,4512	-54,7299
	20/08/2024 17:21:08	PA - SANTARÉM - Próx. BR-163	Parada do Veículo		Alerta de Software	0	NÃO	-2,4512	-54,7299
	20/08/2024 17:19:08	PA - SANTARÉM - Próx. BR-163	Parada do Veículo		Alerta de Software	0	NÃO	-2,4512	-54,7299
	20/08/2024 17:19:08	PA - SANTARÉM - Próx. BR-163	Desengate da carreta 1		Status	0	NÃO	-2,4512	-54,7299
	20/08/2024 17:17:09	PA - SANTARÉM - Próx. BR-163	Porta do Motorista aberta		Evento	0	NÃO	-2,4512	-54,7299
	20/08/2024 17:17:09	PA - SANTARÉM - Próx. BR-163	Desengate da carreta 1		Status	0	NÃO	-2,4512	-54,7299
	20/08/2024 17:17:09	PA - SANTARÉM - Próx. BR-163	Parada do Veículo		Alerta de Software	0	NÃO	-2,4512	-54,7299
	20/08/2024 17:17:09	PA - SANTARÉM - Próx. BR-163	Entrada em Área de Controle 'SANTAREM - RAO 115KM'		Alerta de Software	0	NÃO	-2,4512	-54,7299
	20/08/2024 17:16:15	PA - SANTARÉM - Próx. BR-163	Parada do Veículo		Alerta de Software	0	NÃO	-2,4512	-54,7299
	20/08/2024 17:16:15	PA - SANTARÉM - Próx. BR-163	Desengate da carreta 1		Status	0	NÃO	-2,4512	-54,7299
	20/08/2024 17:14:15	PA - SANTARÉM - Próx. BR-163	Desengate da carreta 1		Status	0	NÃO	-2,4512	-54,7299
	20/08/2024 17:14:15	PA - SANTARÉM - Próx. BR-163	Parada do Veículo		Alerta de Software	0	NÃO	-2,4512	-54,7299
	20/08/2024 17:12:15	PA - SANTARÉM - Próx. BR-163	Parada do Veículo		Alerta de Software	0	NÃO	-2,4512	-54,7299
	20/08/2024 17:12:15	PA - SANTARÉM - Próx. BR-163	Desengate da carreta 1		Status	0	NÃO	-2,4512	-54,7299
	20/08/2024 17:10:15	PA - SANTARÉM - Próx. BR-163	Desengate da carreta 1		Status	0	NÃO	-2,4512	-54,7299
	20/08/2024 17:10:15	PA - SANTARÉM - Próx. BR-163	Parada do Veículo		Alerta de Software	0	NÃO	-2,4512	-54,7299
	20/08/2024 17:08:15	PA - SANTARÉM - Próx. BR-163	Parada do Veículo		Alerta de Software	0	NÃO	-2,4512	-54,7299
	20/08/2024 17:08:15	PA - SANTARÉM - Próx. BR-163	Desengate da carreta 1		Status	0	NÃO	-2,4512	-54,7299
	20/08/2024 17:06:15	PA - SANTARÉM - Próx. BR-163	Desengate da carreta 1		Status	0	NÃO	-2,4512	-54,7299
	20/08/2024 17:06:15	PA - SANTARÉM - Próx. BR-163	Parada do Veículo		Alerta de Software	0	NÃO	-2,4512	-54,7299
	20/08/2024 17:04:15	PA - SANTARÉM - Próx. BR-163	Parada do Veículo		Alerta de Software	0	NÃO	-2,4512	-54,7299
	20/08/2024 17:04:15	PA - SANTARÉM - Próx. BR-163	Desengate da carreta 1		Status	0	NÃO	-2,4512	-54,7299

RELATÓRIO ANALÍTICO POR VEÍCULO






































Período: 14/08/2024 00:00:00 à 20/08/2024 23:59:59

Identificador: FYW4C38 LUIZ SC R 450 2021

Placa: FYW4C38

- Legenda:**
-  Mensagens enviadas do Veículo (Veículo -> Central)
 -  Mensagens enviadas do Veículo (Controle de Jornada Cliente)
 -  Mensagens enviadas da Central (Central -> Veículo)



Sentido:	Data e Hora:	Localização:	Mensagem:	Modo Emergência	Tipo Mensagem:	Vel. (Km/h)	Log ?	Latitude	Longitude
	20/08/2024 17:02:16	PA - SANTARÉM - Próx. BR-163	Porta do Carona aberta		Evento	0	NÃO	-2,4512	-54,7299
	20/08/2024 17:02:16	PA - SANTARÉM - Próx. BR-163	Desengate da carreta 1		Status	0	NÃO	-2,4512	-54,7299
	20/08/2024 17:02:16	PA - SANTARÉM - Próx. BR-163	Parada do Veículo		Alerta de Software	0	NÃO	-2,4512	-54,7299
	20/08/2024 17:00:41	PA - SANTARÉM - Próx. BR-163	Parada do Veículo		Alerta de Software	0	NÃO	-2,4512	-54,7299
	20/08/2024 17:00:41	PA - SANTARÉM - Próx. BR-163	Desengate da carreta 1		Status	0	NÃO	-2,4512	-54,7299
	20/08/2024 16:58:41	PA - SANTARÉM - Próx. BR-163	Desengate da carreta 1		Status	0	NÃO	-2,4512	-54,7299
	20/08/2024 16:58:41	PA - SANTARÉM - Próx. BR-163	Parada do Veículo		Alerta de Software	0	NÃO	-2,4512	-54,7299
	20/08/2024 16:56:41	PA - SANTARÉM - Próx. BR-163	Parada do Veículo		Alerta de Software	0	NÃO	-2,4512	-54,7299
	20/08/2024 16:56:41	PA - SANTARÉM - Próx. BR-163	Desengate da carreta 1		Status	0	NÃO	-2,4512	-54,7299
	20/08/2024 16:54:41	PA - SANTARÉM - Próx. BR-163	Desengate da carreta 1		Status	0	NÃO	-2,4512	-54,7299
	20/08/2024 16:54:41	PA - SANTARÉM - Próx. BR-163	Parada do Veículo		Alerta de Software	0	NÃO	-2,4512	-54,7299
	20/08/2024 16:52:41	PA - SANTARÉM - Próx. BR-163	Parada do Veículo		Alerta de Software	0	NÃO	-2,4512	-54,7299
	20/08/2024 16:52:41	PA - SANTARÉM - Próx. BR-163	Desengate da carreta 1		Status	0	NÃO	-2,4512	-54,7299
	20/08/2024 16:50:41	PA - SANTARÉM - Próx. BR-163	Desengate da carreta 1		Status	0	NÃO	-2,4512	-54,7299
	20/08/2024 16:50:41	PA - SANTARÉM - Próx. BR-163	Parada do Veículo		Alerta de Software	0	NÃO	-2,4512	-54,7299
	20/08/2024 16:48:41	PA - SANTARÉM - Próx. BR-163	Parada do Veículo		Alerta de Software	0	NÃO	-2,4512	-54,7298
	20/08/2024 16:48:41	PA - SANTARÉM - Próx. BR-163	Desengate da carreta 1		Status	0	NÃO	-2,4512	-54,7298
	20/08/2024 16:46:41	PA - SANTARÉM - Próx. BR-163	Desengate da carreta 1		Status	0	NÃO	-2,4512	-54,7298
	20/08/2024 16:46:41	PA - SANTARÉM - Próx. BR-163	Parada do Veículo		Alerta de Software	0	NÃO	-2,4512	-54,7298
	20/08/2024 16:44:41	PA - SANTARÉM - Próx. BR-163	Parada do Veículo		Alerta de Software	0	NÃO	-2,4512	-54,7298
	20/08/2024 16:44:41	PA - SANTARÉM - Próx. BR-163	Desengate da carreta 1		Status	0	NÃO	-2,4512	-54,7298
	20/08/2024 16:42:41	PA - SANTARÉM - Próx. BR-163	Desengate da carreta 1		Status	0	NÃO	-2,4512	-54,7298
	20/08/2024 16:42:41	PA - SANTARÉM - Próx. BR-163	Parada do Veículo		Alerta de Software	0	NÃO	-2,4512	-54,7298
	20/08/2024 16:40:41	PA - SANTARÉM - Próx. BR-163	Parada do Veículo		Alerta de Software	0	NÃO	-2,4512	-54,7298
	20/08/2024 16:40:41	PA - SANTARÉM - Próx. BR-163	Desengate da carreta 1		Status	0	NÃO	-2,4512	-54,7298
	20/08/2024 16:38:40	PA - SANTARÉM - Próx. BR-163	Desengate da carreta 1		Status	0	NÃO	-2,4512	-54,7298
	20/08/2024 16:38:40	PA - SANTARÉM - Próx. BR-163	Porta do Carona aberta		Evento	0	NÃO	-2,4512	-54,7298
	20/08/2024 16:38:40	PA - SANTARÉM - Próx. BR-163	Parada do Veículo		Alerta de Software	0	NÃO	-2,4512	-54,7298
	20/08/2024 16:38:16	PA - SANTARÉM - Próx. BR-163	Parada do Veículo		Alerta de Software	0	NÃO	-2,4512	-54,7298
	20/08/2024 16:38:16	PA - SANTARÉM - Próx. BR-163	Desengate da carreta 1		Status	0	NÃO	-2,4512	-54,7298
	20/08/2024 16:36:16	PA - SANTARÉM - Próx. BR-163	Desengate da carreta 1		Status	0	NÃO	-2,4512	-54,7298
	20/08/2024 16:36:16	PA - SANTARÉM - Próx. BR-163	Parada do Veículo		Alerta de Software	0	NÃO	-2,4512	-54,7298
	20/08/2024 16:34:16	PA - SANTARÉM - Próx. BR-163	Parada do Veículo		Alerta de Software	0	NÃO	-2,4512	-54,7298
	20/08/2024 16:34:16	PA - SANTARÉM - Próx. BR-163	Desengate da carreta 1		Status	0	NÃO	-2,4512	-54,7298
	20/08/2024 16:32:16	PA - SANTARÉM - Próx. BR-163	Desengate da carreta 1		Status	0	NÃO	-2,4512	-54,7299
	20/08/2024 16:32:16	PA - SANTARÉM - Próx. BR-163	Parada do Veículo		Alerta de Software	0	NÃO	-2,4512	-54,7299
	20/08/2024 16:30:16	PA - SANTARÉM - Próx. BR-163	Parada do Veículo		Alerta de Software	0	NÃO	-2,4512	-54,7299

RELATÓRIO ANALÍTICO POR VEÍCULO

Período: 14/08/2024 00:00:00 à 20/08/2024 23:59:59

Identificador: FYW4C38 LUIZ SC R 450 2021

Placa: FYW4C38

- Legenda:**
-  Mensagens enviadas do Veículo (Veículo -> Central)
 -  Mensagens enviadas do Veículo (Controle de Jornada Cliente)
 -  Mensagens enviadas da Central (Central -> Veículo)






Sentido:	Data e Hora:	Localização:	Mensagem:	Modo Emergência	Tipo Mensagem:	Vel. (Km/h)	Log ?	Latitude	Longitude
	20/08/2024 16:30:16	PA - SANTARÉM - Próx. BR-163	Desengate da carreta 1		Status	0	NÃO	-2,4512	-54,7299
	20/08/2024 16:28:16	PA - SANTARÉM - Próx. BR-163	Desengate da carreta 1		Status	0	NÃO	-2,4512	-54,7299
	20/08/2024 16:28:16	PA - SANTARÉM - Próx. BR-163	Parada do Veículo		Alerta de Software	0	NÃO	-2,4512	-54,7299
	20/08/2024 16:26:16	PA - SANTARÉM - Próx. BR-163	Parada do Veículo		Alerta de Software	0	NÃO	-2,4512	-54,7299
	20/08/2024 16:26:16	PA - SANTARÉM - Próx. BR-163	Desengate da carreta 1		Status	0	NÃO	-2,4512	-54,7299
	20/08/2024 16:24:16	PA - SANTARÉM - Próx. BR-163	Desengate da carreta 1		Status	0	NÃO	-2,4512	-54,7299
	20/08/2024 16:24:16	PA - SANTARÉM - Próx. BR-163	Parada do Veículo		Alerta de Software	0	NÃO	-2,4512	-54,7299
	20/08/2024 16:22:16	PA - SANTARÉM - Próx. BR-163	Desengate da carreta 1		Status	0	NÃO	-2,4512	-54,7299
	20/08/2024 16:22:16	PA - SANTARÉM - Próx. BR-163	Parada do Veículo		Alerta de Software	0	NÃO	-2,4512	-54,7299
	20/08/2024 16:22:16	PA - SANTARÉM - Próx. BR-163	Porta do Carona aberta		Evento	0	NÃO	-2,4512	-54,7299
	20/08/2024 16:22:01	PA - SANTARÉM - Próx. BR-163	Porta do Motorista aberta		Evento	0	NÃO	-2,4512	-54,7299
	20/08/2024 16:22:01	PA - SANTARÉM - Próx. BR-163	Parada do Veículo		Alerta de Software	0	NÃO	-2,4512	-54,7299
	20/08/2024 16:22:01	PA - SANTARÉM - Próx. BR-163	Desengate da carreta 1		Status	0	NÃO	-2,4512	-54,7299
	20/08/2024 16:21:29	PA - SANTARÉM - Próx. BR-163	Desengate da carreta 1		Status	0	NÃO	-2,4512	-54,7299
	20/08/2024 16:21:29	PA - SANTARÉM - Próx. BR-163	Parada do Veículo		Alerta de Software	0	NÃO	-2,4512	-54,7299
	20/08/2024 16:21:29	PA - SANTARÉM - Próx. BR-163	Ignição desligada		Evento	0	NÃO	-2,4512	-54,7299
	20/08/2024 16:20:59	PA - SANTARÉM - Próx. BR-163	Ignição ligada		Evento	1	NÃO	-2,4512	-54,7299
	20/08/2024 16:20:59	PA - SANTARÉM - Próx. BR-163	Desengate da carreta 1		Status	1	NÃO	-2,4512	-54,7299
	20/08/2024 16:20:39	PA - SANTARÉM - Próx. BR-163	Desengate da carreta 1		Status	0	NÃO	-2,4512	-54,7299
	20/08/2024 16:20:39	PA - SANTARÉM - Próx. BR-163	Parada do Veículo		Alerta de Software	0	NÃO	-2,4512	-54,7299
	20/08/2024 16:20:39	PA - SANTARÉM - Próx. BR-163	Porta do Motorista aberta		Evento	0	NÃO	-2,4512	-54,7299
	20/08/2024 16:20:26	PA - SANTARÉM - Próx. BR-163	Desengate da carreta 1		Status	0	NÃO	-2,4512	-54,7299
	20/08/2024 16:20:26	PA - SANTARÉM - Próx. BR-163	Parada do Veículo		Alerta de Software	0	NÃO	-2,4512	-54,7299
	20/08/2024 16:18:26	PA - SANTARÉM - Próx. BR-163	Parada do Veículo		Alerta de Software	0	NÃO	-2,4512	-54,7298
	20/08/2024 16:18:26	PA - SANTARÉM - Próx. BR-163	Desengate da carreta 1		Status	0	NÃO	-2,4512	-54,7298
	20/08/2024 16:16:26	PA - SANTARÉM - Próx. BR-163	Desengate da carreta 1		Status	0	NÃO	-2,4512	-54,7298
	20/08/2024 16:16:26	PA - SANTARÉM - Próx. BR-163	Parada do Veículo		Alerta de Software	0	NÃO	-2,4512	-54,7298
	20/08/2024 16:16:26	PA - SANTARÉM - Próx. BR-163	Entrada em Área de Controle 'SANTAREM - RAI0 115KM'		Alerta de Software	0	NÃO	-2,4512	-54,7298
	20/08/2024 16:14:27	PA - SANTARÉM - Próx. BR-163	Parada do Veículo		Alerta de Software	0	NÃO	-2,4512	-54,7298
	20/08/2024 16:14:27	PA - SANTARÉM - Próx. BR-163	Porta do Motorista aberta		Evento	0	NÃO	-2,4512	-54,7298
	20/08/2024 16:14:27	PA - SANTARÉM - Próx. BR-163	Desengate da carreta 1		Status	0	NÃO	-2,4512	-54,7298
	20/08/2024 16:14:05	PA - SANTARÉM - Próx. BR-163	Desengate da carreta 1		Status	0	NÃO	-2,4512	-54,7298
	20/08/2024 16:14:05	PA - SANTARÉM - Próx. BR-163	Parada do Veículo		Alerta de Software	0	NÃO	-2,4512	-54,7298
	20/08/2024 16:12:05	PA - SANTARÉM - Próx. BR-163	Parada do Veículo		Alerta de Software	0	NÃO	-2,4512	-54,7298
	20/08/2024 16:12:05	PA - SANTARÉM - Próx. BR-163	Desengate da carreta 1		Status	0	NÃO	-2,4512	-54,7298
	20/08/2024 16:10:05	PA - SANTARÉM - Próx. BR-163	Desengate da carreta 1		Status	0	NÃO	-2,4512	-54,7298
	20/08/2024 16:10:05	PA - SANTARÉM - Próx. BR-163	Parada do Veículo		Alerta de Software	0	NÃO	-2,4512	-54,7298

RELATÓRIO ANALÍTICO POR VEÍCULO






































Período: 14/08/2024 00:00:00 à 20/08/2024 23:59:59

Identificador: FYW4C38 LUIZ SC R 450 2021

Placa: FYW4C38

- Legenda:**
-  Mensagens enviadas do Veículo (Veículo -> Central)
 -  Mensagens enviadas do Veículo (Controle de Jornada Cliente)
 -  Mensagens enviadas da Central (Central -> Veículo)



Sentido:	Data e Hora:	Localização:	Mensagem:	Modo Emergência	Tipo Mensagem:	Vel. (Km/h)	Log ?	Latitude	Longitude
	20/08/2024 16:08:05	PA - SANTARÉM - Próx. BR-163	Parada do Veículo		Alerta de Software	0	NÃO	-2,4512	-54,7298
	20/08/2024 16:08:05	PA - SANTARÉM - Próx. BR-163	Desengate da carreta 1		Status	0	NÃO	-2,4512	-54,7298
	20/08/2024 16:07:45	PA - SANTARÉM - Próx. BR-163	Ignição desligada		Evento	0	NÃO	-2,4512	-54,7298
	20/08/2024 16:07:45	PA - SANTARÉM - Próx. BR-163	Desengate da carreta 1		Status	0	NÃO	-2,4512	-54,7298
	20/08/2024 16:07:45	PA - SANTARÉM - Próx. BR-163	Parada do Veículo		Alerta de Software	0	NÃO	-2,4512	-54,7298
	20/08/2024 16:07:42	PA - SANTARÉM - Próx. BR-163	Desengate da carreta 1		Status	0	NÃO	-2,4512	-54,7298
	20/08/2024 16:07:42	PA - SANTARÉM - Próx. BR-163	Ignição ligada		Status	0	NÃO	-2,4512	-54,7298
	20/08/2024 16:07:42	PA - SANTARÉM - Próx. BR-163	Senha identificada, condutor MARDONE DA SILVA MESQUITA		Evento	0	NÃO	-2,4512	-54,7298
	20/08/2024 16:07:23	PA - SANTARÉM - Próx. BR-163	PARADA ABASTECIMENTO PARADA PARA ABASTECIMENTO		Macro		NÃO	-2,4512	-54,7298
	20/08/2024 16:06:05	PA - SANTARÉM - Próx. BR-163	Desengate da carreta 1		Status	3	NÃO	-2,4510	-54,7298
	20/08/2024 16:06:05	PA - SANTARÉM - Próx. BR-163	Ignição ligada		Status	3	NÃO	-2,4510	-54,7298
	20/08/2024 16:04:05	PA - SANTARÉM - Próx. Avenida Magalhães Barata	Ignição ligada		Status	23	NÃO	-2,4445	-54,7307
	20/08/2024 16:04:05	PA - SANTARÉM - Próx. Avenida Magalhães Barata	Desengate da carreta 1		Status	23	NÃO	-2,4445	-54,7307
	20/08/2024 16:02:05	PA - SANTARÉM - Próx. Avenida Moaçara	Desengate da carreta 1		Status	0	NÃO	-2,4557	-54,7284
	20/08/2024 16:02:05	PA - SANTARÉM - Próx. Avenida Moaçara	Ignição ligada		Status	0	NÃO	-2,4557	-54,7284
	20/08/2024 16:02:05	PA - SANTARÉM - Próx. Avenida Moaçara	Parada do Veículo		Alerta de Software	0	NÃO	-2,4557	-54,7284
	20/08/2024 16:00:05	PA - SANTARÉM - Avenida Moaçara	Ignição ligada		Status	30	NÃO	-2,4534	-54,7156
	20/08/2024 16:00:05	PA - SANTARÉM - Avenida Moaçara	Desengate da carreta 1		Status	30	NÃO	-2,4534	-54,7156
	20/08/2024 15:58:05	PA - SANTARÉM - Próx. Avenida Moaçara	Desengate da carreta 1		Status	40	NÃO	-2,4525	-54,7112
	20/08/2024 15:58:05	PA - SANTARÉM - Próx. Avenida Moaçara	Ignição ligada		Status	40	NÃO	-2,4525	-54,7112
	20/08/2024 15:56:05	PA - SANTARÉM - Travessa Turiano Meira	Ignição ligada		Status	3	NÃO	-2,4513	-54,7047
	20/08/2024 15:56:05	PA - SANTARÉM - Travessa Turiano Meira	Desengate da carreta 1		Status	3	NÃO	-2,4513	-54,7047
	20/08/2024 15:54:05	PA - SANTARÉM - Avenida Moaçara	Desengate da carreta 1		Status	27	NÃO	-2,4500	-54,6976
	20/08/2024 15:54:05	PA - SANTARÉM - Avenida Moaçara	Ignição ligada		Status	27	NÃO	-2,4500	-54,6976
	20/08/2024 15:52:05	PA - SANTARÉM - Próx. Rua Marcílio Dias	Ignição ligada		Status	42	NÃO	-2,4522	-54,6916
	20/08/2024 15:52:05	PA - SANTARÉM - Próx. Rua Marcílio Dias	Desengate da carreta 1		Status	42	NÃO	-2,4522	-54,6916
	20/08/2024 15:50:05	PA - SANTARÉM - Rua Conquista	Desengate da carreta 1		Status	6	NÃO	-2,4513	-54,6896
	20/08/2024 15:50:05	PA - SANTARÉM - Rua Conquista	Ignição ligada		Status	6	NÃO	-2,4513	-54,6896
	20/08/2024 15:48:05	PA - SANTARÉM - Próx. Rua Marcílio Dias	Ignição ligada		Status	28	NÃO	-2,4474	-54,6861
	20/08/2024 15:48:05	PA - SANTARÉM - Próx. Rua Marcílio Dias	Desengate da carreta 1		Status	28	NÃO	-2,4474	-54,6861
	20/08/2024 15:46:05	PA - SANTARÉM - Rua Marcílio Dias	Desengate da carreta 1		Status	11	NÃO	-2,4457	-54,6843
	20/08/2024 15:46:05	PA - SANTARÉM - Rua Marcílio Dias	Ignição ligada		Status	11	NÃO	-2,4457	-54,6843
	20/08/2024 15:44:05	PA - SANTARÉM - Próx. Rua Transmaicá	Ignição ligada		Status	1	NÃO	-2,4438	-54,6836
	20/08/2024 15:44:05	PA - SANTARÉM - Próx. Rua Transmaicá	Desengate da carreta 1		Status	1	NÃO	-2,4438	-54,6836
	20/08/2024 15:42:05	PA - SANTARÉM	Desengate da carreta 1		Status	22	NÃO	-2,4409	-54,6809
	20/08/2024 15:42:05	PA - SANTARÉM	Ignição ligada		Status	22	NÃO	-2,4409	-54,6809
	20/08/2024 15:40:05	PA - SANTARÉM	Ignição ligada		Status	9	NÃO	-2,4387	-54,6783

RELATÓRIO ANALÍTICO POR VEÍCULO






































Período: 14/08/2024 00:00:00 à 20/08/2024 23:59:59

Identificador: FYW4C38 LUIZ SC R 450 2021

Placa: FYW4C38

- Legenda:**
-  Mensagens enviadas do Veículo (Veículo -> Central)
 -  Mensagens enviadas do Veículo (Controle de Jornada Cliente)
 -  Mensagens enviadas da Central (Central -> Veículo)






Sentido:	Data e Hora:	Localização:	Mensagem:	Modo Emergência	Tipo Mensagem:	Vel. (Km/h)	Log ?	Latitude	Longitude
	20/08/2024 15:40:05	PA - SANTARÉM	Desengate da carreta 1		Status	9	NÃO	-2,4387	-54,6783
	20/08/2024 15:39:16	PA - SANTARÉM	Ignição ligada		Evento	7	NÃO	-2,4390	-54,6781
	20/08/2024 15:39:16	PA - SANTARÉM	Desengate da carreta 1		Status	7	NÃO	-2,4390	-54,6781
	20/08/2024 15:39:05	PA - SANTARÉM	Desengate da carreta 1		Status	0	NÃO	-2,4390	-54,6781
	20/08/2024 15:39:05	PA - SANTARÉM	Senha identificada, condutor MARDONE DA SILVA MESQUITA		Evento	0	NÃO	-2,4390	-54,6781
	20/08/2024 15:38:46	PA - SANTARÉM	REINICIO DE VIAGEM REINICIO DE VIAGEM		Macro		NÃO	-2,4390	-54,6780
	20/08/2024 15:38:05	PA - SANTARÉM	Porta do Motorista aberta		Evento	0	NÃO	-2,4390	-54,6780
	20/08/2024 15:38:05	PA - SANTARÉM	Parada do Veículo		Alerta de Software	0	NÃO	-2,4390	-54,6780
	20/08/2024 15:38:05	PA - SANTARÉM	Desengate da carreta 1		Status	0	NÃO	-2,4390	-54,6780
	20/08/2024 15:38:03	PA - SANTARÉM	Desengate da carreta 1		Status	0	NÃO	-2,4390	-54,6780
	20/08/2024 15:38:03	PA - SANTARÉM	Parada do Veículo		Alerta de Software	0	NÃO	-2,4390	-54,6780
	20/08/2024 15:38:03	PA - SANTARÉM	Ignição desligada		Evento	0	NÃO	-2,4390	-54,6780
	20/08/2024 15:37:12	PA - SANTARÉM	Desengate da carreta 1		Status	0	NÃO	-2,4391	-54,6780
	20/08/2024 15:37:12	PA - SANTARÉM	Ignição ligada		Status	0	NÃO	-2,4391	-54,6780
	20/08/2024 15:37:12	PA - SANTARÉM	Parada do Veículo		Alerta de Software	0	NÃO	-2,4391	-54,6780
	20/08/2024 15:37:03	PA - SANTARÉM	Desengate da carreta 1		Status	0	NÃO	-2,4391	-54,6780
	20/08/2024 15:37:03	PA - SANTARÉM	Parada do Veículo		Alerta de Software	0	NÃO	-2,4391	-54,6780
	20/08/2024 15:37:03	PA - SANTARÉM	Ignição ligada		Evento	0	NÃO	-2,4391	-54,6780
	20/08/2024 15:35:12	PA - SANTARÉM	Desengate da carreta 1		Status	0	NÃO	-2,4391	-54,6780
	20/08/2024 15:35:12	PA - SANTARÉM	Parada do Veículo		Alerta de Software	0	NÃO	-2,4391	-54,6780
	20/08/2024 15:34:29	PA - SANTARÉM	Desengate da carreta 1		Status	0	NÃO	-2,4391	-54,6780
	20/08/2024 15:34:29	PA - SANTARÉM	Parada do Veículo		Alerta de Software	0	NÃO	-2,4391	-54,6780
	20/08/2024 15:34:29	PA - SANTARÉM	Ignição desligada		Evento	0	NÃO	-2,4391	-54,6780
	20/08/2024 15:33:12	PA - SANTARÉM	Desengate da carreta 1		Status	0	NÃO	-2,4391	-54,6780
	20/08/2024 15:33:12	PA - SANTARÉM	Ignição ligada		Status	0	NÃO	-2,4391	-54,6780
	20/08/2024 15:33:12	PA - SANTARÉM	Parada do Veículo		Alerta de Software	0	NÃO	-2,4391	-54,6780
	20/08/2024 15:31:12	PA - SANTARÉM	Ignição ligada		Status	3	NÃO	-2,4389	-54,6781
	20/08/2024 15:31:12	PA - SANTARÉM	Desengate da carreta 1		Status	3	NÃO	-2,4389	-54,6781
	20/08/2024 15:30:16	PA - SANTARÉM	Ignição ligada		Evento	6	NÃO	-2,4387	-54,6783
	20/08/2024 15:30:16	PA - SANTARÉM	Desengate da carreta 1		Status	6	NÃO	-2,4387	-54,6783
	20/08/2024 15:29:12	PA - SANTARÉM	Parada do Veículo		Alerta de Software	0	NÃO	-2,4387	-54,6783
	20/08/2024 15:29:12	PA - SANTARÉM	Porta do Motorista aberta		Status	0	NÃO	-2,4387	-54,6783
	20/08/2024 15:29:12	PA - SANTARÉM	Desengate da carreta 1		Status	0	NÃO	-2,4387	-54,6783
	20/08/2024 15:27:12	PA - SANTARÉM	Desengate da carreta 1		Status	0	NÃO	-2,4387	-54,6783
	20/08/2024 15:27:12	PA - SANTARÉM	Porta do Motorista aberta		Status	0	NÃO	-2,4387	-54,6783
	20/08/2024 15:27:12	PA - SANTARÉM	Parada do Veículo		Alerta de Software	0	NÃO	-2,4387	-54,6783
	20/08/2024 15:25:12	PA - SANTARÉM	Parada do Veículo		Alerta de Software	0	NÃO	-2,4387	-54,6783

RELATÓRIO ANALÍTICO POR VEÍCULO






































Período: 14/08/2024 00:00:00 à 20/08/2024 23:59:59

Identificador: FYW4C38 LUIZ SC R 450 2021

Placa: FYW4C38

- Legenda:**
-  Mensagens enviadas do Veículo (Veículo -> Central)
 -  Mensagens enviadas do Veículo (Controle de Jornada Cliente)
 -  Mensagens enviadas da Central (Central -> Veículo)



Sentido:	Data e Hora:	Localização:	Mensagem:	Modo Emergência	Tipo Mensagem:	Vel. (Km/h)	Log ?	Latitude	Longitude
	20/08/2024 15:25:12	PA - SANTARÉM	Porta do Motorista aberta		Status	0	NÃO	-2,4387	-54,6783
	20/08/2024 15:25:12	PA - SANTARÉM	Desengate da carreta 1		Status	0	NÃO	-2,4387	-54,6783
	20/08/2024 15:23:12	PA - SANTARÉM	Porta do Motorista aberta		Status	0	NÃO	-2,4387	-54,6783
	20/08/2024 15:23:12	PA - SANTARÉM	Desengate da carreta 1		Status	0	NÃO	-2,4387	-54,6783
	20/08/2024 15:23:12	PA - SANTARÉM	Parada do Veículo		Alerta de Software	0	NÃO	-2,4387	-54,6783
	20/08/2024 15:21:12	PA - SANTARÉM	Parada do Veículo		Alerta de Software	0	NÃO	-2,4387	-54,6783
	20/08/2024 15:21:12	PA - SANTARÉM	Desengate da carreta 1		Status	0	NÃO	-2,4387	-54,6783
	20/08/2024 15:21:12	PA - SANTARÉM	Porta do Motorista aberta		Status	0	NÃO	-2,4387	-54,6783
	20/08/2024 15:19:12	PA - SANTARÉM	Porta do Motorista aberta		Status	0	NÃO	-2,4387	-54,6783
	20/08/2024 15:19:12	PA - SANTARÉM	Desengate da carreta 1		Status	0	NÃO	-2,4387	-54,6783
	20/08/2024 15:19:12	PA - SANTARÉM	Parada do Veículo		Alerta de Software	0	NÃO	-2,4387	-54,6783
	20/08/2024 15:17:12	PA - SANTARÉM	Parada do Veículo		Alerta de Software	0	NÃO	-2,4387	-54,6783
	20/08/2024 15:17:12	PA - SANTARÉM	Desengate da carreta 1		Status	0	NÃO	-2,4387	-54,6783
	20/08/2024 15:17:12	PA - SANTARÉM	Porta do Motorista aberta		Status	0	NÃO	-2,4387	-54,6783
	20/08/2024 15:15:12	PA - SANTARÉM	Porta do Motorista aberta		Status	0	NÃO	-2,4387	-54,6783
	20/08/2024 15:15:12	PA - SANTARÉM	Desengate da carreta 1		Status	0	NÃO	-2,4387	-54,6783
	20/08/2024 15:15:12	PA - SANTARÉM	Parada do Veículo		Alerta de Software	0	NÃO	-2,4387	-54,6783
	20/08/2024 15:13:12	PA - SANTARÉM	Parada do Veículo		Alerta de Software	0	NÃO	-2,4387	-54,6783
	20/08/2024 15:13:12	PA - SANTARÉM	Desengate da carreta 1		Status	0	NÃO	-2,4387	-54,6783
	20/08/2024 15:13:12	PA - SANTARÉM	Porta do Motorista aberta		Status	0	NÃO	-2,4387	-54,6783
	20/08/2024 15:11:12	PA - SANTARÉM	Porta do Motorista aberta		Status	0	NÃO	-2,4387	-54,6783
	20/08/2024 15:11:12	PA - SANTARÉM	Desengate da carreta 1		Status	0	NÃO	-2,4387	-54,6783
	20/08/2024 15:11:12	PA - SANTARÉM	Parada do Veículo		Alerta de Software	0	NÃO	-2,4387	-54,6783
	20/08/2024 15:09:12	PA - SANTARÉM	Parada do Veículo		Alerta de Software	0	NÃO	-2,4387	-54,6783
	20/08/2024 15:09:12	PA - SANTARÉM	Porta do Motorista aberta		Status	0	NÃO	-2,4387	-54,6783
	20/08/2024 15:09:12	PA - SANTARÉM	Desengate da carreta 1		Status	0	NÃO	-2,4387	-54,6783
	20/08/2024 15:07:12	PA - SANTARÉM	Porta do Motorista aberta		Status	0	NÃO	-2,4387	-54,6783
	20/08/2024 15:07:12	PA - SANTARÉM	Desengate da carreta 1		Status	0	NÃO	-2,4387	-54,6783
	20/08/2024 15:07:12	PA - SANTARÉM	Parada do Veículo		Alerta de Software	0	NÃO	-2,4387	-54,6783
	20/08/2024 15:05:12	PA - SANTARÉM	Parada do Veículo		Alerta de Software	0	NÃO	-2,4387	-54,6783
	20/08/2024 15:05:12	PA - SANTARÉM	Desengate da carreta 1		Status	0	NÃO	-2,4387	-54,6783
	20/08/2024 15:05:12	PA - SANTARÉM	Porta do Motorista aberta		Status	0	NÃO	-2,4387	-54,6783
	20/08/2024 15:03:12	PA - SANTARÉM	Porta do Motorista aberta		Status	0	NÃO	-2,4387	-54,6783
	20/08/2024 15:03:12	PA - SANTARÉM	Desengate da carreta 1		Status	0	NÃO	-2,4387	-54,6783
	20/08/2024 15:03:12	PA - SANTARÉM	Parada do Veículo		Alerta de Software	0	NÃO	-2,4387	-54,6783
	20/08/2024 15:02:59	PA - SANTARÉM	Parada do Veículo		Alerta de Software	0	NÃO	-2,4387	-54,6783
	20/08/2024 15:02:59	PA - SANTARÉM			Posição Normal	0	NÃO	-2,4387	-54,6783

RELATÓRIO ANALÍTICO POR VEÍCULO






































Período: 14/08/2024 00:00:00 à 20/08/2024 23:59:59

Identificador: FYW4C38 LUIZ SC R 450 2021

Placa: FYW4C38

- Legenda:**
-  Mensagens enviadas do Veículo (Veículo -> Central)
 -  Mensagens enviadas do Veículo (Controle de Jornada Cliente)
 -  Mensagens enviadas da Central (Central -> Veículo)



Sentido:	Data e Hora:	Localização:	Mensagem:	Modo Emergência	Tipo Mensagem:	Vel. (Km/h)	Log ?	Latitude	Longitude
	20/08/2024 15:01:12	PA - SANTARÉM	Desengate da carreta 1		Status	0	NÃO	-2,4387	-54,6783
	20/08/2024 15:01:12	PA - SANTARÉM	Porta do Motorista aberta		Status	0	NÃO	-2,4387	-54,6783
	20/08/2024 14:59:12	PA - SANTARÉM	Desengate da carreta 1		Status	0	NÃO	-2,4386	-54,6783
	20/08/2024 14:59:12	PA - SANTARÉM	Porta do Motorista aberta		Status	0	NÃO	-2,4386	-54,6783
	20/08/2024 14:59:12	PA - SANTARÉM	Parada do Veículo		Alerta de Software	0	NÃO	-2,4386	-54,6783
	20/08/2024 14:57:12	PA - SANTARÉM	Parada do Veículo		Alerta de Software	0	NÃO	-2,4386	-54,6783
	20/08/2024 14:57:12	PA - SANTARÉM	Porta do Motorista aberta		Status	0	NÃO	-2,4386	-54,6783
	20/08/2024 14:57:12	PA - SANTARÉM	Desengate da carreta 1		Status	0	NÃO	-2,4386	-54,6783
	20/08/2024 14:55:12	PA - SANTARÉM	Desengate da carreta 1		Status	0	NÃO	-2,4386	-54,6783
	20/08/2024 14:55:12	PA - SANTARÉM	Porta do Motorista aberta		Status	0	NÃO	-2,4386	-54,6783
	20/08/2024 14:55:12	PA - SANTARÉM	Parada do Veículo		Alerta de Software	0	NÃO	-2,4386	-54,6783
	20/08/2024 14:53:12	PA - SANTARÉM	Parada do Veículo		Alerta de Software	0	NÃO	-2,4386	-54,6783
	20/08/2024 14:53:12	PA - SANTARÉM	Porta do Motorista aberta		Status	0	NÃO	-2,4386	-54,6783
	20/08/2024 14:53:12	PA - SANTARÉM	Desengate da carreta 1		Status	0	NÃO	-2,4386	-54,6783
	20/08/2024 14:51:12	PA - SANTARÉM	Desengate da carreta 1		Status	0	NÃO	-2,4386	-54,6783
	20/08/2024 14:51:12	PA - SANTARÉM	Porta do Motorista aberta		Status	0	NÃO	-2,4386	-54,6783
	20/08/2024 14:51:12	PA - SANTARÉM	Parada do Veículo		Alerta de Software	0	NÃO	-2,4386	-54,6783
	20/08/2024 14:49:12	PA - SANTARÉM	Parada do Veículo		Alerta de Software	0	NÃO	-2,4386	-54,6783
	20/08/2024 14:49:12	PA - SANTARÉM	Porta do Motorista aberta		Status	0	NÃO	-2,4386	-54,6783
	20/08/2024 14:49:12	PA - SANTARÉM	Desengate da carreta 1		Status	0	NÃO	-2,4386	-54,6783
	20/08/2024 14:47:12	PA - SANTARÉM	Desengate da carreta 1		Status	0	NÃO	-2,4386	-54,6783
	20/08/2024 14:47:12	PA - SANTARÉM	Porta do Motorista aberta		Status	0	NÃO	-2,4386	-54,6783
	20/08/2024 14:47:12	PA - SANTARÉM	Parada do Veículo		Alerta de Software	0	NÃO	-2,4386	-54,6783
	20/08/2024 14:45:12	PA - SANTARÉM	Parada do Veículo		Alerta de Software	0	NÃO	-2,4386	-54,6783
	20/08/2024 14:45:12	PA - SANTARÉM	Porta do Motorista aberta		Status	0	NÃO	-2,4386	-54,6783
	20/08/2024 14:45:12	PA - SANTARÉM	Desengate da carreta 1		Status	0	NÃO	-2,4386	-54,6783
	20/08/2024 14:43:12	PA - SANTARÉM	Desengate da carreta 1		Status	0	NÃO	-2,4386	-54,6783
	20/08/2024 14:43:12	PA - SANTARÉM	Porta do Motorista aberta		Status	0	NÃO	-2,4386	-54,6783
	20/08/2024 14:43:12	PA - SANTARÉM	Parada do Veículo		Alerta de Software	0	NÃO	-2,4386	-54,6783
	20/08/2024 14:41:12	PA - SANTARÉM	Parada do Veículo		Alerta de Software	0	NÃO	-2,4386	-54,6783
	20/08/2024 14:41:12	PA - SANTARÉM	Porta do Motorista aberta		Status	0	NÃO	-2,4386	-54,6783
	20/08/2024 14:41:12	PA - SANTARÉM	Desengate da carreta 1		Status	0	NÃO	-2,4386	-54,6783
	20/08/2024 14:39:12	PA - SANTARÉM	Desengate da carreta 1		Status	0	NÃO	-2,4386	-54,6783
	20/08/2024 14:39:12	PA - SANTARÉM	Porta do Motorista aberta		Status	0	NÃO	-2,4386	-54,6783
	20/08/2024 14:39:12	PA - SANTARÉM	Parada do Veículo		Alerta de Software	0	NÃO	-2,4386	-54,6783
	20/08/2024 14:37:13	PA - SANTARÉM	Desengate da carreta 1		Status	0	NÃO	-2,4386	-54,6783
	20/08/2024 14:37:13	PA - SANTARÉM	Parada do Veículo		Alerta de Software	0	NÃO	-2,4386	-54,6783

RELATÓRIO ANALÍTICO POR VEÍCULO






































Período: 14/08/2024 00:00:00 à 20/08/2024 23:59:59

Identificador: FYW4C38 LUIZ SC R 450 2021

Placa: FYW4C38

- Legenda:**
-  Mensagens enviadas do Veículo (Veículo -> Central)
 -  Mensagens enviadas do Veículo (Controle de Jornada Cliente)
 -  Mensagens enviadas da Central (Central -> Veículo)



Sentido:	Data e Hora:	Localização:	Mensagem:	Modo Emergência	Tipo Mensagem:	Vel. (Km/h)	Log ?	Latitude	Longitude
	20/08/2024 14:37:13	PA - SANTARÉM	Porta do Motorista aberta		Evento	0	NÃO	-2,4386	-54,6783
	20/08/2024 14:36:34	PA - SANTARÉM	Desengate da carreta 1		Status	0	NÃO	-2,4386	-54,6783
	20/08/2024 14:36:34	PA - SANTARÉM	Parada do Veículo		Alerta de Software	0	NÃO	-2,4386	-54,6783
	20/08/2024 14:34:34	PA - SANTARÉM	Parada do Veículo		Alerta de Software	0	NÃO	-2,4386	-54,6783
	20/08/2024 14:34:34	PA - SANTARÉM	Desengate da carreta 1		Status	0	NÃO	-2,4386	-54,6783
	20/08/2024 14:32:34	PA - SANTARÉM	Desengate da carreta 1		Status	0	NÃO	-2,4386	-54,6783
	20/08/2024 14:32:34	PA - SANTARÉM	Parada do Veículo		Alerta de Software	0	NÃO	-2,4386	-54,6783
	20/08/2024 14:30:34	PA - SANTARÉM	Parada do Veículo		Alerta de Software	0	NÃO	-2,4386	-54,6783
	20/08/2024 14:30:34	PA - SANTARÉM	Desengate da carreta 1		Status	0	NÃO	-2,4386	-54,6783
	20/08/2024 14:28:34	PA - SANTARÉM	Desengate da carreta 1		Status	0	NÃO	-2,4386	-54,6783
	20/08/2024 14:28:34	PA - SANTARÉM	Parada do Veículo		Alerta de Software	0	NÃO	-2,4386	-54,6783
	20/08/2024 14:26:34	PA - SANTARÉM	Parada do Veículo		Alerta de Software	0	NÃO	-2,4386	-54,6783
	20/08/2024 14:26:34	PA - SANTARÉM	Desengate da carreta 1		Status	0	NÃO	-2,4386	-54,6783
	20/08/2024 14:24:34	PA - SANTARÉM	Desengate da carreta 1		Status	0	NÃO	-2,4386	-54,6783
	20/08/2024 14:24:34	PA - SANTARÉM	Parada do Veículo		Alerta de Software	0	NÃO	-2,4386	-54,6783
	20/08/2024 14:22:34	PA - SANTARÉM	Parada do Veículo		Alerta de Software	0	NÃO	-2,4386	-54,6783
	20/08/2024 14:22:34	PA - SANTARÉM	Desengate da carreta 1		Status	0	NÃO	-2,4386	-54,6783
	20/08/2024 14:20:34	PA - SANTARÉM	Desengate da carreta 1		Status	0	NÃO	-2,4386	-54,6783
	20/08/2024 14:20:34	PA - SANTARÉM	Parada do Veículo		Alerta de Software	0	NÃO	-2,4386	-54,6783
	20/08/2024 14:18:34	PA - SANTARÉM	Parada do Veículo		Alerta de Software	0	NÃO	-2,4386	-54,6783
	20/08/2024 14:18:34	PA - SANTARÉM	Desengate da carreta 1		Status	0	NÃO	-2,4386	-54,6783
	20/08/2024 14:16:34	PA - SANTARÉM	Desengate da carreta 1		Status	0	NÃO	-2,4386	-54,6783
	20/08/2024 14:16:34	PA - SANTARÉM	Parada do Veículo		Alerta de Software	0	NÃO	-2,4386	-54,6783
	20/08/2024 14:14:34	PA - SANTARÉM	Parada do Veículo		Alerta de Software	0	NÃO	-2,4386	-54,6783
	20/08/2024 14:14:34	PA - SANTARÉM	Desengate da carreta 1		Status	0	NÃO	-2,4386	-54,6783
	20/08/2024 14:12:34	PA - SANTARÉM	Desengate da carreta 1		Status	0	NÃO	-2,4386	-54,6783
	20/08/2024 14:12:34	PA - SANTARÉM	Parada do Veículo		Alerta de Software	0	NÃO	-2,4386	-54,6783
	20/08/2024 14:12:34	PA - SANTARÉM	Entrada em Área de Controle 'SANTAREM - RAI0 115KM'		Alerta de Software	0	NÃO	-2,4386	-54,6783
	20/08/2024 14:10:34	PA - SANTARÉM	Parada do Veículo		Alerta de Software	0	NÃO	-2,4386	-54,6783
	20/08/2024 14:10:34	PA - SANTARÉM	Entrada em Área de Controle 'SANTAREM - RAI0 115KM'		Alerta de Software	0	NÃO	-2,4386	-54,6783
	20/08/2024 14:10:34	PA - SANTARÉM	Desengate da carreta 1		Status	0	NÃO	-2,4386	-54,6783
	20/08/2024 14:08:34	PA - SANTARÉM	Desengate da carreta 1		Status	0	NÃO	-2,4386	-54,6783
	20/08/2024 14:08:34	PA - SANTARÉM	Parada do Veículo		Alerta de Software	0	NÃO	-2,4386	-54,6783
	20/08/2024 14:06:34	PA - SANTARÉM	Parada do Veículo		Alerta de Software	0	NÃO	-2,4386	-54,6783
	20/08/2024 14:06:34	PA - SANTARÉM	Desengate da carreta 1		Status	0	NÃO	-2,4386	-54,6783
	20/08/2024 14:04:34	PA - SANTARÉM	Desengate da carreta 1		Status	0	NÃO	-2,4386	-54,6783
	20/08/2024 14:04:34	PA - SANTARÉM	Parada do Veículo		Alerta de Software	0	NÃO	-2,4386	-54,6783

RELATÓRIO ANALÍTICO POR VEÍCULO






































Período: 14/08/2024 00:00:00 à 20/08/2024 23:59:59

Identificador: FYW4C38 LUIZ SC R 450 2021

Placa: FYW4C38

- Legenda:**
-  Mensagens enviadas do Veículo (Veículo -> Central)
 -  Mensagens enviadas do Veículo (Controle de Jornada Cliente)
 -  Mensagens enviadas da Central (Central -> Veículo)



Sentido:	Data e Hora:	Localização:	Mensagem:	Modo Emergência	Tipo Mensagem:	Vel. (Km/h)	Log ?	Latitude	Longitude
	20/08/2024 14:02:34	PA - SANTARÉM	Parada do Veículo		Alerta de Software	0	NÃO	-2,4386	-54,6783
	20/08/2024 14:02:34	PA - SANTARÉM	Desengate da carreta 1		Status	0	NÃO	-2,4386	-54,6783
	20/08/2024 14:00:34	PA - SANTARÉM	Desengate da carreta 1		Status	0	NÃO	-2,4386	-54,6783
	20/08/2024 14:00:34	PA - SANTARÉM	Parada do Veículo		Alerta de Software	0	NÃO	-2,4386	-54,6783
	20/08/2024 13:58:34	PA - SANTARÉM	Parada do Veículo		Alerta de Software	0	NÃO	-2,4386	-54,6783
	20/08/2024 13:58:34	PA - SANTARÉM	Desengate da carreta 1		Status	0	NÃO	-2,4386	-54,6783
	20/08/2024 13:56:34	PA - SANTARÉM	Desengate da carreta 1		Status	0	NÃO	-2,4386	-54,6783
	20/08/2024 13:56:34	PA - SANTARÉM	Parada do Veículo		Alerta de Software	0	NÃO	-2,4386	-54,6783
	20/08/2024 13:54:34	PA - SANTARÉM	Parada do Veículo		Alerta de Software	0	NÃO	-2,4386	-54,6783
	20/08/2024 13:54:34	PA - SANTARÉM	Desengate da carreta 1		Status	0	NÃO	-2,4386	-54,6783
	20/08/2024 13:52:34	PA - SANTARÉM	Desengate da carreta 1		Status	0	NÃO	-2,4386	-54,6783
	20/08/2024 13:52:34	PA - SANTARÉM	Parada do Veículo		Alerta de Software	0	NÃO	-2,4386	-54,6783
	20/08/2024 13:51:58	PA - SANTARÉM	Desengate da carreta 1		Status	0	NÃO	-2,4386	-54,6783
	20/08/2024 13:51:58	PA - SANTARÉM	Parada do Veículo		Alerta de Software	0	NÃO	-2,4386	-54,6783
	20/08/2024 13:51:58	PA - SANTARÉM	Ignição desligada		Evento	0	NÃO	-2,4386	-54,6783
	20/08/2024 13:50:36	PA - SANTARÉM	Ignição ligada		Evento	0	NÃO	-2,4386	-54,6784
	20/08/2024 13:50:36	PA - SANTARÉM	Parada do Veículo		Alerta de Software	0	NÃO	-2,4386	-54,6784
	20/08/2024 13:50:36	PA - SANTARÉM	Desengate da carreta 1		Status	0	NÃO	-2,4386	-54,6784
	20/08/2024 13:50:34	PA - SANTARÉM	Parada do Veículo		Alerta de Software	0	NÃO	-2,4386	-54,6784
	20/08/2024 13:50:34	PA - SANTARÉM	Desengate da carreta 1		Status	0	NÃO	-2,4386	-54,6784
	20/08/2024 13:48:34	PA - SANTARÉM	Desengate da carreta 1		Status	0	NÃO	-2,4386	-54,6784
	20/08/2024 13:48:34	PA - SANTARÉM	Parada do Veículo		Alerta de Software	0	NÃO	-2,4386	-54,6784
	20/08/2024 13:46:34	PA - SANTARÉM	Parada do Veículo		Alerta de Software	0	NÃO	-2,4386	-54,6784
	20/08/2024 13:46:34	PA - SANTARÉM	Desengate da carreta 1		Status	0	NÃO	-2,4386	-54,6784
	20/08/2024 13:44:34	PA - SANTARÉM	Desengate da carreta 1		Status	0	NÃO	-2,4386	-54,6784
	20/08/2024 13:44:34	PA - SANTARÉM	Parada do Veículo		Alerta de Software	0	NÃO	-2,4386	-54,6784
	20/08/2024 13:42:34	PA - SANTARÉM	Parada do Veículo		Alerta de Software	0	NÃO	-2,4386	-54,6784
	20/08/2024 13:42:34	PA - SANTARÉM	Desengate da carreta 1		Status	0	NÃO	-2,4386	-54,6784
	20/08/2024 13:40:34	PA - SANTARÉM	Desengate da carreta 1		Status	0	NÃO	-2,4386	-54,6784
	20/08/2024 13:40:34	PA - SANTARÉM	Parada do Veículo		Alerta de Software	0	NÃO	-2,4386	-54,6784
	20/08/2024 13:38:34	PA - SANTARÉM	Parada do Veículo		Alerta de Software	0	NÃO	-2,4386	-54,6784
	20/08/2024 13:38:34	PA - SANTARÉM	Desengate da carreta 1		Status	0	NÃO	-2,4386	-54,6784
	20/08/2024 13:36:34	PA - SANTARÉM	Desengate da carreta 1		Status	0	NÃO	-2,4386	-54,6784
	20/08/2024 13:36:34	PA - SANTARÉM	Parada do Veículo		Alerta de Software	0	NÃO	-2,4386	-54,6784
	20/08/2024 13:34:34	PA - SANTARÉM	Parada do Veículo		Alerta de Software	0	NÃO	-2,4386	-54,6784
	20/08/2024 13:34:34	PA - SANTARÉM	Entrada em Área de Controle 'SANTAREM - RAI0 115KM'		Alerta de Software	0	NÃO	-2,4386	-54,6784
	20/08/2024 13:34:34	PA - SANTARÉM	Desengate da carreta 1		Status	0	NÃO	-2,4386	-54,6784

RELATÓRIO ANALÍTICO POR VEÍCULO






































Período: 14/08/2024 00:00:00 à 20/08/2024 23:59:59

Identificador: FYW4C38 LUIZ SC R 450 2021

Placa: FYW4C38

- Legenda:**
-  Mensagens enviadas do Veículo (Veículo -> Central)
 -  Mensagens enviadas do Veículo (Controle de Jornada Cliente)
 -  Mensagens enviadas da Central (Central -> Veículo)



Sentido:	Data e Hora:	Localização:	Mensagem:	Modo Emergência	Tipo Mensagem:	Vel. (Km/h)	Log ?	Latitude	Longitude
	20/08/2024 13:32:34	PA - SANTARÉM	Desengate da carreta 1		Status	0	NÃO	-2,4386	-54,6784
	20/08/2024 13:32:34	PA - SANTARÉM	Parada do Veículo		Alerta de Software	0	NÃO	-2,4386	-54,6784
	20/08/2024 13:30:34	PA - SANTARÉM	Parada do Veículo		Alerta de Software	0	NÃO	-2,4386	-54,6784
	20/08/2024 13:30:34	PA - SANTARÉM	Entrada em Área de Controle 'SANTAREM - RAI0 115KM'		Alerta de Software	0	NÃO	-2,4386	-54,6784
	20/08/2024 13:30:34	PA - SANTARÉM	Desengate da carreta 1		Status	0	NÃO	-2,4386	-54,6784
	20/08/2024 13:28:34	PA - SANTARÉM	Desengate da carreta 1		Status	0	NÃO	-2,4386	-54,6784
	20/08/2024 13:28:34	PA - SANTARÉM	Parada do Veículo		Alerta de Software	0	NÃO	-2,4386	-54,6784
	20/08/2024 13:26:34	PA - SANTARÉM	Parada do Veículo		Alerta de Software	0	NÃO	-2,4386	-54,6784
	20/08/2024 13:26:34	PA - SANTARÉM	Desengate da carreta 1		Status	0	NÃO	-2,4386	-54,6784
	20/08/2024 13:24:34	PA - SANTARÉM	Desengate da carreta 1		Status	0	NÃO	-2,4386	-54,6784
	20/08/2024 13:24:34	PA - SANTARÉM	Parada do Veículo		Alerta de Software	0	NÃO	-2,4386	-54,6784
	20/08/2024 13:22:34	PA - SANTARÉM	Parada do Veículo		Alerta de Software	0	NÃO	-2,4386	-54,6784
	20/08/2024 13:22:34	PA - SANTARÉM	Desengate da carreta 1		Status	0	NÃO	-2,4386	-54,6784
	20/08/2024 13:20:34	PA - SANTARÉM	Desengate da carreta 1		Status	0	NÃO	-2,4386	-54,6784
	20/08/2024 13:20:34	PA - SANTARÉM	Parada do Veículo		Alerta de Software	0	NÃO	-2,4386	-54,6784
	20/08/2024 13:18:34	PA - SANTARÉM	Parada do Veículo		Alerta de Software	0	NÃO	-2,4386	-54,6784
	20/08/2024 13:18:34	PA - SANTARÉM	Desengate da carreta 1		Status	0	NÃO	-2,4386	-54,6784
	20/08/2024 13:16:34	PA - SANTARÉM	Desengate da carreta 1		Status	0	NÃO	-2,4386	-54,6784
	20/08/2024 13:16:34	PA - SANTARÉM	Parada do Veículo		Alerta de Software	0	NÃO	-2,4386	-54,6784
	20/08/2024 13:14:34	PA - SANTARÉM	Parada do Veículo		Alerta de Software	0	NÃO	-2,4386	-54,6784
	20/08/2024 13:14:34	PA - SANTARÉM	Desengate da carreta 1		Status	0	NÃO	-2,4386	-54,6784
	20/08/2024 13:12:34	PA - SANTARÉM	Desengate da carreta 1		Status	0	NÃO	-2,4386	-54,6784
	20/08/2024 13:12:34	PA - SANTARÉM	Parada do Veículo		Alerta de Software	0	NÃO	-2,4386	-54,6784
	20/08/2024 13:10:34	PA - SANTARÉM	Parada do Veículo		Alerta de Software	0	NÃO	-2,4386	-54,6784
	20/08/2024 13:10:34	PA - SANTARÉM	Desengate da carreta 1		Status	0	NÃO	-2,4386	-54,6784
	20/08/2024 13:08:34	PA - SANTARÉM	Desengate da carreta 1		Status	0	NÃO	-2,4386	-54,6784
	20/08/2024 13:08:34	PA - SANTARÉM	Parada do Veículo		Alerta de Software	0	NÃO	-2,4386	-54,6784
	20/08/2024 13:08:34	PA - SANTARÉM	Entrada em Área de Controle 'SANTAREM - RAI0 115KM'		Alerta de Software	0	NÃO	-2,4386	-54,6784
	20/08/2024 13:06:34	PA - SANTARÉM	Parada do Veículo		Alerta de Software	0	NÃO	-2,4386	-54,6784
	20/08/2024 13:06:34	PA - SANTARÉM	Desengate da carreta 1		Status	0	NÃO	-2,4386	-54,6784
	20/08/2024 13:04:34	PA - SANTARÉM	Desengate da carreta 1		Status	0	NÃO	-2,4386	-54,6784
	20/08/2024 13:04:34	PA - SANTARÉM	Parada do Veículo		Alerta de Software	0	NÃO	-2,4386	-54,6784
	20/08/2024 13:02:34	PA - SANTARÉM	Parada do Veículo		Alerta de Software	0	NÃO	-2,4386	-54,6784
	20/08/2024 13:02:34	PA - SANTARÉM	Desengate da carreta 1		Status	0	NÃO	-2,4386	-54,6784
	20/08/2024 13:00:34	PA - SANTARÉM	Desengate da carreta 1		Status	0	NÃO	-2,4386	-54,6784
	20/08/2024 13:00:34	PA - SANTARÉM	Parada do Veículo		Alerta de Software	0	NÃO	-2,4386	-54,6784
	20/08/2024 13:00:34	PA - SANTARÉM	Entrada em Área de Controle 'SANTAREM - RAI0 115KM'		Alerta de Software	0	NÃO	-2,4386	-54,6784

RELATÓRIO ANALÍTICO POR VEÍCULO






































Período: 14/08/2024 00:00:00 à 20/08/2024 23:59:59

Identificador: FYW4C38 LUIZ SC R 450 2021

Placa: FYW4C38

- Legenda:**
-  Mensagens enviadas do Veículo (Veículo -> Central)
 -  Mensagens enviadas do Veículo (Controle de Jornada Cliente)
 -  Mensagens enviadas da Central (Central -> Veículo)



Sentido:	Data e Hora:	Localização:	Mensagem:	Modo Emergência	Tipo Mensagem:	Vel. (Km/h)	Log ?	Latitude	Longitude
	20/08/2024 12:58:34	PA - SANTARÉM	Parada do Veículo		Alerta de Software	0	NÃO	-2,4386	-54,6784
	20/08/2024 12:58:34	PA - SANTARÉM	Desengate da carreta 1		Status	0	NÃO	-2,4386	-54,6784
	20/08/2024 12:56:34	PA - SANTARÉM	Desengate da carreta 1		Status	0	NÃO	-2,4386	-54,6784
	20/08/2024 12:56:34	PA - SANTARÉM	Parada do Veículo		Alerta de Software	0	NÃO	-2,4386	-54,6784
	20/08/2024 12:54:34	PA - SANTARÉM	Parada do Veículo		Alerta de Software	0	NÃO	-2,4386	-54,6784
	20/08/2024 12:54:34	PA - SANTARÉM	Desengate da carreta 1		Status	0	NÃO	-2,4386	-54,6784
	20/08/2024 12:52:34	PA - SANTARÉM	Desengate da carreta 1		Status	0	NÃO	-2,4386	-54,6784
	20/08/2024 12:52:34	PA - SANTARÉM	Parada do Veículo		Alerta de Software	0	NÃO	-2,4386	-54,6784
	20/08/2024 12:50:34	PA - SANTARÉM	Parada do Veículo		Alerta de Software	0	NÃO	-2,4386	-54,6784
	20/08/2024 12:50:34	PA - SANTARÉM	Desengate da carreta 1		Status	0	NÃO	-2,4386	-54,6784
	20/08/2024 12:48:34	PA - SANTARÉM	Desengate da carreta 1		Status	0	NÃO	-2,4386	-54,6784
	20/08/2024 12:48:34	PA - SANTARÉM	Parada do Veículo		Alerta de Software	0	NÃO	-2,4386	-54,6784
	20/08/2024 12:46:34	PA - SANTARÉM	Parada do Veículo		Alerta de Software	0	NÃO	-2,4386	-54,6784
	20/08/2024 12:46:34	PA - SANTARÉM	Desengate da carreta 1		Status	0	NÃO	-2,4386	-54,6784
	20/08/2024 12:44:34	PA - SANTARÉM	Desengate da carreta 1		Status	0	NÃO	-2,4386	-54,6784
	20/08/2024 12:44:34	PA - SANTARÉM	Parada do Veículo		Alerta de Software	0	NÃO	-2,4386	-54,6784
	20/08/2024 12:42:34	PA - SANTARÉM	Parada do Veículo		Alerta de Software	0	NÃO	-2,4386	-54,6784
	20/08/2024 12:42:34	PA - SANTARÉM	Desengate da carreta 1		Status	0	NÃO	-2,4386	-54,6784
	20/08/2024 12:40:34	PA - SANTARÉM	Desengate da carreta 1		Status	0	NÃO	-2,4386	-54,6784
	20/08/2024 12:40:34	PA - SANTARÉM	Parada do Veículo		Alerta de Software	0	NÃO	-2,4386	-54,6784
	20/08/2024 12:38:34	PA - SANTARÉM	Parada do Veículo		Alerta de Software	0	NÃO	-2,4386	-54,6784
	20/08/2024 12:38:34	PA - SANTARÉM	Desengate da carreta 1		Status	0	NÃO	-2,4386	-54,6784
	20/08/2024 12:37:29	PA - SANTARÉM	Ignição desligada		Evento	0	NÃO	-2,4386	-54,6784
	20/08/2024 12:37:29	PA - SANTARÉM	Desengate da carreta 1		Status	0	NÃO	-2,4386	-54,6784
	20/08/2024 12:37:29	PA - SANTARÉM	Parada do Veículo		Alerta de Software	0	NÃO	-2,4386	-54,6784
	20/08/2024 12:37:25	PA - SANTARÉM	Desengate da carreta 1		Status	0	NÃO	-2,4386	-54,6784
	20/08/2024 12:37:25	PA - SANTARÉM	Senha identificada, condutor MARDONE DA SILVA MESQUITA		Evento	0	NÃO	-2,4386	-54,6784
	20/08/2024 12:37:25	PA - SANTARÉM	Ignição ligada		Status	0	NÃO	-2,4386	-54,6784
	20/08/2024 12:37:10	PA - SANTARÉM	PARADA ABASTECIMENTO PARADA PARA ABASTECIMENTO		Macro		NÃO	-2,4386	-54,6784
	20/08/2024 12:36:34	PA - SANTARÉM	Ignição ligada		Status	7	NÃO	-2,4386	-54,6784
	20/08/2024 12:36:34	PA - SANTARÉM	Desengate da carreta 1		Status	7	NÃO	-2,4386	-54,6784
	20/08/2024 12:34:34	PA - SANTARÉM	Desengate da carreta 1		Status	19	NÃO	-2,4405	-54,6803
	20/08/2024 12:34:34	PA - SANTARÉM	Ignição ligada		Status	19	NÃO	-2,4405	-54,6803
	20/08/2024 12:32:34	PA - SANTARÉM - Próx. Rua Transmaicá	Ignição ligada		Status	22	NÃO	-2,4439	-54,6836
	20/08/2024 12:32:34	PA - SANTARÉM - Próx. Rua Transmaicá	Desengate da carreta 1		Status	22	NÃO	-2,4439	-54,6836
	20/08/2024 12:30:34	PA - SANTARÉM - Próx. Rua Marcílio Dias	Desengate da carreta 1		Status	13	NÃO	-2,4464	-54,6851
	20/08/2024 12:30:34	PA - SANTARÉM - Próx. Rua Marcílio Dias	Ignição ligada		Status	13	NÃO	-2,4464	-54,6851

RELATÓRIO ANALÍTICO POR VEÍCULO






































Período: 14/08/2024 00:00:00 à 20/08/2024 23:59:59

Identificador: FYW4C38 LUIZ SC R 450 2021

Placa: FYW4C38

- Legenda:**
-  Mensagens enviadas do Veículo (Veículo -> Central)
 -  Mensagens enviadas do Veículo (Controle de Jornada Cliente)
 -  Mensagens enviadas da Central (Central -> Veículo)



Sentido:	Data e Hora:	Localização:	Mensagem:	Modo Emergência	Tipo Mensagem:	Vel. (Km/h)	Log ?	Latitude	Longitude
	20/08/2024 12:28:34	PA - SANTARÉM - Rua Marcílio Dias	Ignição ligada		Status	40	NÃO	-2,4521	-54,6910
	20/08/2024 12:28:34	PA - SANTARÉM - Rua Marcílio Dias	Desengate da carreta 1		Status	40	NÃO	-2,4521	-54,6910
	20/08/2024 12:26:34	PA - SANTARÉM - Avenida Moaçara	Desengate da carreta 1		Status	1	NÃO	-2,4497	-54,6963
	20/08/2024 12:26:34	PA - SANTARÉM - Avenida Moaçara	Ignição ligada		Status	1	NÃO	-2,4497	-54,6963
	20/08/2024 12:24:34	PA - SANTARÉM - Avenida Moaçara	Ignição ligada		Status	0	NÃO	-2,4514	-54,7051
	20/08/2024 12:24:34	PA - SANTARÉM - Avenida Moaçara	Parada do Veículo		Alerta de Software	0	NÃO	-2,4514	-54,7051
	20/08/2024 12:24:34	PA - SANTARÉM - Avenida Moaçara	Desengate da carreta 1		Status	0	NÃO	-2,4514	-54,7051
	20/08/2024 12:22:34	PA - SANTARÉM - Avenida Moaçara	Desengate da carreta 1		Status	32	NÃO	-2,4530	-54,7132
	20/08/2024 12:22:34	PA - SANTARÉM - Avenida Moaçara	Ignição ligada		Status	32	NÃO	-2,4530	-54,7132
	20/08/2024 12:20:34	PA - SANTARÉM - Avenida Moaçara	Ignição ligada		Status	51	NÃO	-2,4540	-54,7186
	20/08/2024 12:20:34	PA - SANTARÉM - Avenida Moaçara	Desengate da carreta 1		Status	51	NÃO	-2,4540	-54,7186
	20/08/2024 12:18:34	PA - SANTARÉM - Próx. BR-163	Desengate da carreta 1		Status	33	NÃO	-2,4551	-54,7289
	20/08/2024 12:18:34	PA - SANTARÉM - Próx. BR-163	Ignição ligada		Status	33	NÃO	-2,4551	-54,7289
	20/08/2024 12:17:18	PA - SANTARÉM - Próx. BR-163	Desengate da carreta 1		Status	1	NÃO	-2,4511	-54,7300
	20/08/2024 12:17:18	PA - SANTARÉM - Próx. BR-163	Ignição ligada		Status	1	NÃO	-2,4511	-54,7300
	20/08/2024 12:17:18	PA - SANTARÉM - Próx. BR-163	Senha identificada, condutor MARDONE DA SILVA MESQUITA		Evento	1	NÃO	-2,4511	-54,7300
	20/08/2024 12:17:00	PA - SANTARÉM - Próx. BR-163	REINICIO DE VIAGEM REINICIO DE VIAGEM		Macro		NÃO	-2,4511	-54,7300
	20/08/2024 12:16:58	PA - SANTARÉM - Próx. BR-163	Desengate da carreta 1		Status	0	NÃO	-2,4511	-54,7300
	20/08/2024 12:16:58	PA - SANTARÉM - Próx. BR-163	Parada do Veículo		Alerta de Software	0	NÃO	-2,4511	-54,7300
	20/08/2024 12:16:58	PA - SANTARÉM - Próx. BR-163	Ignição ligada		Evento	0	NÃO	-2,4511	-54,7300
	20/08/2024 12:16:34	PA - SANTARÉM - Próx. BR-163	Porta do Motorista aberta		Evento	0	NÃO	-2,4511	-54,7300
	20/08/2024 12:16:34	PA - SANTARÉM - Próx. BR-163	Parada do Veículo		Alerta de Software	0	NÃO	-2,4511	-54,7300
	20/08/2024 12:16:34	PA - SANTARÉM - Próx. BR-163	Desengate da carreta 1		Status	0	NÃO	-2,4511	-54,7300
	20/08/2024 12:15:37	PA - SANTARÉM - Próx. BR-163	Parada do Veículo		Alerta de Software	0	NÃO	-2,4511	-54,7300
	20/08/2024 12:15:37	PA - SANTARÉM - Próx. BR-163	Desengate da carreta 1		Status	0	NÃO	-2,4511	-54,7300
	20/08/2024 12:13:37	PA - SANTARÉM - Próx. BR-163	Desengate da carreta 1		Status	0	NÃO	-2,4511	-54,7300
	20/08/2024 12:13:37	PA - SANTARÉM - Próx. BR-163	Parada do Veículo		Alerta de Software	0	NÃO	-2,4511	-54,7300
	20/08/2024 12:11:37	PA - SANTARÉM - Próx. BR-163	Parada do Veículo		Alerta de Software	0	NÃO	-2,4511	-54,7300
	20/08/2024 12:11:37	PA - SANTARÉM - Próx. BR-163	Desengate da carreta 1		Status	0	NÃO	-2,4511	-54,7300
	20/08/2024 12:09:37	PA - SANTARÉM - Próx. BR-163	Desengate da carreta 1		Status	0	NÃO	-2,4511	-54,7300
	20/08/2024 12:09:37	PA - SANTARÉM - Próx. BR-163	Parada do Veículo		Alerta de Software	0	NÃO	-2,4511	-54,7300
	20/08/2024 12:07:37	PA - SANTARÉM - Próx. BR-163	Parada do Veículo		Alerta de Software	0	NÃO	-2,4511	-54,7300
	20/08/2024 12:07:37	PA - SANTARÉM - Próx. BR-163	Desengate da carreta 1		Status	0	NÃO	-2,4511	-54,7300
	20/08/2024 12:05:37	PA - SANTARÉM - Próx. BR-163	Desengate da carreta 1		Status	0	NÃO	-2,4511	-54,7300
	20/08/2024 12:05:37	PA - SANTARÉM - Próx. BR-163	Parada do Veículo		Alerta de Software	0	NÃO	-2,4511	-54,7300
	20/08/2024 12:05:17	PA - SANTARÉM - Próx. BR-163			Posição Normal	0	NÃO	-2,4511	-54,7300
	20/08/2024 12:05:17	PA - SANTARÉM - Próx. BR-163	Parada do Veículo		Alerta de Software	0	NÃO	-2,4511	-54,7300

RELATÓRIO ANALÍTICO POR VEÍCULO






































Período: 14/08/2024 00:00:00 à 20/08/2024 23:59:59

Identificador: FYW4C38 LUIZ SC R 450 2021

Placa: FYW4C38

- Legenda:**
-  Mensagens enviadas do Veículo (Veículo -> Central)
 -  Mensagens enviadas do Veículo (Controle de Jornada Cliente)
 -  Mensagens enviadas da Central (Central -> Veículo)



Sentido:	Data e Hora:	Localização:	Mensagem:	Modo Emergência	Tipo Mensagem:	Vel. (Km/h)	Log ?	Latitude	Longitude
	20/08/2024 12:03:37	PA - SANTARÉM - Próx. BR-163	Desengate da carreta 1		Status	0	NÃO	-2,4511	-54,7300
	20/08/2024 12:01:37	PA - SANTARÉM - Próx. BR-163	Parada do Veículo		Alerta de Software	0	NÃO	-2,4510	-54,7300
	20/08/2024 12:01:37	PA - SANTARÉM - Próx. BR-163	Desengate da carreta 1		Status	0	NÃO	-2,4510	-54,7300
	20/08/2024 12:01:37	PA - SANTARÉM - Próx. BR-163	Porta do Motorista aberta		Evento	0	NÃO	-2,4510	-54,7300
	20/08/2024 11:59:55	PA - SANTARÉM - Próx. BR-163	Desengate da carreta 1		Status	0	SIM	-2,4511	-54,7300
	20/08/2024 11:57:55	PA - SANTARÉM - Próx. BR-163	Desengate da carreta 1		Status	0	SIM	-2,4511	-54,7300
	20/08/2024 11:55:55	PA - SANTARÉM - Próx. BR-163	Desengate da carreta 1		Status	0	NÃO	-2,4511	-54,7300
	20/08/2024 11:55:55	PA - SANTARÉM - Próx. BR-163	Parada do Veículo		Alerta de Software	0	NÃO	-2,4511	-54,7300
	20/08/2024 11:53:55	PA - SANTARÉM - Próx. BR-163	Parada do Veículo		Alerta de Software	0	NÃO	-2,4511	-54,7300
	20/08/2024 11:53:55	PA - SANTARÉM - Próx. BR-163	Desengate da carreta 1		Status	0	NÃO	-2,4511	-54,7300
	20/08/2024 11:51:55	PA - SANTARÉM - Próx. BR-163	Desengate da carreta 1		Status	0	NÃO	-2,4511	-54,7300
	20/08/2024 11:51:55	PA - SANTARÉM - Próx. BR-163	Parada do Veículo		Alerta de Software	0	NÃO	-2,4511	-54,7300
	20/08/2024 11:49:55	PA - SANTARÉM - Próx. BR-163	Parada do Veículo		Alerta de Software	0	NÃO	-2,4511	-54,7300
	20/08/2024 11:49:55	PA - SANTARÉM - Próx. BR-163	Desengate da carreta 1		Status	0	NÃO	-2,4511	-54,7300
	20/08/2024 11:47:55	PA - SANTARÉM - Próx. BR-163	Desengate da carreta 1		Status	0	NÃO	-2,4511	-54,7300
	20/08/2024 11:47:55	PA - SANTARÉM - Próx. BR-163	Parada do Veículo		Alerta de Software	0	NÃO	-2,4511	-54,7300
	20/08/2024 11:45:55	PA - SANTARÉM - Próx. BR-163	Parada do Veículo		Alerta de Software	0	NÃO	-2,4511	-54,7300
	20/08/2024 11:45:55	PA - SANTARÉM - Próx. BR-163	Desengate da carreta 1		Status	0	NÃO	-2,4511	-54,7300
	20/08/2024 11:43:55	PA - SANTARÉM - Próx. BR-163	Porta do Motorista aberta		Evento	0	NÃO	-2,4511	-54,7300
	20/08/2024 11:43:55	PA - SANTARÉM - Próx. BR-163	Parada do Veículo		Alerta de Software	0	NÃO	-2,4511	-54,7300
	20/08/2024 11:43:55	PA - SANTARÉM - Próx. BR-163	Desengate da carreta 1		Status	0	NÃO	-2,4511	-54,7300
	20/08/2024 11:43:47	PA - SANTARÉM - Próx. BR-163	Desengate da carreta 1		Status	0	NÃO	-2,4511	-54,7300
	20/08/2024 11:41:47	PA - SANTARÉM - Próx. BR-163	Desengate da carreta 1		Status	0	NÃO	-2,4511	-54,7300
	20/08/2024 11:41:47	PA - SANTARÉM - Próx. BR-163	Parada do Veículo		Alerta de Software	0	NÃO	-2,4511	-54,7300
	20/08/2024 11:39:47	PA - SANTARÉM - Próx. BR-163	Parada do Veículo		Alerta de Software	0	NÃO	-2,4511	-54,7300
	20/08/2024 11:39:47	PA - SANTARÉM - Próx. BR-163	Desengate da carreta 1		Status	0	NÃO	-2,4511	-54,7300
	20/08/2024 11:37:47	PA - SANTARÉM - Próx. BR-163	Desengate da carreta 1		Status	0	NÃO	-2,4511	-54,7300
	20/08/2024 11:37:47	PA - SANTARÉM - Próx. BR-163	Parada do Veículo		Alerta de Software	0	NÃO	-2,4511	-54,7300
	20/08/2024 11:35:47	PA - SANTARÉM - Próx. BR-163	Parada do Veículo		Alerta de Software	0	NÃO	-2,4511	-54,7300
	20/08/2024 11:35:47	PA - SANTARÉM - Próx. BR-163	Desengate da carreta 1		Status	0	NÃO	-2,4511	-54,7300
	20/08/2024 11:33:47	PA - SANTARÉM - Próx. BR-163	Desengate da carreta 1		Status	0	NÃO	-2,4511	-54,7300
	20/08/2024 11:33:47	PA - SANTARÉM - Próx. BR-163	Parada do Veículo		Alerta de Software	0	NÃO	-2,4511	-54,7300
	20/08/2024 11:31:47	PA - SANTARÉM - Próx. BR-163	Parada do Veículo		Alerta de Software	0	NÃO	-2,4511	-54,7300
	20/08/2024 11:31:47	PA - SANTARÉM - Próx. BR-163	Desengate da carreta 1		Status	0	NÃO	-2,4511	-54,7300
	20/08/2024 11:31:47	PA - SANTARÉM - Próx. BR-163	Porta do Motorista aberta		Evento	0	NÃO	-2,4511	-54,7300
	20/08/2024 11:30:42	PA - SANTARÉM - Próx. BR-163	Desengate da carreta 1		Status	0	NÃO	-2,4511	-54,7300
	20/08/2024 11:30:42	PA - SANTARÉM - Próx. BR-163	Parada do Veículo		Alerta de Software	0	NÃO	-2,4511	-54,7300

RELATÓRIO ANALÍTICO POR VEÍCULO






































Período: 14/08/2024 00:00:00 à 20/08/2024 23:59:59

Identificador: FYW4C38 LUIZ SC R 450 2021

Placa: FYW4C38

- Legenda:**
-  Mensagens enviadas do Veículo (Veículo -> Central)
 -  Mensagens enviadas do Veículo (Controle de Jornada Cliente)
 -  Mensagens enviadas da Central (Central -> Veículo)



Sentido:	Data e Hora:	Localização:	Mensagem:	Modo Emergência	Tipo Mensagem:	Vel. (Km/h)	Log ?	Latitude	Longitude
	20/08/2024 11:28:42	PA - SANTARÉM - Próx. BR-163	Parada do Veículo		Alerta de Software	0	NÃO	-2,4511	-54,7300
	20/08/2024 11:28:42	PA - SANTARÉM - Próx. BR-163	Desengate da carreta 1		Status	0	NÃO	-2,4511	-54,7300
	20/08/2024 11:26:42	PA - SANTARÉM - Próx. BR-163	Desengate da carreta 1		Status	0	NÃO	-2,4511	-54,7300
	20/08/2024 11:26:42	PA - SANTARÉM - Próx. BR-163	Parada do Veículo		Alerta de Software	0	NÃO	-2,4511	-54,7300
	20/08/2024 11:24:43	PA - SANTARÉM - Próx. BR-163	Parada do Veículo		Alerta de Software	0	NÃO	-2,4511	-54,7300
	20/08/2024 11:24:43	PA - SANTARÉM - Próx. BR-163	Desengate da carreta 1		Status	0	NÃO	-2,4511	-54,7300
	20/08/2024 11:24:43	PA - SANTARÉM - Próx. BR-163	Porta do Motorista aberta		Evento	0	NÃO	-2,4511	-54,7300
	20/08/2024 11:24:39	PA - SANTARÉM - Próx. BR-163	Ignição desligada		Evento	0	NÃO	-2,4511	-54,7300
	20/08/2024 11:24:39	PA - SANTARÉM - Próx. BR-163	Desengate da carreta 1		Status	0	NÃO	-2,4511	-54,7300
	20/08/2024 11:24:39	PA - SANTARÉM - Próx. BR-163	Parada do Veículo		Alerta de Software	0	NÃO	-2,4511	-54,7300
	20/08/2024 11:24:31	PA - SANTARÉM - Próx. BR-163	Desengate da carreta 1		Status	0	NÃO	-2,4511	-54,7300
	20/08/2024 11:24:31	PA - SANTARÉM - Próx. BR-163	Senha identificada, condutor MARDONE DA SILVA MESQUITA		Evento	0	NÃO	-2,4511	-54,7300
	20/08/2024 11:24:31	PA - SANTARÉM - Próx. BR-163	Ignição ligada		Status	0	NÃO	-2,4511	-54,7300
	20/08/2024 11:24:12	PA - SANTARÉM - Próx. BR-163	PARADA ABASTECIMENTO PARADA PARA ABASTECIMENTO		Macro		NÃO	-2,4511	-54,7300
	20/08/2024 11:22:51	PA - SANTARÉM - BR-163	Desengate da carreta 1		Status	55	NÃO	-2,4470	-54,7306
	20/08/2024 11:22:51	PA - SANTARÉM - BR-163	Ignição ligada		Status	55	NÃO	-2,4470	-54,7306
	20/08/2024 11:20:51	PA - SANTARÉM - Rodovia Santarém-Cuiabá	Ignição ligada		Status	30	NÃO	-2,4554	-54,7286
	20/08/2024 11:20:51	PA - SANTARÉM - Rodovia Santarém-Cuiabá	Desengate da carreta 1		Status	30	NÃO	-2,4554	-54,7286
	20/08/2024 11:18:51	PA - SANTARÉM - Avenida Moçara	Desengate da carreta 1		Status	53	NÃO	-2,4536	-54,7168
	20/08/2024 11:18:51	PA - SANTARÉM - Avenida Moçara	Ignição ligada		Status	53	NÃO	-2,4536	-54,7168
	20/08/2024 11:16:51	PA - SANTARÉM - Rua José do Patrocínio	Ignição ligada		Status	42	NÃO	-2,4526	-54,7116
	20/08/2024 11:16:51	PA - SANTARÉM - Rua José do Patrocínio	Desengate da carreta 1		Status	42	NÃO	-2,4526	-54,7116
	20/08/2024 11:14:51	PA - SANTARÉM - Avenida Moçara	Desengate da carreta 1		Status	27	NÃO	-2,4510	-54,7033
	20/08/2024 11:14:51	PA - SANTARÉM - Avenida Moçara	Ignição ligada		Status	27	NÃO	-2,4510	-54,7033
	20/08/2024 11:12:51	PA - SANTARÉM - Avenida Moçara	Ignição ligada		Status	5	NÃO	-2,4505	-54,7006
	20/08/2024 11:12:51	PA - SANTARÉM - Avenida Moçara	Desengate da carreta 1		Status	5	NÃO	-2,4505	-54,7006
	20/08/2024 11:10:51	PA - SANTARÉM - Próx. Avenida Dom Frederico Costa	Desengate da carreta 1		Status	30	NÃO	-2,4510	-54,6956
	20/08/2024 11:10:51	PA - SANTARÉM - Próx. Avenida Dom Frederico Costa	Ignição ligada		Status	30	NÃO	-2,4510	-54,6956
	20/08/2024 11:09:45	PA - SANTARÉM - Próx. Rua Marcílio Dias	Desengate da carreta 1		Status	5	NÃO	-2,4526	-54,6932
	20/08/2024 11:09:45	PA - SANTARÉM - Próx. Rua Marcílio Dias	Ignição ligada		Status	5	NÃO	-2,4526	-54,6932
	20/08/2024 11:09:45	PA - SANTARÉM - Próx. Rua Marcílio Dias	Senha identificada, condutor MARDONE DA SILVA MESQUITA		Evento	5	NÃO	-2,4526	-54,6932
	20/08/2024 11:09:26	PA - SANTARÉM - Próx. Rua Marcílio Dias	Ignição ligada		Evento	0	NÃO	-2,4526	-54,6932
	20/08/2024 11:09:26	PA - SANTARÉM - Próx. Rua Marcílio Dias	Parada do Veículo		Alerta de Software	0	NÃO	-2,4526	-54,6932
	20/08/2024 11:09:26	PA - SANTARÉM - Próx. Rua Marcílio Dias	Desengate da carreta 1		Status	0	NÃO	-2,4526	-54,6932
	20/08/2024 11:09:26	PA - SANTARÉM - Próx. Rua Marcílio Dias	REINICIO DE VIAGEM REINICIO DE VIAGEM		Macro		NÃO	-2,4526	-54,6932
	20/08/2024 11:08:51	PA - SANTARÉM - Próx. Rua Marcílio Dias	Parada do Veículo		Alerta de Software	0	NÃO	-2,4526	-54,6932
	20/08/2024 11:08:51	PA - SANTARÉM - Próx. Rua Marcílio Dias	Desengate da carreta 1		Status	0	NÃO	-2,4526	-54,6932

RELATÓRIO ANALÍTICO POR VEÍCULO






































Período: 14/08/2024 00:00:00 à 20/08/2024 23:59:59

Identificador: FYW4C38 LUIZ SC R 450 2021

Placa: FYW4C38

- Legenda:**
-  Mensagens enviadas do Veículo (Veículo -> Central)
 -  Mensagens enviadas do Veículo (Controle de Jornada Cliente)
 -  Mensagens enviadas da Central (Central -> Veículo)



Sentido:	Data e Hora:	Localização:	Mensagem:	Modo Emergência	Tipo Mensagem:	Vel. (Km/h)	Log ?	Latitude	Longitude
	20/08/2024 11:08:51	PA - SANTARÉM - Próx. Rua Marcílio Dias	Porta do Motorista aberta		Evento	0	NÃO	-2,4526	-54,6932
	20/08/2024 11:08:48	PA - SANTARÉM - Próx. Rua Marcílio Dias	Desengate da carreta 1		Status	0	NÃO	-2,4526	-54,6932
	20/08/2024 11:08:48	PA - SANTARÉM - Próx. Rua Marcílio Dias	Parada do Veículo		Alerta de Software	0	NÃO	-2,4526	-54,6932
	20/08/2024 11:06:48	PA - SANTARÉM - Próx. Rua Marcílio Dias	Parada do Veículo		Alerta de Software	0	NÃO	-2,4526	-54,6932
	20/08/2024 11:06:48	PA - SANTARÉM - Próx. Rua Marcílio Dias	Desengate da carreta 1		Status	0	NÃO	-2,4526	-54,6932
	20/08/2024 11:04:48	PA - SANTARÉM - Próx. Rua Marcílio Dias	Desengate da carreta 1		Status	0	NÃO	-2,4526	-54,6932
	20/08/2024 11:04:48	PA - SANTARÉM - Próx. Rua Marcílio Dias	Parada do Veículo		Alerta de Software	0	NÃO	-2,4526	-54,6932
	20/08/2024 11:02:49	PA - SANTARÉM - Próx. Rua Marcílio Dias	Parada do Veículo		Alerta de Software	0	NÃO	-2,4526	-54,6932
	20/08/2024 11:02:49	PA - SANTARÉM - Próx. Rua Marcílio Dias	Desengate da carreta 1		Status	0	NÃO	-2,4526	-54,6932
	20/08/2024 11:02:49	PA - SANTARÉM - Próx. Rua Marcílio Dias	Porta do Motorista aberta		Evento	0	NÃO	-2,4526	-54,6932
	20/08/2024 11:02:29	PA - SANTARÉM - Próx. Rua Marcílio Dias	Senha identificada, condutor MARDONE DA SILVA MESQUITA		Evento	0	NÃO	-2,4526	-54,6932
	20/08/2024 11:02:29	PA - SANTARÉM - Próx. Rua Marcílio Dias	Desengate da carreta 1		Status	0	NÃO	-2,4526	-54,6932
	20/08/2024 11:02:29	PA - SANTARÉM - Próx. Rua Marcílio Dias	Parada do Veículo		Alerta de Software	0	NÃO	-2,4526	-54,6932
	20/08/2024 11:02:27	PA - SANTARÉM - Próx. Rua Marcílio Dias	Desengate da carreta 1		Status	0	NÃO	-2,4526	-54,6932
	20/08/2024 11:02:27	PA - SANTARÉM - Próx. Rua Marcílio Dias	Ignição desligada		Evento	0	NÃO	-2,4526	-54,6932
	20/08/2024 11:02:10	PA - SANTARÉM - Próx. Rua Marcílio Dias	PARADA ABASTECIMENTO PARADA PARA ABASTECIMENTO		Macro		NÃO	-2,4526	-54,6932
	20/08/2024 11:01:33	PA - SANTARÉM - Rua Marcílio Dias	Ignição ligada		Status	3	NÃO	-2,4527	-54,6933
	20/08/2024 11:01:33	PA - SANTARÉM - Rua Marcílio Dias	Desengate da carreta 1		Status	3	NÃO	-2,4527	-54,6933
	20/08/2024 10:59:33	PA - SANTARÉM - Rua Marcílio Dias	Desengate da carreta 1		Status	33	NÃO	-2,4499	-54,6886
	20/08/2024 10:59:33	PA - SANTARÉM - Rua Marcílio Dias	Ignição ligada		Status	33	NÃO	-2,4499	-54,6886
	20/08/2024 10:57:33	PA - SANTARÉM - Próx. Rua Marcílio Dias	Ignição ligada		Status	10	NÃO	-2,4456	-54,6842
	20/08/2024 10:57:33	PA - SANTARÉM - Próx. Rua Marcílio Dias	Desengate da carreta 1		Status	10	NÃO	-2,4456	-54,6842
	20/08/2024 10:55:33	PA - SANTARÉM - Próx. Rua Transmaicá	Desengate da carreta 1		Status	24	NÃO	-2,4422	-54,6837
	20/08/2024 10:55:33	PA - SANTARÉM - Próx. Rua Transmaicá	Ignição ligada		Status	24	NÃO	-2,4422	-54,6837
	20/08/2024 10:53:33	PA - SANTARÉM	Ignição ligada		Status	6	NÃO	-2,4401	-54,6799
	20/08/2024 10:53:33	PA - SANTARÉM	Desengate da carreta 1		Status	6	NÃO	-2,4401	-54,6799
	20/08/2024 10:52:30	PA - SANTARÉM	Ignição ligada		Evento	9	NÃO	-2,4387	-54,6785
	20/08/2024 10:52:30	PA - SANTARÉM	Desengate da carreta 1		Status	9	NÃO	-2,4387	-54,6785
	20/08/2024 10:52:20	PA - SANTARÉM	Parada do Veículo		Alerta de Software	0	NÃO	-2,4386	-54,6784
	20/08/2024 10:52:20	PA - SANTARÉM	Desengate da carreta 1		Status	0	NÃO	-2,4386	-54,6784
	20/08/2024 10:52:20	PA - SANTARÉM	Senha identificada, condutor MARDONE DA SILVA MESQUITA		Evento	0	NÃO	-2,4386	-54,6784
	20/08/2024 10:52:01	PA - SANTARÉM	REINICIO DE VIAGEM REINICIO DE VIAGEM		Macro		NÃO	-2,4386	-54,6784
	20/08/2024 10:51:33	PA - SANTARÉM	Desengate da carreta 1		Status	0	NÃO	-2,4386	-54,6784
	20/08/2024 10:51:33	PA - SANTARÉM	Parada do Veículo		Alerta de Software	0	NÃO	-2,4386	-54,6784
	20/08/2024 10:50:47	PA - SANTARÉM	Desengate da carreta 1		Status	0	NÃO	-2,4386	-54,6784
	20/08/2024 10:50:47	PA - SANTARÉM	Parada do Veículo		Alerta de Software	0	NÃO	-2,4386	-54,6784
	20/08/2024 10:50:47	PA - SANTARÉM	Porta do Motorista aberta		Evento	0	NÃO	-2,4386	-54,6784

RELATÓRIO ANALÍTICO POR VEÍCULO






































Período: 14/08/2024 00:00:00 à 20/08/2024 23:59:59

Identificador: FYW4C38 LUIZ SC R 450 2021

Placa: FYW4C38

- Legenda:**
-  Mensagens enviadas do Veículo (Veículo -> Central)
 -  Mensagens enviadas do Veículo (Controle de Jornada Cliente)
 -  Mensagens enviadas da Central (Central -> Veículo)



Sentido:	Data e Hora:	Localização:	Mensagem:	Modo Emergência	Tipo Mensagem:	Vel. (Km/h)	Log ?	Latitude	Longitude
	20/08/2024 10:50:24	PA - SANTARÉM	Porta do Motorista aberta		Evento	0	NÃO	-2,4386	-54,6784
	20/08/2024 10:50:24	PA - SANTARÉM	Parada do Veículo		Alerta de Software	0	NÃO	-2,4386	-54,6784
	20/08/2024 10:50:24	PA - SANTARÉM	Desengate da carreta 1		Status	0	NÃO	-2,4386	-54,6784
	20/08/2024 10:49:33	PA - SANTARÉM	Parada do Veículo		Alerta de Software	0	NÃO	-2,4386	-54,6784
	20/08/2024 10:49:33	PA - SANTARÉM	Desengate da carreta 1		Status	0	NÃO	-2,4386	-54,6784
	20/08/2024 10:47:33	PA - SANTARÉM	Porta do Motorista aberta		Evento	0	NÃO	-2,4386	-54,6784
	20/08/2024 10:47:33	PA - SANTARÉM	Parada do Veículo		Alerta de Software	0	NÃO	-2,4386	-54,6784
	20/08/2024 10:47:33	PA - SANTARÉM	Desengate da carreta 1		Status	0	NÃO	-2,4386	-54,6784
	20/08/2024 10:45:58	PA - SANTARÉM	Parada do Veículo		Alerta de Software	0	NÃO	-2,4386	-54,6784
	20/08/2024 10:45:58	PA - SANTARÉM	Desengate da carreta 1		Status	0	NÃO	-2,4386	-54,6784
	20/08/2024 10:43:58	PA - SANTARÉM	Desengate da carreta 1		Status	0	NÃO	-2,4386	-54,6784
	20/08/2024 10:43:58	PA - SANTARÉM	Parada do Veículo		Alerta de Software	0	NÃO	-2,4386	-54,6784
	20/08/2024 10:41:58	PA - SANTARÉM	Parada do Veículo		Alerta de Software	0	NÃO	-2,4386	-54,6784
	20/08/2024 10:41:58	PA - SANTARÉM	Desengate da carreta 1		Status	0	NÃO	-2,4386	-54,6784
	20/08/2024 10:39:58	PA - SANTARÉM	Desengate da carreta 1		Status	0	NÃO	-2,4386	-54,6784
	20/08/2024 10:39:58	PA - SANTARÉM	Parada do Veículo		Alerta de Software	0	NÃO	-2,4386	-54,6784
	20/08/2024 10:39:20	PA - SANTARÉM	Desengate da carreta 1		Status	0	NÃO	-2,4386	-54,6784
	20/08/2024 10:39:20	PA - SANTARÉM	Parada do Veículo		Alerta de Software	0	NÃO	-2,4386	-54,6784
	20/08/2024 10:39:20	PA - SANTARÉM	Ignição desligada		Evento	0	NÃO	-2,4386	-54,6784
	20/08/2024 10:39:04	PA - SANTARÉM	Ignição ligada		Evento	0	NÃO	-2,4386	-54,6784
	20/08/2024 10:39:04	PA - SANTARÉM	Parada do Veículo		Alerta de Software	0	NÃO	-2,4386	-54,6784
	20/08/2024 10:39:04	PA - SANTARÉM	Desengate da carreta 1		Status	0	NÃO	-2,4386	-54,6784
	20/08/2024 10:37:58	PA - SANTARÉM	Parada do Veículo		Alerta de Software	0	NÃO	-2,4386	-54,6784
	20/08/2024 10:37:58	PA - SANTARÉM	Porta do Motorista aberta		Status	0	NÃO	-2,4386	-54,6784
	20/08/2024 10:37:58	PA - SANTARÉM	Desengate da carreta 1		Status	0	NÃO	-2,4386	-54,6784
	20/08/2024 10:35:58	PA - SANTARÉM	Desengate da carreta 1		Status	0	NÃO	-2,4386	-54,6784
	20/08/2024 10:35:58	PA - SANTARÉM	Porta do Motorista aberta		Status	0	NÃO	-2,4386	-54,6784
	20/08/2024 10:35:58	PA - SANTARÉM	Parada do Veículo		Alerta de Software	0	NÃO	-2,4386	-54,6784
	20/08/2024 10:34:43	PA - SANTARÉM	Parada do Veículo		Alerta de Software	0	NÃO	-2,4386	-54,6784
	20/08/2024 10:34:43	PA - SANTARÉM	Desengate da carreta 1		Status	0	NÃO	-2,4386	-54,6784
	20/08/2024 10:34:43	PA - SANTARÉM	Ignição desligada		Evento	0	NÃO	-2,4386	-54,6784
	20/08/2024 10:34:43	PA - SANTARÉM	Porta do Motorista aberta		Status	0	NÃO	-2,4386	-54,6784
	20/08/2024 10:34:26	PA - SANTARÉM	Desengate da carreta 1		Status	0	NÃO	-2,4386	-54,6784
	20/08/2024 10:34:26	PA - SANTARÉM	Porta do Motorista aberta		Status	0	NÃO	-2,4386	-54,6784
	20/08/2024 10:34:26	PA - SANTARÉM	Ignição ligada		Evento	0	NÃO	-2,4386	-54,6784
	20/08/2024 10:34:26	PA - SANTARÉM	Parada do Veículo		Alerta de Software	0	NÃO	-2,4386	-54,6784
	20/08/2024 10:33:58	PA - SANTARÉM	Parada do Veículo		Alerta de Software	0	NÃO	-2,4386	-54,6784

RELATÓRIO ANALÍTICO POR VEÍCULO

Período: 14/08/2024 00:00:00 à 20/08/2024 23:59:59

Identificador: FYW4C38 LUIZ SC R 450 2021

Placa: FYW4C38

Legenda:

Mensagens enviadas do Veículo (Veículo -> Central)

Mensagens enviadas do Veículo (Controle de Jornada Cliente)

Mensagens enviadas da Central (Central -> Veículo)



Sentido:	Data e Hora:	Localização:	Mensagem:	Modo Emergência	Tipo Mensagem:	Vel. (Km/h)	Log ?	Latitude	Longitude
	20/08/2024 10:33:58	PA - SANTARÉM	Porta do Motorista aberta		Status	0	NÃO	-2,4386	-54,6784
	20/08/2024 10:33:58	PA - SANTARÉM	Desengate da carreta 1		Status	0	NÃO	-2,4386	-54,6784
	20/08/2024 10:31:58	PA - SANTARÉM	Desengate da carreta 1		Status	0	NÃO	-2,4386	-54,6784
	20/08/2024 10:31:58	PA - SANTARÉM	Porta do Motorista aberta		Status	0	NÃO	-2,4386	-54,6784
	20/08/2024 10:31:58	PA - SANTARÉM	Parada do Veículo		Alerta de Software	0	NÃO	-2,4386	-54,6784
	20/08/2024 10:31:58	PA - SANTARÉM	Entrada em Área de Controle 'SANTAREM - RAO 115KM'		Alerta de Software	0	NÃO	-2,4386	-54,6784
	20/08/2024 10:29:58	PA - SANTARÉM	Parada do Veículo		Alerta de Software	0	NÃO	-2,4386	-54,6784
	20/08/2024 10:29:58	PA - SANTARÉM	Porta do Motorista aberta		Status	0	NÃO	-2,4386	-54,6784
	20/08/2024 10:29:58	PA - SANTARÉM	Desengate da carreta 1		Status	0	NÃO	-2,4386	-54,6784
	20/08/2024 10:27:58	PA - SANTARÉM	Desengate da carreta 1		Status	0	NÃO	-2,4386	-54,6784
	20/08/2024 10:27:58	PA - SANTARÉM	Porta do Motorista aberta		Status	0	NÃO	-2,4386	-54,6784
	20/08/2024 10:27:58	PA - SANTARÉM	Parada do Veículo		Alerta de Software	0	NÃO	-2,4386	-54,6784
	20/08/2024 10:25:58	PA - SANTARÉM	Parada do Veículo		Alerta de Software	0	NÃO	-2,4386	-54,6784
	20/08/2024 10:25:58	PA - SANTARÉM	Porta do Motorista aberta		Status	0	NÃO	-2,4386	-54,6784
	20/08/2024 10:25:58	PA - SANTARÉM	Desengate da carreta 1		Status	0	NÃO	-2,4386	-54,6784
	20/08/2024 10:23:58	PA - SANTARÉM	Desengate da carreta 1		Status	0	NÃO	-2,4386	-54,6784
	20/08/2024 10:23:58	PA - SANTARÉM	Porta do Motorista aberta		Status	0	NÃO	-2,4386	-54,6784
	20/08/2024 10:23:58	PA - SANTARÉM	Parada do Veículo		Alerta de Software	0	NÃO	-2,4386	-54,6784
	20/08/2024 10:23:58	PA - SANTARÉM	Entrada em Área de Controle 'SANTAREM - RAO 115KM'		Alerta de Software	0	NÃO	-2,4386	-54,6784
	20/08/2024 10:21:58	PA - SANTARÉM	Parada do Veículo		Alerta de Software	0	NÃO	-2,4386	-54,6784
	20/08/2024 10:21:58	PA - SANTARÉM	Porta do Motorista aberta		Status	0	NÃO	-2,4386	-54,6784
	20/08/2024 10:21:58	PA - SANTARÉM	Desengate da carreta 1		Status	0	NÃO	-2,4386	-54,6784
	20/08/2024 10:19:58	PA - SANTARÉM	Desengate da carreta 1		Status	0	NÃO	-2,4386	-54,6784
	20/08/2024 10:19:58	PA - SANTARÉM	Porta do Motorista aberta		Status	0	NÃO	-2,4386	-54,6784
	20/08/2024 10:19:58	PA - SANTARÉM	Parada do Veículo		Alerta de Software	0	NÃO	-2,4386	-54,6784
	20/08/2024 10:17:58	PA - SANTARÉM	Parada do Veículo		Alerta de Software	0	NÃO	-2,4386	-54,6784
	20/08/2024 10:17:58	PA - SANTARÉM	Porta do Motorista aberta		Status	0	NÃO	-2,4386	-54,6784
	20/08/2024 10:17:58	PA - SANTARÉM	Desengate da carreta 1		Status	0	NÃO	-2,4386	-54,6784
	20/08/2024 10:15:58	PA - SANTARÉM	Desengate da carreta 1		Status	0	NÃO	-2,4386	-54,6784
	20/08/2024 10:15:58	PA - SANTARÉM	Porta do Motorista aberta		Status	0	NÃO	-2,4386	-54,6784
	20/08/2024 10:15:58	PA - SANTARÉM	Parada do Veículo		Alerta de Software	0	NÃO	-2,4386	-54,6784
	20/08/2024 10:13:58	PA - SANTARÉM	Parada do Veículo		Alerta de Software	0	NÃO	-2,4386	-54,6784
	20/08/2024 10:13:58	PA - SANTARÉM	Porta do Motorista aberta		Status	0	NÃO	-2,4386	-54,6784
	20/08/2024 10:13:58	PA - SANTARÉM	Desengate da carreta 1		Status	0	NÃO	-2,4386	-54,6784
	20/08/2024 10:11:58	PA - SANTARÉM	Desengate da carreta 1		Status	0	NÃO	-2,4386	-54,6784
	20/08/2024 10:11:58	PA - SANTARÉM	Porta do Motorista aberta		Status	0	NÃO	-2,4386	-54,6784
	20/08/2024 10:11:58	PA - SANTARÉM	Parada do Veículo		Alerta de Software	0	NÃO	-2,4386	-54,6784

RELATÓRIO ANALÍTICO POR VEÍCULO






































Período: 14/08/2024 00:00:00 à 20/08/2024 23:59:59

Identificador: FYW4C38 LUIZ SC R 450 2021

Placa: FYW4C38

- Legenda:**
-  Mensagens enviadas do Veículo (Veículo -> Central)
 -  Mensagens enviadas do Veículo (Controle de Jornada Cliente)
 -  Mensagens enviadas da Central (Central -> Veículo)



Sentido:	Data e Hora:	Localização:	Mensagem:	Modo Emergência	Tipo Mensagem:	Vel. (Km/h)	Log ?	Latitude	Longitude
	20/08/2024 10:09:58	PA - SANTARÉM	Parada do Veículo		Alerta de Software	0	NÃO	-2,4386	-54,6784
	20/08/2024 10:09:58	PA - SANTARÉM	Porta do Motorista aberta		Status	0	NÃO	-2,4386	-54,6784
	20/08/2024 10:09:58	PA - SANTARÉM	Desengate da carreta 1		Status	0	NÃO	-2,4386	-54,6784
	20/08/2024 10:07:58	PA - SANTARÉM	Desengate da carreta 1		Status	0	NÃO	-2,4386	-54,6784
	20/08/2024 10:07:58	PA - SANTARÉM	Porta do Motorista aberta		Status	0	NÃO	-2,4386	-54,6784
	20/08/2024 10:07:58	PA - SANTARÉM	Parada do Veículo		Alerta de Software	0	NÃO	-2,4386	-54,6784
	20/08/2024 10:05:58	PA - SANTARÉM	Parada do Veículo		Alerta de Software	0	NÃO	-2,4386	-54,6784
	20/08/2024 10:05:58	PA - SANTARÉM	Porta do Motorista aberta		Status	0	NÃO	-2,4386	-54,6784
	20/08/2024 10:05:58	PA - SANTARÉM	Desengate da carreta 1		Status	0	NÃO	-2,4386	-54,6784
	20/08/2024 10:03:58	PA - SANTARÉM	Desengate da carreta 1		Status	0	NÃO	-2,4386	-54,6784
	20/08/2024 10:03:58	PA - SANTARÉM	Porta do Motorista aberta		Status	0	NÃO	-2,4386	-54,6784
	20/08/2024 10:03:58	PA - SANTARÉM	Parada do Veículo		Alerta de Software	0	NÃO	-2,4386	-54,6784
	20/08/2024 10:01:58	PA - SANTARÉM	Parada do Veículo		Alerta de Software	0	NÃO	-2,4386	-54,6784
	20/08/2024 10:01:58	PA - SANTARÉM	Porta do Motorista aberta		Status	0	NÃO	-2,4386	-54,6784
	20/08/2024 10:01:58	PA - SANTARÉM	Desengate da carreta 1		Status	0	NÃO	-2,4386	-54,6784
	20/08/2024 09:59:58	PA - SANTARÉM	Desengate da carreta 1		Status	0	NÃO	-2,4386	-54,6784
	20/08/2024 09:59:58	PA - SANTARÉM	Porta do Motorista aberta		Status	0	NÃO	-2,4386	-54,6784
	20/08/2024 09:59:58	PA - SANTARÉM	Parada do Veículo		Alerta de Software	0	NÃO	-2,4386	-54,6784
	20/08/2024 09:57:58	PA - SANTARÉM	Parada do Veículo		Alerta de Software	0	NÃO	-2,4386	-54,6784
	20/08/2024 09:57:58	PA - SANTARÉM	Entrada em Área de Controle 'SANTAREM - RAO 115KM'		Alerta de Software	0	NÃO	-2,4386	-54,6784
	20/08/2024 09:57:58	PA - SANTARÉM	Porta do Motorista aberta		Status	0	NÃO	-2,4386	-54,6784
	20/08/2024 09:57:58	PA - SANTARÉM	Desengate da carreta 1		Status	0	NÃO	-2,4386	-54,6784
	20/08/2024 09:55:58	PA - SANTARÉM	Desengate da carreta 1		Status	0	NÃO	-2,4386	-54,6784
	20/08/2024 09:55:58	PA - SANTARÉM	Porta do Motorista aberta		Status	0	NÃO	-2,4386	-54,6784
	20/08/2024 09:55:58	PA - SANTARÉM	Parada do Veículo		Alerta de Software	0	NÃO	-2,4386	-54,6784
	20/08/2024 09:53:58	PA - SANTARÉM	Parada do Veículo		Alerta de Software	0	NÃO	-2,4386	-54,6784
	20/08/2024 09:53:58	PA - SANTARÉM	Porta do Motorista aberta		Status	0	NÃO	-2,4386	-54,6784
	20/08/2024 09:53:58	PA - SANTARÉM	Desengate da carreta 1		Status	0	NÃO	-2,4386	-54,6784
	20/08/2024 09:51:58	PA - SANTARÉM	Desengate da carreta 1		Status	0	NÃO	-2,4386	-54,6784
	20/08/2024 09:51:58	PA - SANTARÉM	Porta do Motorista aberta		Status	0	NÃO	-2,4386	-54,6784
	20/08/2024 09:51:58	PA - SANTARÉM	Parada do Veículo		Alerta de Software	0	NÃO	-2,4386	-54,6784
	20/08/2024 09:49:58	PA - SANTARÉM	Parada do Veículo		Alerta de Software	0	NÃO	-2,4386	-54,6784
	20/08/2024 09:49:58	PA - SANTARÉM	Porta do Motorista aberta		Status	0	NÃO	-2,4386	-54,6784
	20/08/2024 09:49:58	PA - SANTARÉM	Desengate da carreta 1		Status	0	NÃO	-2,4386	-54,6784
	20/08/2024 09:47:58	PA - SANTARÉM	Desengate da carreta 1		Status	0	NÃO	-2,4386	-54,6784
	20/08/2024 09:47:58	PA - SANTARÉM	Porta do Motorista aberta		Status	0	NÃO	-2,4386	-54,6784
	20/08/2024 09:47:58	PA - SANTARÉM	Parada do Veículo		Alerta de Software	0	NÃO	-2,4386	-54,6784

RELATÓRIO ANALÍTICO POR VEÍCULO

Período: 14/08/2024 00:00:00 à 20/08/2024 23:59:59

Identificador: FYW4C38 LUIZ SC R 450 2021

Placa: FYW4C38

Legenda:

Mensagens enviadas do Veículo (Veículo -> Central)

Mensagens enviadas do Veículo (Controle de Jornada Cliente)




Mensagens enviadas da Central (Central -> Veículo)







































Sentido:	Data e Hora:	Localização:	Mensagem:	Modo Emergência	Tipo Mensagem:	Vel. (Km/h)	Log ?	Latitude	Longitude
	20/08/2024 09:46:10	PA - SANTARÉM	Parada do Veículo		Alerta de Software	0	NÃO	-2,4386	-54,6784
	20/08/2024 09:46:10	PA - SANTARÉM	Ignição desligada		Evento	0	NÃO	-2,4386	-54,6784
	20/08/2024 09:46:10	PA - SANTARÉM	Desengate da carreta 1		Status	0	NÃO	-2,4386	-54,6784
	20/08/2024 09:46:10	PA - SANTARÉM	Porta do Motorista aberta		Status	0	NÃO	-2,4386	-54,6784
	20/08/2024 09:45:58	PA - SANTARÉM	Desengate da carreta 1		Status	0	NÃO	-2,4386	-54,6784
	20/08/2024 09:45:58	PA - SANTARÉM	Porta do Motorista aberta		Status	0	NÃO	-2,4386	-54,6784
	20/08/2024 09:45:58	PA - SANTARÉM	Ignição ligada		Status	0	NÃO	-2,4386	-54,6784
	20/08/2024 09:45:58	PA - SANTARÉM	Parada do Veículo		Alerta de Software	0	NÃO	-2,4386	-54,6784
	20/08/2024 09:43:58	PA - SANTARÉM	Parada do Veículo		Alerta de Software	0	NÃO	-2,4386	-54,6784
	20/08/2024 09:43:58	PA - SANTARÉM	Ignição ligada		Status	0	NÃO	-2,4386	-54,6784
	20/08/2024 09:43:58	PA - SANTARÉM	Porta do Motorista aberta		Status	0	NÃO	-2,4386	-54,6784
	20/08/2024 09:43:58	PA - SANTARÉM	Desengate da carreta 1		Status	0	NÃO	-2,4386	-54,6784
	20/08/2024 09:42:17	PA - SANTARÉM	Porta do Motorista aberta		Status	0	NÃO	-2,4386	-54,6784
	20/08/2024 09:42:17	PA - SANTARÉM	Desengate da carreta 1		Status	0	NÃO	-2,4386	-54,6784
	20/08/2024 09:42:17	PA - SANTARÉM	Ignição ligada		Evento	0	NÃO	-2,4386	-54,6784
	20/08/2024 09:42:17	PA - SANTARÉM	Parada do Veículo		Alerta de Software	0	NÃO	-2,4386	-54,6784
	20/08/2024 09:41:58	PA - SANTARÉM	Parada do Veículo		Alerta de Software	0	NÃO	-2,4386	-54,6784
	20/08/2024 09:41:58	PA - SANTARÉM	Desengate da carreta 1		Status	0	NÃO	-2,4386	-54,6784
	20/08/2024 09:41:58	PA - SANTARÉM	Porta do Motorista aberta		Evento	0	NÃO	-2,4386	-54,6784
	20/08/2024 09:40:42	PA - SANTARÉM	Desengate da carreta 1		Status	0	NÃO	-2,4386	-54,6784
	20/08/2024 09:40:42	PA - SANTARÉM	Parada do Veículo		Alerta de Software	0	NÃO	-2,4386	-54,6784
	20/08/2024 09:38:42	PA - SANTARÉM	Parada do Veículo		Alerta de Software	0	NÃO	-2,4386	-54,6784
	20/08/2024 09:38:42	PA - SANTARÉM	Desengate da carreta 1		Status	0	NÃO	-2,4386	-54,6784
	20/08/2024 09:38:42	PA - SANTARÉM	Porta do Motorista aberta		Status	0	NÃO	-2,4386	-54,6784
	20/08/2024 09:36:42	PA - SANTARÉM	Porta do Motorista aberta		Status	0	NÃO	-2,4386	-54,6784
	20/08/2024 09:36:42	PA - SANTARÉM	Desengate da carreta 1		Status	0	NÃO	-2,4386	-54,6784
	20/08/2024 09:36:42	PA - SANTARÉM	Parada do Veículo		Alerta de Software	0	NÃO	-2,4386	-54,6784
	20/08/2024 09:34:42	PA - SANTARÉM	Parada do Veículo		Alerta de Software	0	NÃO	-2,4386	-54,6784
	20/08/2024 09:34:42	PA - SANTARÉM	Desengate da carreta 1		Status	0	NÃO	-2,4386	-54,6784
	20/08/2024 09:34:42	PA - SANTARÉM	Porta do Motorista aberta		Status	0	NÃO	-2,4386	-54,6784
	20/08/2024 09:32:42	PA - SANTARÉM	Porta do Motorista aberta		Status	0	NÃO	-2,4386	-54,6784
	20/08/2024 09:32:42	PA - SANTARÉM	Desengate da carreta 1		Status	0	NÃO	-2,4386	-54,6784
	20/08/2024 09:32:42	PA - SANTARÉM	Parada do Veículo		Alerta de Software	0	NÃO	-2,4386	-54,6784
	20/08/2024 09:30:42	PA - SANTARÉM	Parada do Veículo		Alerta de Software	0	NÃO	-2,4386	-54,6784
	20/08/2024 09:30:42	PA - SANTARÉM	Desengate da carreta 1		Status	0	NÃO	-2,4386	-54,6784
	20/08/2024 09:30:42	PA - SANTARÉM	Porta do Motorista aberta		Status	0	NÃO	-2,4386	-54,6784
	20/08/2024 09:28:43	PA - SANTARÉM	Porta do Motorista aberta		Evento	0	NÃO	-2,4386	-54,6784

RELATÓRIO ANALÍTICO POR VEÍCULO

Período: 14/08/2024 00:00:00 à 20/08/2024 23:59:59
Identificador: FYW4C38 LUIZ SC R 450 2021
Placa: FYW4C38

- Legenda:**
-  Mensagens enviadas do Veículo (Veículo -> Central)
 -  Mensagens enviadas do Veículo (Controle de Jornada Cliente)
 -  Mensagens enviadas da Central (Central -> Veículo)






Sentido:	Data e Hora:	Localização:	Mensagem:	Modo Emergência	Tipo Mensagem:	Vel. (Km/h)	Log ?	Latitude	Longitude
	20/08/2024 09:28:43	PA - SANTARÉM	Parada do Veículo		Alerta de Software	0	NÃO	-2,4386	-54,6784
	20/08/2024 09:28:43	PA - SANTARÉM	Desengate da carreta 1		Status	0	NÃO	-2,4386	-54,6784
	20/08/2024 09:28:04	PA - SANTARÉM	Parada do Veículo		Alerta de Software	0	NÃO	-2,4386	-54,6784
	20/08/2024 09:28:04	PA - SANTARÉM			Posição Normal	0	NÃO	-2,4386	-54,6784
	20/08/2024 09:27:22	PA - SANTARÉM	Desengate da carreta 1		Status	0	NÃO	-2,4386	-54,6784
	20/08/2024 09:25:22	PA - SANTARÉM	Desengate da carreta 1		Status	0	NÃO	-2,4386	-54,6784
	20/08/2024 09:23:22	PA - SANTARÉM	Desengate da carreta 1		Status	0	NÃO	-2,4386	-54,6784
	20/08/2024 09:23:22	PA - SANTARÉM	Parada do Veículo		Alerta de Software	0	NÃO	-2,4386	-54,6784
	20/08/2024 09:22:20	MENSAGEM ENVIADA PELA CENTRAL Enviada por: integração	Desabilitar Botão de Abertura de Trava de Baú		Comando		-		
	20/08/2024 09:22:09	MENSAGEM ENVIADA PELA CENTRAL Enviada por: integração	Temporizador 10-10 / 6 hora(s)		Comando		-		
	20/08/2024 09:22:06	MENSAGEM ENVIADA PELA CENTRAL Enviada por: integração	Habilitar sensor de violação de painel		Comando		-		
	20/08/2024 09:22:02	MENSAGEM ENVIADA PELA CENTRAL Enviada por: integração	Habilitar sensor de desengate		Comando		-		
	20/08/2024 09:21:59	MENSAGEM ENVIADA PELA CENTRAL Enviada por: integração	Habilitar sensor de porta do carona		Comando		-		
	20/08/2024 09:21:57	MENSAGEM ENVIADA PELA CENTRAL Enviada por: integração	Habilitar sensor de porta do motorista		Comando		-		
	20/08/2024 09:21:22	PA - SANTARÉM	Parada do Veículo		Alerta de Software	0	NÃO	-2,4386	-54,6784
	20/08/2024 09:21:22	PA - SANTARÉM	Desengate da carreta 1		Status	0	NÃO	-2,4386	-54,6784
	20/08/2024 09:21:22	PA - SANTARÉM	Porta do Motorista aberta		Status	0	NÃO	-2,4386	-54,6784
	20/08/2024 09:19:22	PA - SANTARÉM	Porta do Motorista aberta		Status	0	NÃO	-2,4386	-54,6784
	20/08/2024 09:19:22	PA - SANTARÉM	Desengate da carreta 1		Status	0	NÃO	-2,4386	-54,6784
	20/08/2024 09:19:22	PA - SANTARÉM	Parada do Veículo		Alerta de Software	0	NÃO	-2,4386	-54,6784
	20/08/2024 09:17:22	PA - SANTARÉM	Parada do Veículo		Alerta de Software	0	NÃO	-2,4386	-54,6784
	20/08/2024 09:17:22	PA - SANTARÉM	Desengate da carreta 1		Status	0	NÃO	-2,4386	-54,6784
	20/08/2024 09:17:22	PA - SANTARÉM	Porta do Motorista aberta		Status	0	NÃO	-2,4386	-54,6784
	20/08/2024 09:15:22	PA - SANTARÉM	Porta do Motorista aberta		Status	0	NÃO	-2,4386	-54,6784
	20/08/2024 09:15:22	PA - SANTARÉM	Desengate da carreta 1		Status	0	NÃO	-2,4386	-54,6784
	20/08/2024 09:15:22	PA - SANTARÉM	Parada do Veículo		Alerta de Software	0	NÃO	-2,4386	-54,6784
	20/08/2024 09:13:22	PA - SANTARÉM	Parada do Veículo		Alerta de Software	0	NÃO	-2,4386	-54,6784
	20/08/2024 09:13:22	PA - SANTARÉM	Entrada em Área de Controle 'SANTAREM - RAI0 115KM'		Alerta de Software	0	NÃO	-2,4386	-54,6784
	20/08/2024 09:13:22	PA - SANTARÉM	Desengate da carreta 1		Status	0	NÃO	-2,4386	-54,6784
	20/08/2024 09:13:22	PA - SANTARÉM	Porta do Motorista aberta		Status	0	NÃO	-2,4386	-54,6784
	20/08/2024 09:11:23	PA - SANTARÉM	Porta do Motorista aberta		Evento	0	NÃO	-2,4386	-54,6784
	20/08/2024 09:11:23	PA - SANTARÉM	Parada do Veículo		Alerta de Software	0	NÃO	-2,4386	-54,6784
	20/08/2024 09:11:23	PA - SANTARÉM	Desengate da carreta 1		Status	0	NÃO	-2,4386	-54,6784
	20/08/2024 09:10:05	PA - SANTARÉM	Parada do Veículo		Alerta de Software	0	NÃO	-2,4386	-54,6784
	20/08/2024 09:10:05	PA - SANTARÉM	Desengate da carreta 1		Status	0	NÃO	-2,4386	-54,6784
	20/08/2024 09:08:05	PA - SANTARÉM	Desengate da carreta 1		Status	0	NÃO	-2,4386	-54,6784

RELATÓRIO ANALÍTICO POR VEÍCULO






















Período: 14/08/2024 00:00:00 à 20/08/2024 23:59:59

Identificador: FYW4C38 LUIZ SC R 450 2021

Placa: FYW4C38

- Legenda:**
-  Mensagens enviadas do Veículo (Veículo -> Central)
 -  Mensagens enviadas do Veículo (Controle de Jornada Cliente)
 -  Mensagens enviadas da Central (Central -> Veículo)



Sentido:	Data e Hora:	Localização:	Mensagem:	Modo Emergência	Tipo Mensagem:	Vel. (Km/h)	Log ?	Latitude	Longitude
	20/08/2024 09:08:05	PA - SANTARÉM	Parada do Veículo		Alerta de Software	0	NÃO	-2,4386	-54,6784
	20/08/2024 09:07:18	PA - SANTARÉM	Parada do Veículo		Alerta de Software	0	NÃO	-2,4386	-54,6784
	20/08/2024 09:07:18	PA - SANTARÉM			Posição Normal	0	NÃO	-2,4386	-54,6784
	20/08/2024 09:06:05	PA - SANTARÉM	Desengate da carreta 1		Status	0	NÃO	-2,4386	-54,6784
	20/08/2024 09:04:05	PA - SANTARÉM	Porta do Motorista aberta		Evento	0	NÃO	-2,4386	-54,6784
	20/08/2024 09:04:05	PA - SANTARÉM	Parada do Veículo		Alerta de Software	0	NÃO	-2,4386	-54,6784
	20/08/2024 09:04:05	PA - SANTARÉM	Entrada em Área de Controle 'SANTAREM - RAI0 115KM'		Alerta de Software	0	NÃO	-2,4386	-54,6784
	20/08/2024 09:04:05	PA - SANTARÉM	Desengate da carreta 1		Status	0	NÃO	-2,4386	-54,6784
	20/08/2024 09:02:22	PA - SANTARÉM	Parada do Veículo		Alerta de Software	0	NÃO	-2,4386	-54,6784
	20/08/2024 09:02:22	PA - SANTARÉM	Desengate da carreta 1		Status	0	NÃO	-2,4386	-54,6784
	20/08/2024 09:00:22	PA - SANTARÉM	Desengate da carreta 1		Status	0	NÃO	-2,4386	-54,6784
	20/08/2024 09:00:22	PA - SANTARÉM	Parada do Veículo		Alerta de Software	0	NÃO	-2,4386	-54,6784
	20/08/2024 08:58:22	PA - SANTARÉM	Parada do Veículo		Alerta de Software	0	NÃO	-2,4386	-54,6784
	20/08/2024 08:58:22	PA - SANTARÉM	Desengate da carreta 1		Status	0	NÃO	-2,4386	-54,6784
	20/08/2024 08:56:22	PA - SANTARÉM	Desengate da carreta 1		Status	0	NÃO	-2,4386	-54,6784
	20/08/2024 08:56:22	PA - SANTARÉM	Parada do Veículo		Alerta de Software	0	NÃO	-2,4386	-54,6784
	20/08/2024 08:54:22	PA - SANTARÉM	Parada do Veículo		Alerta de Software	0	NÃO	-2,4386	-54,6784
	20/08/2024 08:54:22	PA - SANTARÉM	Desengate da carreta 1		Status	0	NÃO	-2,4386	-54,6784
	20/08/2024 08:52:22	PA - SANTARÉM	Desengate da carreta 1		Status	0	NÃO	-2,4386	-54,6784
	20/08/2024 08:52:22	PA - SANTARÉM	Parada do Veículo		Alerta de Software	0	NÃO	-2,4386	-54,6784
	20/08/2024 08:52:22	PA - SANTARÉM	Entrada em Área de Controle 'SANTAREM - RAI0 115KM'		Alerta de Software	0	NÃO	-2,4386	-54,6784
	20/08/2024 08:50:22	PA - SANTARÉM	Parada do Veículo		Alerta de Software	0	NÃO	-2,4386	-54,6784
	20/08/2024 08:50:22	PA - SANTARÉM	Desengate da carreta 1		Status	0	NÃO	-2,4386	-54,6784
	20/08/2024 08:48:23	PA - SANTARÉM	Porta do Motorista aberta		Evento	0	NÃO	-2,4386	-54,6784
	20/08/2024 08:48:23	PA - SANTARÉM	Parada do Veículo		Alerta de Software	0	NÃO	-2,4386	-54,6784
	20/08/2024 08:48:23	PA - SANTARÉM	Desengate da carreta 1		Status	0	NÃO	-2,4386	-54,6784
	20/08/2024 08:46:46	PA - SANTARÉM	Parada do Veículo		Alerta de Software	0	NÃO	-2,4386	-54,6784
	20/08/2024 08:46:46	PA - SANTARÉM	Entrada em Área de Controle 'SANTAREM - RAI0 115KM'		Alerta de Software	0	NÃO	-2,4386	-54,6784
	20/08/2024 08:46:46	PA - SANTARÉM	Desengate da carreta 1		Status	0	NÃO	-2,4386	-54,6784
	20/08/2024 08:44:46	PA - SANTARÉM	Desengate da carreta 1		Status	0	NÃO	-2,4386	-54,6785
	20/08/2024 08:44:46	PA - SANTARÉM	Parada do Veículo		Alerta de Software	0	NÃO	-2,4386	-54,6785
	20/08/2024 08:44:46	PA - SANTARÉM	Entrada em Área de Controle 'SANTAREM - RAI0 115KM'		Alerta de Software	0	NÃO	-2,4386	-54,6785
	20/08/2024 08:42:46	PA - SANTARÉM	Parada do Veículo		Alerta de Software	0	NÃO	-2,4386	-54,6785
	20/08/2024 08:42:46	PA - SANTARÉM	Desengate da carreta 1		Status	0	NÃO	-2,4386	-54,6785
	20/08/2024 08:40:46	PA - SANTARÉM	Desengate da carreta 1		Status	0	NÃO	-2,4386	-54,6785
	20/08/2024 08:40:46	PA - SANTARÉM	Parada do Veículo		Alerta de Software	0	NÃO	-2,4386	-54,6785
	20/08/2024 08:40:46	PA - SANTARÉM	Entrada em Área de Controle 'SANTAREM - RAI0 115KM'		Alerta de Software	0	NÃO	-2,4386	-54,6785

RELATÓRIO ANALÍTICO POR VEÍCULO

Período: 14/08/2024 00:00:00 à 20/08/2024 23:59:59

Identificador: FYW4C38 LUIZ SC R 450 2021

Placa: FYW4C38

Legenda:

Mensagens enviadas do Veículo (Veículo -> Central)

Mensagens enviadas do Veículo (Controle de Jornada Cliente)

Mensagens enviadas da Central (Central -> Veículo)



Sentido:	Data e Hora:	Localização:	Mensagem:	Modo Emergência	Tipo Mensagem:	Vel. (Km/h)	Log ?	Latitude	Longitude
	20/08/2024 08:40:22	PA - SANTARÉM	Desengate da carreta 1		Status	0	NÃO	-2,4386	-54,6785
	20/08/2024 08:40:22	PA - SANTARÉM	Parada do Veículo		Alerta de Software	0	NÃO	-2,4386	-54,6785
	20/08/2024 08:40:22	PA - SANTARÉM	Ignição desligada		Evento	0	NÃO	-2,4386	-54,6785
	20/08/2024 08:38:46	PA - SANTARÉM	Desengate da carreta 1		Status	1	NÃO	-2,4392	-54,6781
	20/08/2024 08:38:46	PA - SANTARÉM	Ignição ligada		Status	1	NÃO	-2,4392	-54,6781
	20/08/2024 08:38:04	PA - SANTARÉM	Desengate da carreta 1		Status	0	NÃO	-2,4392	-54,6781
	20/08/2024 08:38:04	PA - SANTARÉM	Parada do Veículo		Alerta de Software	0	NÃO	-2,4392	-54,6781
	20/08/2024 08:38:04	PA - SANTARÉM	Ignição ligada		Evento	0	NÃO	-2,4392	-54,6781
	20/08/2024 08:36:46	PA - SANTARÉM	Parada do Veículo		Alerta de Software	0	NÃO	-2,4392	-54,6781
	20/08/2024 08:36:46	PA - SANTARÉM	Desengate da carreta 1		Evento	0	NÃO	-2,4392	-54,6781
	20/08/2024 08:35:46	PA - SANTARÉM	Ignição desligada		Evento	0	NÃO	-2,4392	-54,6781
	20/08/2024 08:35:46	PA - SANTARÉM	Parada do Veículo		Alerta de Software	0	NÃO	-2,4392	-54,6781
	20/08/2024 08:35:25	PA - SANTARÉM	Parada do Veículo		Alerta de Software	0	NÃO	-2,4392	-54,6781
	20/08/2024 08:35:25	PA - SANTARÉM	Parada do Veículo		Alerta de Software	0	NÃO	-2,4392	-54,6781
	20/08/2024 08:35:25	PA - SANTARÉM	Ignição ligada		Evento	0	NÃO	-2,4392	-54,6781
	20/08/2024 08:34:21	PA - SANTARÉM	Ignição desligada		Evento	0	NÃO	-2,4392	-54,6781
	20/08/2024 08:34:21	PA - SANTARÉM	Parada do Veículo		Alerta de Software	0	NÃO	-2,4392	-54,6781
	20/08/2024 08:34:16	PA - SANTARÉM	Parada do Veículo		Alerta de Software	0	NÃO	-2,4392	-54,6781
	20/08/2024 08:34:16	PA - SANTARÉM	Ignição ligada		Status	0	NÃO	-2,4392	-54,6781
	20/08/2024 08:34:16	PA - SANTARÉM	Senha identificada, condutor MARDONE DA SILVA MESQUITA		Evento	0	NÃO	-2,4392	-54,6781
	20/08/2024 08:33:57	PA - SANTARÉM	PARADA ABASTECIMENTO PARADA PARA ABASTECIMENTO		Macro		NÃO	-2,4392	-54,6781
	20/08/2024 08:33:25	PA - SANTARÉM	Parada do Veículo		Alerta de Software	0	NÃO	-2,4392	-54,6781
	20/08/2024 08:33:25	PA - SANTARÉM	Entrada em Área de Controle 'SANTAREM - RAO 115KM'		Alerta de Software	0	NÃO	-2,4392	-54,6781
	20/08/2024 08:33:25	PA - SANTARÉM	Ignição ligada		Status	0	NÃO	-2,4392	-54,6781
	20/08/2024 08:31:25	PA - SANTARÉM	Ignição ligada		Status	5	NÃO	-2,4391	-54,6782
	20/08/2024 08:31:25	PA - SANTARÉM	Entrada em Área de Controle 'SANTAREM - RAO 115KM'		Alerta de Software	5	NÃO	-2,4391	-54,6782
	20/08/2024 08:29:25	PA - SANTARÉM	Ignição ligada		Status	4	NÃO	-2,4388	-54,6786
	20/08/2024 08:27:25	PA - SANTARÉM	Ignição ligada		Status	5	NÃO	-2,4401	-54,6800
	20/08/2024 08:27:25	PA - SANTARÉM	Entrada em Área de Controle 'SANTAREM - RAO 115KM'		Alerta de Software	5	NÃO	-2,4401	-54,6800
	20/08/2024 08:25:25	PA - SANTARÉM	Botão de aviso de cabine pressionado		Evento	12	NÃO	-2,4412	-54,6821
	20/08/2024 08:25:25	PA - SANTARÉM	Ignição ligada		Status	12	NÃO	-2,4412	-54,6821
	20/08/2024 08:25:12	PA - SANTARÉM	Ignição ligada		Status	22	NÃO	-2,4415	-54,6827
	20/08/2024 08:25:05	MENSAGEM ENVIADA PELA CENTRAL Enviada por: integração	Ligar Aviso de Cabine		Comando		-		
	20/08/2024 08:25:02	MENSAGEM ENVIADA PELA CENTRAL Enviada por: integração	MENSAGEM TEXTO LIVRE:Veiculo sem rota, entrar em contato com a transportadora		Macro		-		
	20/08/2024 08:23:12	PA - SANTARÉM - Próx. Rua Transmaicá	Ignição ligada		Status	13	NÃO	-2,4446	-54,6835
	20/08/2024 08:23:12	PA - SANTARÉM - Próx. Rua Transmaicá	Entrada em Área de Controle 'SANTAREM - RAO 115KM'		Alerta de Software	13	NÃO	-2,4446	-54,6835

RELATÓRIO ANALÍTICO POR VEÍCULO






































Período: 14/08/2024 00:00:00 à 20/08/2024 23:59:59

Identificador: FYW4C38 LUIZ SC R 450 2021

Placa: FYW4C38

- Legenda:**
-  Mensagens enviadas do Veículo (Veículo -> Central)
 -  Mensagens enviadas do Veículo (Controle de Jornada Cliente)
 -  Mensagens enviadas da Central (Central -> Veículo)



Sentido:	Data e Hora:	Localização:	Mensagem:	Modo Emergência	Tipo Mensagem:	Vel. (Km/h)	Log ?	Latitude	Longitude
	20/08/2024 08:21:12	PA - SANTARÉM - Próx. Rua Marcílio Dias	Parada do Veículo		Alerta de Software	0	NÃO	-2,4464	-54,6851
	20/08/2024 08:21:12	PA - SANTARÉM - Próx. Rua Marcílio Dias	Entrada em Área de Controle 'SANTAREM - RAI0 115KM'		Alerta de Software	0	NÃO	-2,4464	-54,6851
	20/08/2024 08:21:12	PA - SANTARÉM - Próx. Rua Marcílio Dias	Ignição ligada		Status	0	NÃO	-2,4464	-54,6851
	20/08/2024 08:19:12	PA - SANTARÉM - Próx. Rua Marcílio Dias	Ignição ligada		Status	28	NÃO	-2,4492	-54,6880
	20/08/2024 08:19:12	PA - SANTARÉM - Próx. Rua Marcílio Dias	Entrada em Área de Controle 'SANTAREM - RAI0 115KM'		Alerta de Software	28	NÃO	-2,4492	-54,6880
	20/08/2024 08:17:12	PA - SANTARÉM - Próx. Rua Dom Floriano	Entrada em Área de Controle 'SANTAREM - RAI0 115KM'		Alerta de Software	34	NÃO	-2,4521	-54,6911
	20/08/2024 08:17:12	PA - SANTARÉM - Próx. Rua Dom Floriano	Ignição ligada		Status	34	NÃO	-2,4521	-54,6911
	20/08/2024 08:15:12	PA - SANTARÉM - Avenida Dom Frederico Costa	Ignição ligada		Status	15	NÃO	-2,4499	-54,6960
	20/08/2024 08:15:12	PA - SANTARÉM - Avenida Dom Frederico Costa	Entrada em Área de Controle 'SANTAREM - RAI0 115KM'		Alerta de Software	15	NÃO	-2,4499	-54,6960
	20/08/2024 08:13:12	PA - SANTARÉM - Avenida Moaçara	Ignição ligada		Status	34	NÃO	-2,4512	-54,7038
	20/08/2024 08:11:12	PA - SANTARÉM - Avenida Moaçara	Ignição ligada		Status	36	NÃO	-2,4523	-54,7098
	20/08/2024 08:09:12	PA - SANTARÉM - Avenida Moaçara	Parada do Veículo		Alerta de Software	0	NÃO	-2,4533	-54,7149
	20/08/2024 08:09:12	PA - SANTARÉM - Avenida Moaçara	Ignição ligada		Status	0	NÃO	-2,4533	-54,7149
	20/08/2024 08:07:12	PA - SANTARÉM - Avenida Moaçara	Ignição ligada		Status	0	NÃO	-2,4534	-54,7153
	20/08/2024 08:07:12	PA - SANTARÉM - Avenida Moaçara	Parada do Veículo		Alerta de Software	0	NÃO	-2,4534	-54,7153
	20/08/2024 08:05:12	PA - SANTARÉM - Avenida Moaçara	Ignição ligada		Status	42	NÃO	-2,4551	-54,7250
	20/08/2024 08:03:12	PA - SANTARÉM - BR-163	Entrada em Área de Controle 'SANTAREM - RAI0 115KM'		Alerta de Software	30	NÃO	-2,4530	-54,7293
	20/08/2024 08:03:12	PA - SANTARÉM - BR-163	Ignição ligada		Status	30	NÃO	-2,4530	-54,7293
	20/08/2024 08:01:47	PA - SANTARÉM - Próx. BR-163	Parada do Veículo		Alerta de Software	0	NÃO	-2,4512	-54,7300
	20/08/2024 08:01:47	PA - SANTARÉM - Próx. BR-163	Ignição ligada		Status	0	NÃO	-2,4512	-54,7300
	20/08/2024 08:01:47	PA - SANTARÉM - Próx. BR-163	Senha identificada, condutor MARDONE DA SILVA MESQUITA		Evento	0	NÃO	-2,4512	-54,7300
	20/08/2024 08:01:12	PA - SANTARÉM - Próx. BR-163	Parada do Veículo		Alerta de Software	0	NÃO	-2,4512	-54,7300
	20/08/2024 08:01:12	PA - SANTARÉM - Próx. BR-163	Ignição ligada		Status	0	NÃO	-2,4512	-54,7300
	20/08/2024 08:01:01	PA - SANTARÉM - Próx. BR-163	INICIO DE VIAGEM VAZIO INICIO DE VIAGEM VAZIO		Macro		NÃO	-2,4512	-54,7300
	20/08/2024 08:00:51	PA - SANTARÉM - Próx. BR-163	Parada do Veículo		Alerta de Software	0	NÃO	-2,4512	-54,7300
	20/08/2024 08:00:51	PA - SANTARÉM - Próx. BR-163	Entrada em Área de Controle 'SANTAREM - RAI0 115KM'		Alerta de Software	0	NÃO	-2,4512	-54,7300
	20/08/2024 08:00:51	PA - SANTARÉM - Próx. BR-163	Ignição ligada		Evento	0	NÃO	-2,4512	-54,7300
	20/08/2024 07:59:12	PA - SANTARÉM - Próx. BR-163	Porta do Motorista aberta		Evento	0	NÃO	-2,4512	-54,7300
	20/08/2024 07:59:12	PA - SANTARÉM - Próx. BR-163	Parada do Veículo		Alerta de Software	0	NÃO	-2,4512	-54,7300
	20/08/2024 07:57:36	PA - SANTARÉM - Próx. BR-163	Parada do Veículo		Alerta de Software	0	NÃO	-2,4512	-54,7300
	20/08/2024 07:57:36	PA - SANTARÉM - Próx. BR-163	Entrada em Área de Controle 'SANTAREM - RAI0 115KM'		Alerta de Software	0	NÃO	-2,4512	-54,7300
	20/08/2024 07:57:36	PA - SANTARÉM - Próx. BR-163	Porta do Carona aberta		Evento	0	NÃO	-2,4512	-54,7300
	20/08/2024 07:56:09	PA - SANTARÉM - Próx. BR-163	Parada do Veículo		Alerta de Software	0	NÃO	-2,4512	-54,7300
	20/08/2024 07:56:09	PA - SANTARÉM - Próx. BR-163	Entrada em Área de Controle 'SANTAREM - RAI0 115KM'		Alerta de Software	0	NÃO	-2,4512	-54,7300
	20/08/2024 07:54:09	PA - SANTARÉM - Próx. BR-163	Parada do Veículo		Alerta de Software	0	NÃO	-2,4512	-54,7300
	20/08/2024 07:52:09	PA - SANTARÉM - Próx. BR-163	Parada do Veículo		Alerta de Software	0	NÃO	-2,4512	-54,7300
	20/08/2024 07:50:09	PA - SANTARÉM - Próx. BR-163	Parada do Veículo		Alerta de Software	0	NÃO	-2,4512	-54,7300

RELATÓRIO ANALÍTICO POR VEÍCULO


Período: 14/08/2024 00:00:00 à 20/08/2024 23:59:59

Identificador: FYW4C38 LUIZ SC R 450 2021

Placa: FYW4C38

- Legenda:**
-  Mensagens enviadas do Veículo (Veículo -> Central)
 -  Mensagens enviadas do Veículo (Controle de Jornada Cliente)
 -  Mensagens enviadas da Central (Central -> Veículo)



Sentido:	Data e Hora:	Localização:	Mensagem:	Modo Emergência	Tipo Mensagem:	Vel. (Km/h)	Log ?	Latitude	Longitude
	20/08/2024 07:48:09	PA - SANTARÉM - Próx. BR-163	Parada do Veículo		Alerta de Software	0	NÃO	-2,4512	-54,7300
	20/08/2024 07:48:09	PA - SANTARÉM - Próx. BR-163	Entrada em Área de Controle 'SANTAREM - RAI0 115KM'		Alerta de Software	0	NÃO	-2,4512	-54,7300
	20/08/2024 07:46:09	PA - SANTARÉM - Próx. BR-163	Parada do Veículo		Alerta de Software	0	NÃO	-2,4512	-54,7300
	20/08/2024 07:44:09	PA - SANTARÉM - Próx. BR-163	Parada do Veículo		Alerta de Software	0	NÃO	-2,4512	-54,7300
	20/08/2024 07:42:09	PA - SANTARÉM - Próx. BR-163	Parada do Veículo		Alerta de Software	0	NÃO	-2,4512	-54,7300
	20/08/2024 07:42:09	PA - SANTARÉM - Próx. BR-163	Entrada em Área de Controle 'SANTAREM - RAI0 115KM'		Alerta de Software	0	NÃO	-2,4512	-54,7300
	20/08/2024 07:42:09	PA - SANTARÉM - Próx. BR-163	Porta do Motorista aberta		Evento	0	NÃO	-2,4512	-54,7300
	20/08/2024 07:41:25	PA - SANTARÉM - Próx. BR-163	Parada do Veículo		Alerta de Software	0	NÃO	-2,4512	-54,7300
	20/08/2024 07:39:25	PA - SANTARÉM - Próx. BR-163	Parada do Veículo		Alerta de Software	0	NÃO	-2,4512	-54,7300
	20/08/2024 07:39:25	PA - SANTARÉM - Próx. BR-163	Entrada em Área de Controle 'SANTAREM - RAI0 115KM'		Alerta de Software	0	NÃO	-2,4512	-54,7300
	20/08/2024 07:37:25	PA - SANTARÉM - Próx. BR-163	Porta do Motorista aberta		Status	0	NÃO	-2,4512	-54,7300
	20/08/2024 07:37:25	PA - SANTARÉM - Próx. BR-163	Parada do Veículo		Alerta de Software	0	NÃO	-2,4512	-54,7300
	20/08/2024 07:37:21	PA - SANTARÉM - Próx. BR-163	Porta do Motorista aberta		Status	0	NÃO	-2,4512	-54,7300
	20/08/2024 07:37:21	PA - SANTARÉM - Próx. BR-163	Ignição desligada		Evento	0	NÃO	-2,4512	-54,7300
	20/08/2024 07:36:07	PA - SANTARÉM - Próx. BR-163	Parada do Veículo		Alerta de Software	0	NÃO	-2,4512	-54,7300
	20/08/2024 07:36:07	PA - SANTARÉM - Próx. BR-163	Ignição ligada		Evento	0	NÃO	-2,4512	-54,7300
	20/08/2024 07:36:07	PA - SANTARÉM - Próx. BR-163	Porta do Motorista aberta		Status	0	NÃO	-2,4512	-54,7300
	20/08/2024 07:35:25	PA - SANTARÉM - Próx. BR-163	Porta do Motorista aberta		Status	0	NÃO	-2,4512	-54,7300
	20/08/2024 07:35:25	PA - SANTARÉM - Próx. BR-163	Parada do Veículo		Alerta de Software	0	NÃO	-2,4512	-54,7300
	20/08/2024 07:33:25	PA - SANTARÉM - Próx. BR-163	Parada do Veículo		Alerta de Software	0	NÃO	-2,4512	-54,7300
	20/08/2024 07:33:25	PA - SANTARÉM - Próx. BR-163	Porta do Motorista aberta		Status	0	NÃO	-2,4512	-54,7300
	20/08/2024 07:31:25	PA - SANTARÉM - Próx. BR-163	Porta do Motorista aberta		Status	0	NÃO	-2,4512	-54,7300
	20/08/2024 07:31:25	PA - SANTARÉM - Próx. BR-163	Parada do Veículo		Alerta de Software	0	NÃO	-2,4512	-54,7300
	20/08/2024 07:31:16	PA - SANTARÉM - Próx. BR-163	Porta do Motorista aberta		Evento	0	NÃO	-2,4512	-54,7300
	20/08/2024 07:29:25	PA - SANTARÉM - Próx. BR-163	Parada do Veículo		Alerta de Software	0	NÃO	-2,4512	-54,7300
	20/08/2024 07:29:25	PA - SANTARÉM - Próx. BR-163	Entrada em Área de Controle 'SANTAREM - RAI0 115KM'		Alerta de Software	0	NÃO	-2,4512	-54,7300
	20/08/2024 07:29:25	PA - SANTARÉM - Próx. BR-163	Porta do Motorista aberta		Evento	0	NÃO	-2,4512	-54,7300
	20/08/2024 07:29:05	PA - SANTARÉM - Próx. BR-163	Parada do Veículo		Alerta de Software	0	NÃO	-2,4512	-54,7300
	20/08/2024 07:27:05	PA - SANTARÉM - Próx. BR-163	Parada do Veículo		Alerta de Software	0	NÃO	-2,4512	-54,7300
	20/08/2024 07:25:05	PA - SANTARÉM - Próx. BR-163	Parada do Veículo		Alerta de Software	0	NÃO	-2,4512	-54,7300
	20/08/2024 07:23:04	PA - SANTARÉM - Próx. BR-163	Porta do Motorista aberta		Status	0	NÃO	-2,4512	-54,7300
	20/08/2024 07:23:04	PA - SANTARÉM - Próx. BR-163	Parada do Veículo		Alerta de Software	0	NÃO	-2,4512	-54,7300
	20/08/2024 07:21:04	PA - SANTARÉM - Próx. BR-163	Parada do Veículo		Alerta de Software	0	NÃO	-2,4512	-54,7300
	20/08/2024 07:21:04	PA - SANTARÉM - Próx. BR-163	Porta do Motorista aberta		Status	0	NÃO	-2,4512	-54,7300
	20/08/2024 07:19:04	PA - SANTARÉM - Próx. BR-163	Porta do Motorista aberta		Status	0	NÃO	-2,4512	-54,7300
	20/08/2024 07:19:04	PA - SANTARÉM - Próx. BR-163	Parada do Veículo		Alerta de Software	0	NÃO	-2,4512	-54,7300
	20/08/2024 07:17:04	PA - SANTARÉM - Próx. BR-163	Parada do Veículo		Alerta de Software	0	NÃO	-2,4511	-54,7300

RELATÓRIO ANALÍTICO POR VEÍCULO




























Período: 14/08/2024 00:00:00 à 20/08/2024 23:59:59

Identificador: FYW4C38 LUIZ SC R 450 2021

Placa: FYW4C38

- Legenda:**
-  Mensagens enviadas do Veículo (Veículo -> Central)
 -  Mensagens enviadas do Veículo (Controle de Jornada Cliente)
 -  Mensagens enviadas da Central (Central -> Veículo)



Sentido:	Data e Hora:	Localização:	Mensagem:	Modo Emergência	Tipo Mensagem:	Vel. (Km/h)	Log ?	Latitude	Longitude
	20/08/2024 07:17:04	PA - SANTARÉM - Próx. BR-163	Porta do Motorista aberta		Status	0	NÃO	-2,4511	-54,7300
	20/08/2024 07:15:04	PA - SANTARÉM - Próx. BR-163	Porta do Motorista aberta		Status	0	NÃO	-2,4511	-54,7300
	20/08/2024 07:15:04	PA - SANTARÉM - Próx. BR-163	Parada do Veículo		Alerta de Software	0	NÃO	-2,4511	-54,7300
	20/08/2024 07:13:04	PA - SANTARÉM - Próx. BR-163	Parada do Veículo		Alerta de Software	0	NÃO	-2,4511	-54,7300
	20/08/2024 07:13:04	PA - SANTARÉM - Próx. BR-163	Porta do Motorista aberta		Status	0	NÃO	-2,4511	-54,7300
	20/08/2024 07:11:04	PA - SANTARÉM - Próx. BR-163	Porta do Motorista aberta		Status	0	NÃO	-2,4511	-54,7300
	20/08/2024 07:11:04	PA - SANTARÉM - Próx. BR-163	Parada do Veículo		Alerta de Software	0	NÃO	-2,4511	-54,7300
	20/08/2024 07:09:04	PA - SANTARÉM - Próx. BR-163	Parada do Veículo		Alerta de Software	0	NÃO	-2,4511	-54,7300
	20/08/2024 07:09:04	PA - SANTARÉM - Próx. BR-163	Porta do Motorista aberta		Status	0	NÃO	-2,4511	-54,7300
	20/08/2024 07:07:04	PA - SANTARÉM - Próx. BR-163	Porta do Motorista aberta		Status	0	NÃO	-2,4511	-54,7300
	20/08/2024 07:07:04	PA - SANTARÉM - Próx. BR-163	Parada do Veículo		Alerta de Software	0	NÃO	-2,4511	-54,7300
	20/08/2024 07:05:04	PA - SANTARÉM - Próx. BR-163	Parada do Veículo		Alerta de Software	0	NÃO	-2,4511	-54,7300
	20/08/2024 07:05:04	PA - SANTARÉM - Próx. BR-163	Porta do Motorista aberta		Evento	0	NÃO	-2,4511	-54,7300
	20/08/2024 07:04:33	PA - SANTARÉM - Próx. BR-163	Parada do Veículo		Alerta de Software	0	NÃO	-2,4511	-54,7300
	20/08/2024 07:02:33	PA - SANTARÉM - Próx. BR-163	Parada do Veículo		Alerta de Software	0	NÃO	-2,4511	-54,7300
	20/08/2024 07:00:57	PA - SANTARÉM - Próx. BR-163	Parada do Veículo		Alerta de Software	0	NÃO	-2,4511	-54,7300
	20/08/2024 07:00:57	PA - SANTARÉM - Próx. BR-163	Porta do Motorista aberta		Evento	0	NÃO	-2,4511	-54,7300
	20/08/2024 07:00:33	PA - SANTARÉM - Próx. BR-163	Parada do Veículo		Alerta de Software	0	NÃO	-2,4511	-54,7300
	20/08/2024 06:58:33	PA - SANTARÉM - Próx. BR-163	Parada do Veículo		Alerta de Software	0	NÃO	-2,4511	-54,7300
	20/08/2024 06:58:33	PA - SANTARÉM - Próx. BR-163	Porta do Motorista aberta		Evento	0	NÃO	-2,4511	-54,7300
	20/08/2024 06:56:24	PA - SANTARÉM - Próx. BR-163	Parada do Veículo		Alerta de Software	0	NÃO	-2,4511	-54,7300
	20/08/2024 06:54:24	PA - SANTARÉM - Próx. BR-163	Parada do Veículo		Alerta de Software	0	NÃO	-2,4511	-54,7300
	20/08/2024 06:52:24	PA - SANTARÉM - Próx. BR-163	Parada do Veículo		Alerta de Software	0	NÃO	-2,4511	-54,7300
	20/08/2024 06:50:24	PA - SANTARÉM - Próx. BR-163	Parada do Veículo		Alerta de Software	0	NÃO	-2,4511	-54,7300
	20/08/2024 06:48:24	PA - SANTARÉM - Próx. BR-163	Parada do Veículo		Alerta de Software	0	NÃO	-2,4511	-54,7300
	20/08/2024 06:46:24	PA - SANTARÉM - Próx. BR-163	Parada do Veículo		Alerta de Software	0	NÃO	-2,4511	-54,7300
	20/08/2024 06:44:24	PA - SANTARÉM - Próx. BR-163	Parada do Veículo		Alerta de Software	0	NÃO	-2,4511	-54,7300
	20/08/2024 06:42:24	PA - SANTARÉM - Próx. BR-163	Parada do Veículo		Alerta de Software	0	NÃO	-2,4511	-54,7300
	20/08/2024 06:40:24	PA - SANTARÉM - Próx. BR-163	Parada do Veículo		Alerta de Software	0	NÃO	-2,4512	-54,7300
	20/08/2024 06:38:24	PA - SANTARÉM - Próx. BR-163	Parada do Veículo		Alerta de Software	0	NÃO	-2,4512	-54,7300
	20/08/2024 06:36:24	PA - SANTARÉM - Próx. BR-163	Parada do Veículo		Alerta de Software	0	NÃO	-2,4512	-54,7300
	20/08/2024 06:34:24	PA - SANTARÉM - Próx. BR-163	Parada do Veículo		Alerta de Software	0	NÃO	-2,4512	-54,7300
	20/08/2024 06:32:24	PA - SANTARÉM - Próx. BR-163	Parada do Veículo		Alerta de Software	0	NÃO	-2,4512	-54,7300
	20/08/2024 06:30:24	PA - SANTARÉM - Próx. BR-163	Parada do Veículo		Alerta de Software	0	NÃO	-2,4512	-54,7300
	20/08/2024 06:28:24	PA - SANTARÉM - Próx. BR-163	Parada do Veículo		Alerta de Software	0	NÃO	-2,4512	-54,7300
	20/08/2024 06:26:24	PA - SANTARÉM - Próx. BR-163	Parada do Veículo		Alerta de Software	0	NÃO	-2,4512	-54,7300
	20/08/2024 06:24:24	PA - SANTARÉM - Próx. BR-163	Parada do Veículo		Alerta de Software	0	NÃO	-2,4512	-54,7300

RELATÓRIO ANALÍTICO POR VEÍCULO
































Período: 14/08/2024 00:00:00 à 20/08/2024 23:59:59

Identificador: FYW4C38 LUIZ SC R 450 2021

Placa: FYW4C38

- Legenda:**
-  Mensagens enviadas do Veículo (Veículo -> Central)
 -  Mensagens enviadas do Veículo (Controle de Jornada Cliente)
 -  Mensagens enviadas da Central (Central -> Veículo)



Sentido:	Data e Hora:	Localização:	Mensagem:	Modo Emergência	Tipo Mensagem:	Vel. (Km/h)	Log ?	Latitude	Longitude
	20/08/2024 06:22:24	PA - SANTARÉM - Próx. BR-163	Porta do Motorista aberta		Status	0	NÃO	-2,4512	-54,7300
	20/08/2024 06:22:24	PA - SANTARÉM - Próx. BR-163	Parada do Veículo		Alerta de Software	0	NÃO	-2,4512	-54,7300
	20/08/2024 06:20:24	PA - SANTARÉM - Próx. BR-163	Parada do Veículo		Alerta de Software	0	NÃO	-2,4512	-54,7300
	20/08/2024 06:20:24	PA - SANTARÉM - Próx. BR-163	Porta do Motorista aberta		Status	0	NÃO	-2,4512	-54,7300
	20/08/2024 06:18:24	PA - SANTARÉM - Próx. BR-163	Porta do Motorista aberta		Status	0	NÃO	-2,4511	-54,7300
	20/08/2024 06:18:24	PA - SANTARÉM - Próx. BR-163	Parada do Veículo		Alerta de Software	0	NÃO	-2,4511	-54,7300
	20/08/2024 06:16:24	PA - SANTARÉM - Próx. BR-163	Parada do Veículo		Alerta de Software	0	NÃO	-2,4511	-54,7300
	20/08/2024 06:16:24	PA - SANTARÉM - Próx. BR-163	Porta do Motorista aberta		Evento	0	NÃO	-2,4511	-54,7300
	20/08/2024 06:15:38	PA - SANTARÉM - Próx. BR-163	Parada do Veículo		Alerta de Software	0	NÃO	-2,4511	-54,7300
	20/08/2024 06:13:38	PA - SANTARÉM - Próx. BR-163	Parada do Veículo		Alerta de Software	0	NÃO	-2,4511	-54,7300
	20/08/2024 06:11:38	PA - SANTARÉM - Próx. BR-163	Parada do Veículo		Alerta de Software	0	NÃO	-2,4511	-54,7300
	20/08/2024 06:09:38	PA - SANTARÉM - Próx. BR-163	Parada do Veículo		Alerta de Software	0	NÃO	-2,4511	-54,7300
	20/08/2024 06:07:38	PA - SANTARÉM - Próx. BR-163	Parada do Veículo		Alerta de Software	0	NÃO	-2,4511	-54,7300
	20/08/2024 06:05:38	PA - SANTARÉM - Próx. BR-163	Parada do Veículo		Alerta de Software	0	NÃO	-2,4511	-54,7300
	20/08/2024 06:03:38	PA - SANTARÉM - Próx. BR-163	Parada do Veículo		Alerta de Software	0	NÃO	-2,4511	-54,7300
	20/08/2024 06:03:38	PA - SANTARÉM - Próx. BR-163	Entrada em Área de Controle 'SANTAREM - RAO 115KM'		Alerta de Software	0	NÃO	-2,4511	-54,7300
	20/08/2024 06:01:38	PA - SANTARÉM - Próx. BR-163	Parada do Veículo		Alerta de Software	0	NÃO	-2,4511	-54,7300
	20/08/2024 05:59:38	PA - SANTARÉM - Próx. BR-163	Parada do Veículo		Alerta de Software	0	NÃO	-2,4511	-54,7300
	20/08/2024 05:57:38	PA - SANTARÉM - Próx. BR-163	Parada do Veículo		Alerta de Software	0	NÃO	-2,4511	-54,7301
	20/08/2024 05:55:38	PA - SANTARÉM - Próx. BR-163	Parada do Veículo		Alerta de Software	0	NÃO	-2,4511	-54,7301
	20/08/2024 05:53:38	PA - SANTARÉM - Próx. BR-163	Parada do Veículo		Alerta de Software	0	NÃO	-2,4511	-54,7301
	20/08/2024 05:51:38	PA - SANTARÉM - Próx. BR-163	Parada do Veículo		Alerta de Software	0	NÃO	-2,4511	-54,7301
	20/08/2024 05:49:38	PA - SANTARÉM - Próx. BR-163	Parada do Veículo		Alerta de Software	0	NÃO	-2,4511	-54,7301
	20/08/2024 05:47:38	PA - SANTARÉM - Próx. BR-163	Parada do Veículo		Alerta de Software	0	NÃO	-2,4511	-54,7301
	20/08/2024 05:45:38	PA - SANTARÉM - Próx. BR-163	Parada do Veículo		Alerta de Software	0	NÃO	-2,4511	-54,7301
	20/08/2024 05:43:38	PA - SANTARÉM - Próx. BR-163	Parada do Veículo		Alerta de Software	0	NÃO	-2,4511	-54,7301
	20/08/2024 05:41:38	PA - SANTARÉM - Próx. BR-163	Parada do Veículo		Alerta de Software	0	NÃO	-2,4511	-54,7301
	20/08/2024 05:39:38	PA - SANTARÉM - Próx. BR-163	Parada do Veículo		Alerta de Software	0	NÃO	-2,4511	-54,7300
	20/08/2024 05:37:38	PA - SANTARÉM - Próx. BR-163	Parada do Veículo		Alerta de Software	0	NÃO	-2,4512	-54,7300
	20/08/2024 05:35:38	PA - SANTARÉM - Próx. BR-163	Parada do Veículo		Alerta de Software	0	NÃO	-2,4512	-54,7300
	20/08/2024 05:33:38	PA - SANTARÉM - Próx. BR-163	Parada do Veículo		Alerta de Software	0	NÃO	-2,4511	-54,7300
	20/08/2024 05:31:38	PA - SANTARÉM - Próx. BR-163	Parada do Veículo		Alerta de Software	0	NÃO	-2,4511	-54,7300
	20/08/2024 05:29:38	PA - SANTARÉM - Próx. BR-163	Parada do Veículo		Alerta de Software	0	NÃO	-2,4511	-54,7300
	20/08/2024 05:27:38	PA - SANTARÉM - Próx. BR-163	Parada do Veículo		Alerta de Software	0	NÃO	-2,4511	-54,7300
	20/08/2024 05:25:38	PA - SANTARÉM - Próx. BR-163	Parada do Veículo		Alerta de Software	0	NÃO	-2,4512	-54,7300
	20/08/2024 05:23:38	PA - SANTARÉM - Próx. BR-163	Parada do Veículo		Alerta de Software	0	NÃO	-2,4512	-54,7300
	20/08/2024 05:21:38	PA - SANTARÉM - Próx. BR-163	Parada do Veículo		Alerta de Software	0	NÃO	-2,4512	-54,7300

RELATÓRIO ANALÍTICO POR VEÍCULO

















Período: 14/08/2024 00:00:00 à 20/08/2024 23:59:59

Identificador: FYW4C38 LUIZ SC R 450 2021

Placa: FYW4C38

- Legenda:**
-  Mensagens enviadas do Veículo (Veículo -> Central)
 -  Mensagens enviadas do Veículo (Controle de Jornada Cliente)
 -  Mensagens enviadas da Central (Central -> Veículo)



Sentido:	Data e Hora:	Localização:	Mensagem:	Modo Emergência	Tipo Mensagem:	Vel. (Km/h)	Log ?	Latitude	Longitude
	20/08/2024 05:19:38	PA - SANTARÉM - Próx. BR-163	Parada do Veículo		Alerta de Software	0	NÃO	-2,4512	-54,7300
	20/08/2024 05:17:38	PA - SANTARÉM - Próx. BR-163	Parada do Veículo		Alerta de Software	0	NÃO	-2,4512	-54,7300
	20/08/2024 05:15:38	PA - SANTARÉM - Próx. BR-163	Parada do Veículo		Alerta de Software	0	NÃO	-2,4512	-54,7300
	20/08/2024 05:13:38	PA - SANTARÉM - Próx. BR-163	Parada do Veículo		Alerta de Software	0	NÃO	-2,4512	-54,7300
	20/08/2024 05:11:38	PA - SANTARÉM - Próx. BR-163	Parada do Veículo		Alerta de Software	0	NÃO	-2,4512	-54,7300
	20/08/2024 05:09:38	PA - SANTARÉM - Próx. BR-163	Parada do Veículo		Alerta de Software	0	NÃO	-2,4512	-54,7300
	20/08/2024 05:07:38	PA - SANTARÉM - Próx. BR-163	Parada do Veículo		Alerta de Software	0	NÃO	-2,4512	-54,7300
	20/08/2024 05:05:38	PA - SANTARÉM - Próx. BR-163	Parada do Veículo		Alerta de Software	0	NÃO	-2,4512	-54,7300
	20/08/2024 05:03:38	PA - SANTARÉM - Próx. BR-163	Parada do Veículo		Alerta de Software	0	NÃO	-2,4512	-54,7300
	20/08/2024 05:01:38	PA - SANTARÉM - Próx. BR-163	Parada do Veículo		Alerta de Software	0	NÃO	-2,4512	-54,7299
	20/08/2024 04:59:38	PA - SANTARÉM - Próx. BR-163	Parada do Veículo		Alerta de Software	0	NÃO	-2,4512	-54,7299
	20/08/2024 04:57:38	PA - SANTARÉM - Próx. BR-163	Parada do Veículo		Alerta de Software	0	NÃO	-2,4512	-54,7299
	20/08/2024 04:55:38	PA - SANTARÉM - Próx. BR-163	Parada do Veículo		Alerta de Software	0	NÃO	-2,4512	-54,7299
	20/08/2024 04:53:38	PA - SANTARÉM - Próx. BR-163	Parada do Veículo		Alerta de Software	0	NÃO	-2,4512	-54,7299
	20/08/2024 04:51:38	PA - SANTARÉM - Próx. BR-163	Parada do Veículo		Alerta de Software	0	NÃO	-2,4512	-54,7299
	20/08/2024 04:49:38	PA - SANTARÉM - Próx. BR-163	Parada do Veículo		Alerta de Software	0	NÃO	-2,4512	-54,7299
	20/08/2024 04:47:38	PA - SANTARÉM - Próx. BR-163	Parada do Veículo		Alerta de Software	0	NÃO	-2,4512	-54,7300
	20/08/2024 04:45:38	PA - SANTARÉM - Próx. BR-163	Parada do Veículo		Alerta de Software	0	NÃO	-2,4512	-54,7300
	20/08/2024 04:43:38	PA - SANTARÉM - Próx. BR-163	Parada do Veículo		Alerta de Software	0	NÃO	-2,4512	-54,7300
	20/08/2024 04:41:38	PA - SANTARÉM - Próx. BR-163	Parada do Veículo		Alerta de Software	0	NÃO	-2,4512	-54,7300
	20/08/2024 04:39:38	PA - SANTARÉM - Próx. BR-163	Parada do Veículo		Alerta de Software	0	NÃO	-2,4512	-54,7300
	20/08/2024 04:37:38	PA - SANTARÉM - Próx. BR-163	Parada do Veículo		Alerta de Software	0	NÃO	-2,4512	-54,7300
	20/08/2024 04:35:38	PA - SANTARÉM - Próx. BR-163	Parada do Veículo		Alerta de Software	0	NÃO	-2,4512	-54,7300
	20/08/2024 04:33:38	PA - SANTARÉM - Próx. BR-163	Parada do Veículo		Alerta de Software	0	NÃO	-2,4512	-54,7300
	20/08/2024 04:31:38	PA - SANTARÉM - Próx. BR-163	Parada do Veículo		Alerta de Software	0	NÃO	-2,4512	-54,7300
	20/08/2024 04:29:38	PA - SANTARÉM - Próx. BR-163	Parada do Veículo		Alerta de Software	0	NÃO	-2,4512	-54,7300
	20/08/2024 04:27:38	PA - SANTARÉM - Próx. BR-163	Parada do Veículo		Alerta de Software	0	NÃO	-2,4512	-54,7300
	20/08/2024 04:25:38	PA - SANTARÉM - Próx. BR-163	Parada do Veículo		Alerta de Software	0	NÃO	-2,4512	-54,7300
	20/08/2024 04:23:38	PA - SANTARÉM - Próx. BR-163	Parada do Veículo		Alerta de Software	0	NÃO	-2,4512	-54,7300
	20/08/2024 04:21:38	PA - SANTARÉM - Próx. BR-163	Parada do Veículo		Alerta de Software	0	NÃO	-2,4512	-54,7300
	20/08/2024 04:19:38	PA - SANTARÉM - Próx. BR-163	Parada do Veículo		Alerta de Software	0	NÃO	-2,4512	-54,7300
	20/08/2024 04:17:38	PA - SANTARÉM - Próx. BR-163	Parada do Veículo		Alerta de Software	0	NÃO	-2,4512	-54,7300
	20/08/2024 04:15:38	PA - SANTARÉM - Próx. BR-163	Parada do Veículo		Alerta de Software	0	NÃO	-2,4512	-54,7300
	20/08/2024 04:13:38	PA - SANTARÉM - Próx. BR-163	Parada do Veículo		Alerta de Software	0	NÃO	-2,4512	-54,7300
	20/08/2024 04:11:38	PA - SANTARÉM - Próx. BR-163	Parada do Veículo		Alerta de Software	0	NÃO	-2,4512	-54,7300
	20/08/2024 04:09:38	PA - SANTARÉM - Próx. BR-163	Parada do Veículo		Alerta de Software	0	NÃO	-2,4512	-54,7300
	20/08/2024 04:07:38	PA - SANTARÉM - Próx. BR-163	Parada do Veículo		Alerta de Software	0	NÃO	-2,4512	-54,7300

RELATÓRIO ANALÍTICO POR VEÍCULO


































Período: 14/08/2024 00:00:00 à 20/08/2024 23:59:59

Identificador: FYW4C38 LUIZ SC R 450 2021

Placa: FYW4C38

- Legenda:**
-  Mensagens enviadas do Veículo (Veículo -> Central)
 -  Mensagens enviadas do Veículo (Controle de Jornada Cliente)
 -  Mensagens enviadas da Central (Central -> Veículo)






Sentido:	Data e Hora:	Localização:	Mensagem:	Modo Emergência	Tipo Mensagem:	Vel. (Km/h)	Log ?	Latitude	Longitude
	20/08/2024 04:05:38	PA - SANTARÉM - Próx. BR-163	Parada do Veículo		Alerta de Software	0	NÃO	-2,4512	-54,7300
	20/08/2024 04:03:38	PA - SANTARÉM - Próx. BR-163	Parada do Veículo		Alerta de Software	0	NÃO	-2,4512	-54,7300
	20/08/2024 04:01:38	PA - SANTARÉM - Próx. BR-163	Parada do Veículo		Alerta de Software	0	NÃO	-2,4512	-54,7300
	20/08/2024 03:59:38	PA - SANTARÉM - Próx. BR-163	Parada do Veículo		Alerta de Software	0	NÃO	-2,4512	-54,7300
	20/08/2024 03:57:38	PA - SANTARÉM - Próx. BR-163	Parada do Veículo		Alerta de Software	0	NÃO	-2,4512	-54,7300
	20/08/2024 03:55:38	PA - SANTARÉM - Próx. BR-163	Parada do Veículo		Alerta de Software	0	NÃO	-2,4512	-54,7300
	20/08/2024 03:53:38	PA - SANTARÉM - Próx. BR-163	Parada do Veículo		Alerta de Software	0	NÃO	-2,4512	-54,7300
	20/08/2024 03:51:38	PA - SANTARÉM - Próx. BR-163	Parada do Veículo		Alerta de Software	0	NÃO	-2,4512	-54,7300
	20/08/2024 03:49:38	PA - SANTARÉM - Próx. BR-163	Parada do Veículo		Alerta de Software	0	NÃO	-2,4512	-54,7300
	20/08/2024 03:47:38	PA - SANTARÉM - Próx. BR-163	Parada do Veículo		Alerta de Software	0	NÃO	-2,4512	-54,7300
	20/08/2024 03:45:38	PA - SANTARÉM - Próx. BR-163	Parada do Veículo		Alerta de Software	0	NÃO	-2,4512	-54,7300
	20/08/2024 03:43:38	PA - SANTARÉM - Próx. BR-163	Parada do Veículo		Alerta de Software	0	NÃO	-2,4512	-54,7300
	20/08/2024 03:41:38	PA - SANTARÉM - Próx. BR-163	Parada do Veículo		Alerta de Software	0	NÃO	-2,4512	-54,7300
	20/08/2024 03:39:38	PA - SANTARÉM - Próx. BR-163	Parada do Veículo		Alerta de Software	0	NÃO	-2,4512	-54,7300
	20/08/2024 03:37:38	PA - SANTARÉM - Próx. BR-163	Parada do Veículo		Alerta de Software	0	NÃO	-2,4512	-54,7300
	20/08/2024 03:35:38	PA - SANTARÉM - Próx. BR-163	Parada do Veículo		Alerta de Software	0	NÃO	-2,4512	-54,7300
	20/08/2024 03:33:38	PA - SANTARÉM - Próx. BR-163	Parada do Veículo		Alerta de Software	0	NÃO	-2,4512	-54,7300
	20/08/2024 03:31:38	PA - SANTARÉM - Próx. BR-163	Parada do Veículo		Alerta de Software	0	NÃO	-2,4512	-54,7300
	20/08/2024 03:29:38	PA - SANTARÉM - Próx. BR-163	Parada do Veículo		Alerta de Software	0	NÃO	-2,4512	-54,7300
	20/08/2024 03:27:38	PA - SANTARÉM - Próx. BR-163	Parada do Veículo		Alerta de Software	0	NÃO	-2,4512	-54,7300
	20/08/2024 03:25:38	PA - SANTARÉM - Próx. BR-163	Parada do Veículo		Alerta de Software	0	NÃO	-2,4512	-54,7300
	20/08/2024 03:23:38	PA - SANTARÉM - Próx. BR-163	Parada do Veículo		Alerta de Software	0	NÃO	-2,4512	-54,7300
	20/08/2024 03:21:38	PA - SANTARÉM - Próx. BR-163	Parada do Veículo		Alerta de Software	0	NÃO	-2,4512	-54,7300
	20/08/2024 03:19:38	PA - SANTARÉM - Próx. BR-163	Parada do Veículo		Alerta de Software	0	NÃO	-2,4512	-54,7300
	20/08/2024 03:17:38	PA - SANTARÉM - Próx. BR-163	Parada do Veículo		Alerta de Software	0	NÃO	-2,4512	-54,7300
	20/08/2024 03:15:38	PA - SANTARÉM - Próx. BR-163	Parada do Veículo		Alerta de Software	0	NÃO	-2,4512	-54,7299
	20/08/2024 03:13:38	PA - SANTARÉM - Próx. BR-163	Parada do Veículo		Alerta de Software	0	NÃO	-2,4512	-54,7299
	20/08/2024 03:11:38	PA - SANTARÉM - Próx. BR-163	Parada do Veículo		Alerta de Software	0	NÃO	-2,4512	-54,7299
	20/08/2024 03:09:38	PA - SANTARÉM - Próx. BR-163	Parada do Veículo		Alerta de Software	0	NÃO	-2,4512	-54,7300
	20/08/2024 03:07:38	PA - SANTARÉM - Próx. BR-163	Parada do Veículo		Alerta de Software	0	NÃO	-2,4512	-54,7300
	20/08/2024 03:05:38	PA - SANTARÉM - Próx. BR-163	Parada do Veículo		Alerta de Software	0	NÃO	-2,4512	-54,7299
	20/08/2024 03:03:38	PA - SANTARÉM - Próx. BR-163	Parada do Veículo		Alerta de Software	0	NÃO	-2,4512	-54,7299
	20/08/2024 03:01:38	PA - SANTARÉM - Próx. BR-163	Parada do Veículo		Alerta de Software	0	NÃO	-2,4512	-54,7299
	20/08/2024 02:59:38	PA - SANTARÉM - Próx. BR-163	Parada do Veículo		Alerta de Software	0	NÃO	-2,4512	-54,7299
	20/08/2024 02:57:38	PA - SANTARÉM - Próx. BR-163	Parada do Veículo		Alerta de Software	0	NÃO	-2,4512	-54,7299
	20/08/2024 02:55:38	PA - SANTARÉM - Próx. BR-163	Parada do Veículo		Alerta de Software	0	NÃO	-2,4512	-54,7299
	20/08/2024 02:53:38	PA - SANTARÉM - Próx. BR-163	Parada do Veículo		Alerta de Software	0	NÃO	-2,4512	-54,7299

RELATÓRIO ANALÍTICO POR VEÍCULO



Período: 14/08/2024 00:00:00 à 20/08/2024 23:59:59

Identificador: FYW4C38 LUIZ SC R 450 2021

Placa: FYW4C38

- Legenda:**
-  Mensagens enviadas do Veículo (Veículo -> Central)
 -  Mensagens enviadas do Veículo (Controle de Jornada Cliente)
 -  Mensagens enviadas da Central (Central -> Veículo)



Sentido:	Data e Hora:	Localização:	Mensagem:	Modo Emergência	Tipo Mensagem:	Vel. (Km/h)	Log ?	Latitude	Longitude
	20/08/2024 02:51:38	PA - SANTARÉM - Próx. BR-163	Parada do Veículo		Alerta de Software	0	NÃO	-2,4512	-54,7299
	20/08/2024 02:49:38	PA - SANTARÉM - Próx. BR-163	Parada do Veículo		Alerta de Software	0	NÃO	-2,4512	-54,7299
	20/08/2024 02:47:38	PA - SANTARÉM - Próx. BR-163	Parada do Veículo		Alerta de Software	0	NÃO	-2,4512	-54,7299
	20/08/2024 02:45:38	PA - SANTARÉM - Próx. BR-163	Parada do Veículo		Alerta de Software	0	NÃO	-2,4512	-54,7299
	20/08/2024 02:43:38	PA - SANTARÉM - Próx. BR-163	Parada do Veículo		Alerta de Software	0	NÃO	-2,4512	-54,7299
	20/08/2024 02:41:38	PA - SANTARÉM - Próx. BR-163	Parada do Veículo		Alerta de Software	0	NÃO	-2,4512	-54,7299
	20/08/2024 02:39:38	PA - SANTARÉM - Próx. BR-163	Parada do Veículo		Alerta de Software	0	NÃO	-2,4512	-54,7299
	20/08/2024 02:37:38	PA - SANTARÉM - Próx. BR-163	Parada do Veículo		Alerta de Software	0	NÃO	-2,4512	-54,7299
	20/08/2024 02:35:38	PA - SANTARÉM - Próx. BR-163	Parada do Veículo		Alerta de Software	0	NÃO	-2,4512	-54,7299
	20/08/2024 02:33:38	PA - SANTARÉM - Próx. BR-163	Parada do Veículo		Alerta de Software	0	NÃO	-2,4512	-54,7299
	20/08/2024 02:31:38	PA - SANTARÉM - Próx. BR-163	Parada do Veículo		Alerta de Software	0	NÃO	-2,4512	-54,7299
	20/08/2024 02:29:38	PA - SANTARÉM - Próx. BR-163	Parada do Veículo		Alerta de Software	0	NÃO	-2,4512	-54,7299
	20/08/2024 02:27:38	PA - SANTARÉM - Próx. BR-163	Parada do Veículo		Alerta de Software	0	NÃO	-2,4512	-54,7299
	20/08/2024 02:25:38	PA - SANTARÉM - Próx. BR-163	Parada do Veículo		Alerta de Software	0	NÃO	-2,4512	-54,7299
	20/08/2024 02:23:38	PA - SANTARÉM - Próx. BR-163	Parada do Veículo		Alerta de Software	0	NÃO	-2,4512	-54,7300
	20/08/2024 02:21:38	PA - SANTARÉM - Próx. BR-163	Parada do Veículo		Alerta de Software	0	NÃO	-2,4512	-54,7300
	20/08/2024 02:19:38	PA - SANTARÉM - Próx. BR-163	Parada do Veículo		Alerta de Software	0	NÃO	-2,4512	-54,7300
	20/08/2024 02:17:38	PA - SANTARÉM - Próx. BR-163	Parada do Veículo		Alerta de Software	0	NÃO	-2,4511	-54,7300
	20/08/2024 02:15:38	PA - SANTARÉM - Próx. BR-163	Parada do Veículo		Alerta de Software	0	NÃO	-2,4511	-54,7300
	20/08/2024 02:13:38	PA - SANTARÉM - Próx. BR-163	Parada do Veículo		Alerta de Software	0	NÃO	-2,4511	-54,7300
	20/08/2024 02:11:38	PA - SANTARÉM - Próx. BR-163	Parada do Veículo		Alerta de Software	0	NÃO	-2,4511	-54,7300
	20/08/2024 02:09:38	PA - SANTARÉM - Próx. BR-163	Parada do Veículo		Alerta de Software	0	NÃO	-2,4511	-54,7300
	20/08/2024 02:07:38	PA - SANTARÉM - Próx. BR-163	Parada do Veículo		Alerta de Software	0	NÃO	-2,4511	-54,7300
	20/08/2024 02:05:38	PA - SANTARÉM - Próx. BR-163	Parada do Veículo		Alerta de Software	0	NÃO	-2,4511	-54,7300
	20/08/2024 02:03:38	PA - SANTARÉM - Próx. BR-163	Parada do Veículo		Alerta de Software	0	NÃO	-2,4511	-54,7300
	20/08/2024 02:01:38	PA - SANTARÉM - Próx. BR-163	Parada do Veículo		Alerta de Software	0	NÃO	-2,4511	-54,7300
	20/08/2024 01:59:38	PA - SANTARÉM - Próx. BR-163	Parada do Veículo		Alerta de Software	0	NÃO	-2,4511	-54,7300
	20/08/2024 01:57:38	PA - SANTARÉM - Próx. BR-163	Parada do Veículo		Alerta de Software	0	NÃO	-2,4511	-54,7300
	20/08/2024 01:55:38	PA - SANTARÉM - Próx. BR-163	Parada do Veículo		Alerta de Software	0	NÃO	-2,4511	-54,7300
	20/08/2024 01:53:38	PA - SANTARÉM - Próx. BR-163	Parada do Veículo		Alerta de Software	0	NÃO	-2,4511	-54,7300
	20/08/2024 01:51:38	PA - SANTARÉM - Próx. BR-163	Parada do Veículo		Alerta de Software	0	NÃO	-2,4511	-54,7300
	20/08/2024 01:49:38	PA - SANTARÉM - Próx. BR-163	Parada do Veículo		Alerta de Software	0	NÃO	-2,4511	-54,7299
	20/08/2024 01:47:38	PA - SANTARÉM - Próx. BR-163	Parada do Veículo		Alerta de Software	0	NÃO	-2,4511	-54,7299
	20/08/2024 01:45:38	PA - SANTARÉM - Próx. BR-163	Parada do Veículo		Alerta de Software	0	NÃO	-2,4511	-54,7299
	20/08/2024 01:43:38	PA - SANTARÉM - Próx. BR-163	Parada do Veículo		Alerta de Software	0	NÃO	-2,4511	-54,7299
	20/08/2024 01:41:38	PA - SANTARÉM - Próx. BR-163	Parada do Veículo		Alerta de Software	0	NÃO	-2,4511	-54,7299
	20/08/2024 01:39:38	PA - SANTARÉM - Próx. BR-163	Parada do Veículo		Alerta de Software	0	NÃO	-2,4511	-54,7299

RELATÓRIO ANALÍTICO POR VEÍCULO


































Período: 14/08/2024 00:00:00 à 20/08/2024 23:59:59

Identificador: FYW4C38 LUIZ SC R 450 2021

Placa: FYW4C38

- Legenda:**
-  Mensagens enviadas do Veículo (Veículo -> Central)
 -  Mensagens enviadas do Veículo (Controle de Jornada Cliente)
 -  Mensagens enviadas da Central (Central -> Veículo)



Sentido:	Data e Hora:	Localização:	Mensagem:	Modo Emergência	Tipo Mensagem:	Vel. (Km/h)	Log ?	Latitude	Longitude
	20/08/2024 01:37:38	PA - SANTARÉM - Próx. BR-163	Parada do Veículo		Alerta de Software	0	NÃO	-2,4511	-54,7299
	20/08/2024 01:35:38	PA - SANTARÉM - Próx. BR-163	Parada do Veículo		Alerta de Software	0	NÃO	-2,4511	-54,7300
	20/08/2024 01:33:38	PA - SANTARÉM - Próx. BR-163	Parada do Veículo		Alerta de Software	0	NÃO	-2,4511	-54,7300
	20/08/2024 01:31:38	PA - SANTARÉM - Próx. BR-163	Parada do Veículo		Alerta de Software	0	NÃO	-2,4511	-54,7300
	20/08/2024 01:29:38	PA - SANTARÉM - Próx. BR-163	Parada do Veículo		Alerta de Software	0	NÃO	-2,4511	-54,7300
	20/08/2024 01:27:38	PA - SANTARÉM - Próx. BR-163	Parada do Veículo		Alerta de Software	0	NÃO	-2,4511	-54,7299
	20/08/2024 01:25:38	PA - SANTARÉM - Próx. BR-163	Parada do Veículo		Alerta de Software	0	NÃO	-2,4511	-54,7299
	20/08/2024 01:23:38	PA - SANTARÉM - Próx. BR-163	Parada do Veículo		Alerta de Software	0	NÃO	-2,4511	-54,7299
	20/08/2024 01:21:38	PA - SANTARÉM - Próx. BR-163	Parada do Veículo		Alerta de Software	0	NÃO	-2,4511	-54,7299
	20/08/2024 01:19:38	PA - SANTARÉM - Próx. BR-163	Parada do Veículo		Alerta de Software	0	NÃO	-2,4511	-54,7299
	20/08/2024 01:17:38	PA - SANTARÉM - Próx. BR-163	Parada do Veículo		Alerta de Software	0	NÃO	-2,4511	-54,7299
	20/08/2024 01:15:38	PA - SANTARÉM - Próx. BR-163	Parada do Veículo		Alerta de Software	0	NÃO	-2,4512	-54,7299
	20/08/2024 01:13:38	PA - SANTARÉM - Próx. BR-163	Parada do Veículo		Alerta de Software	0	NÃO	-2,4512	-54,7299
	20/08/2024 01:11:38	PA - SANTARÉM - Próx. BR-163	Parada do Veículo		Alerta de Software	0	NÃO	-2,4512	-54,7299
	20/08/2024 01:09:38	PA - SANTARÉM - Próx. BR-163	Parada do Veículo		Alerta de Software	0	NÃO	-2,4512	-54,7299
	20/08/2024 01:07:38	PA - SANTARÉM - Próx. BR-163	Parada do Veículo		Alerta de Software	0	NÃO	-2,4512	-54,7299
	20/08/2024 01:05:38	PA - SANTARÉM - Próx. BR-163	Parada do Veículo		Alerta de Software	0	NÃO	-2,4512	-54,7299
	20/08/2024 01:03:38	PA - SANTARÉM - Próx. BR-163	Parada do Veículo		Alerta de Software	0	NÃO	-2,4512	-54,7299
	20/08/2024 01:01:38	PA - SANTARÉM - Próx. BR-163	Parada do Veículo		Alerta de Software	0	NÃO	-2,4512	-54,7300
	20/08/2024 00:59:38	PA - SANTARÉM - Próx. BR-163	Parada do Veículo		Alerta de Software	0	NÃO	-2,4512	-54,7300
	20/08/2024 00:57:38	PA - SANTARÉM - Próx. BR-163	Parada do Veículo		Alerta de Software	0	NÃO	-2,4512	-54,7300
	20/08/2024 00:55:38	PA - SANTARÉM - Próx. BR-163	Parada do Veículo		Alerta de Software	0	NÃO	-2,4512	-54,7300
	20/08/2024 00:53:38	PA - SANTARÉM - Próx. BR-163	Parada do Veículo		Alerta de Software	0	NÃO	-2,4512	-54,7300
	20/08/2024 00:51:38	PA - SANTARÉM - Próx. BR-163	Parada do Veículo		Alerta de Software	0	NÃO	-2,4512	-54,7300
	20/08/2024 00:49:38	PA - SANTARÉM - Próx. BR-163	Parada do Veículo		Alerta de Software	0	NÃO	-2,4512	-54,7299
	20/08/2024 00:47:38	PA - SANTARÉM - Próx. BR-163	Parada do Veículo		Alerta de Software	0	NÃO	-2,4512	-54,7299
	20/08/2024 00:45:38	PA - SANTARÉM - Próx. BR-163	Parada do Veículo		Alerta de Software	0	NÃO	-2,4511	-54,7299
	20/08/2024 00:43:38	PA - SANTARÉM - Próx. BR-163	Parada do Veículo		Alerta de Software	0	NÃO	-2,4511	-54,7299
	20/08/2024 00:41:38	PA - SANTARÉM - Próx. BR-163	Parada do Veículo		Alerta de Software	0	NÃO	-2,4511	-54,7299
	20/08/2024 00:39:38	PA - SANTARÉM - Próx. BR-163	Parada do Veículo		Alerta de Software	0	NÃO	-2,4511	-54,7299
	20/08/2024 00:37:38	PA - SANTARÉM - Próx. BR-163	Parada do Veículo		Alerta de Software	0	NÃO	-2,4511	-54,7299
	20/08/2024 00:35:38	PA - SANTARÉM - Próx. BR-163	Parada do Veículo		Alerta de Software	0	NÃO	-2,4511	-54,7299
	20/08/2024 00:33:38	PA - SANTARÉM - Próx. BR-163	Parada do Veículo		Alerta de Software	0	NÃO	-2,4511	-54,7299
	20/08/2024 00:31:38	PA - SANTARÉM - Próx. BR-163	Parada do Veículo		Alerta de Software	0	NÃO	-2,4511	-54,7299
	20/08/2024 00:29:38	PA - SANTARÉM - Próx. BR-163	Parada do Veículo		Alerta de Software	0	NÃO	-2,4511	-54,7299
	20/08/2024 00:27:38	PA - SANTARÉM - Próx. BR-163	Parada do Veículo		Alerta de Software	0	NÃO	-2,4512	-54,7299
	20/08/2024 00:25:38	PA - SANTARÉM - Próx. BR-163	Parada do Veículo		Alerta de Software	0	NÃO	-2,4512	-54,7299

RELATÓRIO ANALÍTICO POR VEÍCULO



























Período: 14/08/2024 00:00:00 à 20/08/2024 23:59:59

Identificador: FYW4C38 LUIZ SC R 450 2021

Placa: FYW4C38

- Legenda:**
-  Mensagens enviadas do Veículo (Veículo -> Central)
 -  Mensagens enviadas do Veículo (Controle de Jornada Cliente)
 -  Mensagens enviadas da Central (Central -> Veículo)



Sentido:	Data e Hora:	Localização:	Mensagem:	Modo Emergência	Tipo Mensagem:	Vel. (Km/h)	Log ?	Latitude	Longitude
	20/08/2024 00:23:38	PA - SANTARÉM - Próx. BR-163	Parada do Veículo		Alerta de Software	0	NÃO	-2,4512	-54,7299
	20/08/2024 00:21:38	PA - SANTARÉM - Próx. BR-163	Parada do Veículo		Alerta de Software	0	NÃO	-2,4512	-54,7299
	20/08/2024 00:19:38	PA - SANTARÉM - Próx. BR-163	Parada do Veículo		Alerta de Software	0	NÃO	-2,4512	-54,7299
	20/08/2024 00:17:38	PA - SANTARÉM - Próx. BR-163	Parada do Veículo		Alerta de Software	0	NÃO	-2,4512	-54,7299
	20/08/2024 00:15:38	PA - SANTARÉM - Próx. BR-163	Parada do Veículo		Alerta de Software	0	NÃO	-2,4512	-54,7299
	20/08/2024 00:13:38	PA - SANTARÉM - Próx. BR-163	Parada do Veículo		Alerta de Software	0	NÃO	-2,4512	-54,7299
	20/08/2024 00:11:38	PA - SANTARÉM - Próx. BR-163	Parada do Veículo		Alerta de Software	0	NÃO	-2,4512	-54,7299
	20/08/2024 00:09:38	PA - SANTARÉM - Próx. BR-163	Parada do Veículo		Alerta de Software	0	NÃO	-2,4512	-54,7299
	20/08/2024 00:07:38	PA - SANTARÉM - Próx. BR-163	Parada do Veículo		Alerta de Software	0	NÃO	-2,4512	-54,7299
	20/08/2024 00:05:38	PA - SANTARÉM - Próx. BR-163	Parada do Veículo		Alerta de Software	0	NÃO	-2,4512	-54,7299
	20/08/2024 00:03:38	PA - SANTARÉM - Próx. BR-163	Parada do Veículo		Alerta de Software	0	NÃO	-2,4512	-54,7299
	20/08/2024 00:01:38	PA - SANTARÉM - Próx. BR-163	Parada do Veículo		Alerta de Software	0	NÃO	-2,4512	-54,7299
	19/08/2024 23:59:38	PA - SANTARÉM - Próx. BR-163	Parada do Veículo		Alerta de Software	0	NÃO	-2,4512	-54,7299
	19/08/2024 23:57:38	PA - SANTARÉM - Próx. BR-163	Parada do Veículo		Alerta de Software	0	NÃO	-2,4512	-54,7299
	19/08/2024 23:55:38	PA - SANTARÉM - Próx. BR-163	Parada do Veículo		Alerta de Software	0	NÃO	-2,4512	-54,7299
	19/08/2024 23:53:38	PA - SANTARÉM - Próx. BR-163	Parada do Veículo		Alerta de Software	0	NÃO	-2,4512	-54,7299
	19/08/2024 23:51:38	PA - SANTARÉM - Próx. BR-163	Parada do Veículo		Alerta de Software	0	NÃO	-2,4512	-54,7299
	19/08/2024 23:49:38	PA - SANTARÉM - Próx. BR-163	Parada do Veículo		Alerta de Software	0	NÃO	-2,4512	-54,7299
	19/08/2024 23:47:38	PA - SANTARÉM - Próx. BR-163	Parada do Veículo		Alerta de Software	0	NÃO	-2,4512	-54,7299
	19/08/2024 23:45:38	PA - SANTARÉM - Próx. BR-163	Parada do Veículo		Alerta de Software	0	NÃO	-2,4512	-54,7299
	19/08/2024 23:43:38	PA - SANTARÉM - Próx. BR-163	Parada do Veículo		Alerta de Software	0	NÃO	-2,4512	-54,7299
	19/08/2024 23:41:38	PA - SANTARÉM - Próx. BR-163	Parada do Veículo		Alerta de Software	0	NÃO	-2,4512	-54,7299
	19/08/2024 23:39:38	PA - SANTARÉM - Próx. BR-163	Parada do Veículo		Alerta de Software	0	NÃO	-2,4512	-54,7299
	19/08/2024 23:37:38	PA - SANTARÉM - Próx. BR-163	Parada do Veículo		Alerta de Software	0	NÃO	-2,4512	-54,7299
	19/08/2024 23:35:38	PA - SANTARÉM - Próx. BR-163	Parada do Veículo		Alerta de Software	0	NÃO	-2,4512	-54,7299
	19/08/2024 23:33:38	PA - SANTARÉM - Próx. BR-163	Parada do Veículo		Alerta de Software	0	NÃO	-2,4512	-54,7299
	19/08/2024 23:31:38	PA - SANTARÉM - Próx. BR-163	Parada do Veículo		Alerta de Software	0	NÃO	-2,4512	-54,7299
	19/08/2024 23:29:38	PA - SANTARÉM - Próx. BR-163	Parada do Veículo		Alerta de Software	0	NÃO	-2,4511	-54,7299
	19/08/2024 23:27:38	PA - SANTARÉM - Próx. BR-163	Parada do Veículo		Alerta de Software	0	NÃO	-2,4511	-54,7300
	19/08/2024 23:25:38	PA - SANTARÉM - Próx. BR-163	Parada do Veículo		Alerta de Software	0	NÃO	-2,4511	-54,7300
	19/08/2024 23:23:38	PA - SANTARÉM - Próx. BR-163	Parada do Veículo		Alerta de Software	0	NÃO	-2,4511	-54,7300
	19/08/2024 23:21:38	PA - SANTARÉM - Próx. BR-163	Parada do Veículo		Alerta de Software	0	NÃO	-2,4511	-54,7300
	19/08/2024 23:19:38	PA - SANTARÉM - Próx. BR-163	Parada do Veículo		Alerta de Software	0	NÃO	-2,4511	-54,7300
	19/08/2024 23:17:38	PA - SANTARÉM - Próx. BR-163	Parada do Veículo		Alerta de Software	0	NÃO	-2,4511	-54,7300
	19/08/2024 23:15:38	PA - SANTARÉM - Próx. BR-163	Parada do Veículo		Alerta de Software	0	NÃO	-2,4511	-54,7300
	19/08/2024 23:13:38	PA - SANTARÉM - Próx. BR-163	Parada do Veículo		Alerta de Software	0	NÃO	-2,4511	-54,7300
	19/08/2024 23:11:38	PA - SANTARÉM - Próx. BR-163	Parada do Veículo		Alerta de Software	0	NÃO	-2,4511	-54,7300

RELATÓRIO ANALÍTICO POR VEÍCULO


































Período: 14/08/2024 00:00:00 à 20/08/2024 23:59:59

Identificador: FYW4C38 LUIZ SC R 450 2021

Placa: FYW4C38

- Legenda:**
-  Mensagens enviadas do Veículo (Veículo -> Central)
 -  Mensagens enviadas do Veículo (Controle de Jornada Cliente)
 -  Mensagens enviadas da Central (Central -> Veículo)



Sentido:	Data e Hora:	Localização:	Mensagem:	Modo Emergência	Tipo Mensagem:	Vel. (Km/h)	Log ?	Latitude	Longitude
	19/08/2024 23:09:38	PA - SANTARÉM - Próx. BR-163	Parada do Veículo		Alerta de Software	0	NÃO	-2,4511	-54,7300
	19/08/2024 23:07:38	PA - SANTARÉM - Próx. BR-163	Parada do Veículo		Alerta de Software	0	NÃO	-2,4511	-54,7300
	19/08/2024 23:05:38	PA - SANTARÉM - Próx. BR-163	Parada do Veículo		Alerta de Software	0	NÃO	-2,4511	-54,7300
	19/08/2024 23:03:38	PA - SANTARÉM - Próx. BR-163	Parada do Veículo		Alerta de Software	0	NÃO	-2,4511	-54,7300
	19/08/2024 23:01:38	PA - SANTARÉM - Próx. BR-163	Parada do Veículo		Alerta de Software	0	NÃO	-2,4511	-54,7300
	19/08/2024 22:59:38	PA - SANTARÉM - Próx. BR-163	Parada do Veículo		Alerta de Software	0	NÃO	-2,4511	-54,7300
	19/08/2024 22:57:38	PA - SANTARÉM - Próx. BR-163	Parada do Veículo		Alerta de Software	0	NÃO	-2,4511	-54,7300
	19/08/2024 22:55:38	PA - SANTARÉM - Próx. BR-163	Parada do Veículo		Alerta de Software	0	NÃO	-2,4511	-54,7300
	19/08/2024 22:53:38	PA - SANTARÉM - Próx. BR-163	Parada do Veículo		Alerta de Software	0	NÃO	-2,4511	-54,7300
	19/08/2024 22:51:38	PA - SANTARÉM - Próx. BR-163	Parada do Veículo		Alerta de Software	0	NÃO	-2,4511	-54,7300
	19/08/2024 22:49:38	PA - SANTARÉM - Próx. BR-163	Parada do Veículo		Alerta de Software	0	NÃO	-2,4511	-54,7300
	19/08/2024 22:47:38	PA - SANTARÉM - Próx. BR-163	Parada do Veículo		Alerta de Software	0	NÃO	-2,4511	-54,7300
	19/08/2024 22:45:38	PA - SANTARÉM - Próx. BR-163	Parada do Veículo		Alerta de Software	0	NÃO	-2,4511	-54,7300
	19/08/2024 22:43:38	PA - SANTARÉM - Próx. BR-163	Parada do Veículo		Alerta de Software	0	NÃO	-2,4511	-54,7300
	19/08/2024 22:41:38	PA - SANTARÉM - Próx. BR-163	Parada do Veículo		Alerta de Software	0	NÃO	-2,4511	-54,7300
	19/08/2024 22:39:38	PA - SANTARÉM - Próx. BR-163	Parada do Veículo		Alerta de Software	0	NÃO	-2,4511	-54,7300
	19/08/2024 22:37:38	PA - SANTARÉM - Próx. BR-163	Parada do Veículo		Alerta de Software	0	NÃO	-2,4511	-54,7300
	19/08/2024 22:35:38	PA - SANTARÉM - Próx. BR-163	Parada do Veículo		Alerta de Software	0	NÃO	-2,4511	-54,7300
	19/08/2024 22:33:38	PA - SANTARÉM - Próx. BR-163	Parada do Veículo		Alerta de Software	0	NÃO	-2,4511	-54,7300
	19/08/2024 22:31:38	PA - SANTARÉM - Próx. BR-163	Parada do Veículo		Alerta de Software	0	NÃO	-2,4511	-54,7300
	19/08/2024 22:29:38	PA - SANTARÉM - Próx. BR-163	Parada do Veículo		Alerta de Software	0	NÃO	-2,4511	-54,7299
	19/08/2024 22:27:38	PA - SANTARÉM - Próx. BR-163	Parada do Veículo		Alerta de Software	0	NÃO	-2,4511	-54,7300
	19/08/2024 22:25:38	PA - SANTARÉM - Próx. BR-163	Parada do Veículo		Alerta de Software	0	NÃO	-2,4511	-54,7300
	19/08/2024 22:23:38	PA - SANTARÉM - Próx. BR-163	Parada do Veículo		Alerta de Software	0	NÃO	-2,4511	-54,7300
	19/08/2024 22:21:38	PA - SANTARÉM - Próx. BR-163	Parada do Veículo		Alerta de Software	0	NÃO	-2,4511	-54,7299
	19/08/2024 22:19:38	PA - SANTARÉM - Próx. BR-163	Parada do Veículo		Alerta de Software	0	NÃO	-2,4511	-54,7299
	19/08/2024 22:17:38	PA - SANTARÉM - Próx. BR-163	Parada do Veículo		Alerta de Software	0	NÃO	-2,4511	-54,7299
	19/08/2024 22:15:38	PA - SANTARÉM - Próx. BR-163	Parada do Veículo		Alerta de Software	0	NÃO	-2,4511	-54,7299
	19/08/2024 22:13:38	PA - SANTARÉM - Próx. BR-163	Parada do Veículo		Alerta de Software	0	NÃO	-2,4511	-54,7300
	19/08/2024 22:11:38	PA - SANTARÉM - Próx. BR-163	Parada do Veículo		Alerta de Software	0	NÃO	-2,4511	-54,7300
	19/08/2024 22:09:38	PA - SANTARÉM - Próx. BR-163	Parada do Veículo		Alerta de Software	0	NÃO	-2,4511	-54,7300
	19/08/2024 22:07:38	PA - SANTARÉM - Próx. BR-163	Parada do Veículo		Alerta de Software	0	NÃO	-2,4511	-54,7300
	19/08/2024 22:05:38	PA - SANTARÉM - Próx. BR-163	Parada do Veículo		Alerta de Software	0	NÃO	-2,4511	-54,7300
	19/08/2024 22:04:29	PA - SANTARÉM - Próx. BR-163	Parada do Veículo		Alerta de Software	0	NÃO	-2,4511	-54,7300
	19/08/2024 22:04:29	PA - SANTARÉM - Próx. BR-163	Ignição desligada		Evento	0	NÃO	-2,4511	-54,7300
	19/08/2024 22:03:38	PA - SANTARÉM - Próx. BR-163	Parada do Veículo		Alerta de Software	0	NÃO	-2,4511	-54,7300
	19/08/2024 22:03:38	PA - SANTARÉM - Próx. BR-163	Ignição ligada		Status	0	NÃO	-2,4511	-54,7300

RELATÓRIO ANALÍTICO POR VEÍCULO















Período: 14/08/2024 00:00:00 à 20/08/2024 23:59:59

Identificador: FYW4C38 LUIZ SC R 450 2021

Placa: FYW4C38

- Legenda:**
-  Mensagens enviadas do Veículo (Veículo -> Central)
 -  Mensagens enviadas do Veículo (Controle de Jornada Cliente)
 -  Mensagens enviadas da Central (Central -> Veículo)



Sentido:	Data e Hora:	Localização:	Mensagem:	Modo Emergência	Tipo Mensagem:	Vel. (Km/h)	Log ?	Latitude	Longitude
	19/08/2024 22:03:34	PA - SANTARÉM - Próx. BR-163	Ignição ligada		Evento	0	NÃO	-2,4511	-54,7300
	19/08/2024 22:01:38	PA - SANTARÉM - Próx. BR-163	Parada do Veículo		Alerta de Software	0	NÃO	-2,4511	-54,7300
	19/08/2024 22:01:38	PA - SANTARÉM - Próx. BR-163	Porta do Motorista aberta		Evento	0	NÃO	-2,4511	-54,7300
	19/08/2024 22:00:40	PA - SANTARÉM - Próx. BR-163	Parada do Veículo		Alerta de Software	0	NÃO	-2,4511	-54,7300
	19/08/2024 21:58:40	PA - SANTARÉM - Próx. BR-163	Parada do Veículo		Alerta de Software	0	NÃO	-2,4511	-54,7300
	19/08/2024 21:56:40	PA - SANTARÉM - Próx. BR-163	Parada do Veículo		Alerta de Software	0	NÃO	-2,4511	-54,7300
	19/08/2024 21:54:40	PA - SANTARÉM - Próx. BR-163	Parada do Veículo		Alerta de Software	0	NÃO	-2,4511	-54,7300
	19/08/2024 21:52:40	PA - SANTARÉM - Próx. BR-163	Parada do Veículo		Alerta de Software	0	NÃO	-2,4511	-54,7300
	19/08/2024 21:50:40	PA - SANTARÉM - Próx. BR-163	Parada do Veículo		Alerta de Software	0	NÃO	-2,4511	-54,7299
	19/08/2024 21:48:40	PA - SANTARÉM - Próx. BR-163	Parada do Veículo		Alerta de Software	0	NÃO	-2,4511	-54,7299
	19/08/2024 21:46:40	PA - SANTARÉM - Próx. BR-163	Parada do Veículo		Alerta de Software	0	NÃO	-2,4511	-54,7299
	19/08/2024 21:44:40	PA - SANTARÉM - Próx. BR-163	Parada do Veículo		Alerta de Software	0	NÃO	-2,4511	-54,7299
	19/08/2024 21:42:40	PA - SANTARÉM - Próx. BR-163	Porta do Motorista aberta		Status	0	NÃO	-2,4511	-54,7299
	19/08/2024 21:42:40	PA - SANTARÉM - Próx. BR-163	Parada do Veículo		Alerta de Software	0	NÃO	-2,4511	-54,7299
	19/08/2024 21:40:40	PA - SANTARÉM - Próx. BR-163	Parada do Veículo		Alerta de Software	0	NÃO	-2,4511	-54,7299
	19/08/2024 21:40:40	PA - SANTARÉM - Próx. BR-163	Porta do Motorista aberta		Status	0	NÃO	-2,4511	-54,7299
	19/08/2024 21:38:40	PA - SANTARÉM - Próx. BR-163	Porta do Motorista aberta		Status	0	NÃO	-2,4511	-54,7299
	19/08/2024 21:38:40	PA - SANTARÉM - Próx. BR-163	Parada do Veículo		Alerta de Software	0	NÃO	-2,4511	-54,7299
	19/08/2024 21:36:40	PA - SANTARÉM - Próx. BR-163	Parada do Veículo		Alerta de Software	0	NÃO	-2,4511	-54,7299
	19/08/2024 21:36:40	PA - SANTARÉM - Próx. BR-163	Porta do Motorista aberta		Evento	0	NÃO	-2,4511	-54,7299
	19/08/2024 21:35:30	PA - SANTARÉM - Próx. BR-163	Parada do Veículo		Alerta de Software	0	NÃO	-2,4511	-54,7299
	19/08/2024 21:33:30	PA - SANTARÉM - Próx. BR-163	Parada do Veículo		Alerta de Software	0	NÃO	-2,4511	-54,7299
	19/08/2024 21:31:30	PA - SANTARÉM - Próx. BR-163	Parada do Veículo		Alerta de Software	0	NÃO	-2,4511	-54,7299
	19/08/2024 21:29:30	PA - SANTARÉM - Próx. BR-163	Parada do Veículo		Alerta de Software	0	NÃO	-2,4511	-54,7299
	19/08/2024 21:27:30	PA - SANTARÉM - Próx. BR-163	Parada do Veículo		Alerta de Software	0	NÃO	-2,4511	-54,7299
	19/08/2024 21:25:30	PA - SANTARÉM - Próx. BR-163	Parada do Veículo		Alerta de Software	0	NÃO	-2,4511	-54,7299
	19/08/2024 21:23:30	PA - SANTARÉM - Próx. BR-163	Parada do Veículo		Alerta de Software	0	NÃO	-2,4511	-54,7299
	19/08/2024 21:21:30	PA - SANTARÉM - Próx. BR-163	Parada do Veículo		Alerta de Software	0	NÃO	-2,4511	-54,7299
	19/08/2024 21:19:30	PA - SANTARÉM - Próx. BR-163	Parada do Veículo		Alerta de Software	0	NÃO	-2,4511	-54,7300
	19/08/2024 21:17:30	PA - SANTARÉM - Próx. BR-163	Parada do Veículo		Alerta de Software	0	NÃO	-2,4511	-54,7300
	19/08/2024 21:15:30	PA - SANTARÉM - Próx. BR-163	Parada do Veículo		Alerta de Software	0	NÃO	-2,4511	-54,7300
	19/08/2024 21:13:30	PA - SANTARÉM - Próx. BR-163	Parada do Veículo		Alerta de Software	0	NÃO	-2,4511	-54,7300
	19/08/2024 21:11:30	PA - SANTARÉM - Próx. BR-163	Parada do Veículo		Alerta de Software	0	NÃO	-2,4511	-54,7300
	19/08/2024 21:09:30	PA - SANTARÉM - Próx. BR-163	Parada do Veículo		Alerta de Software	0	NÃO	-2,4511	-54,7300
	19/08/2024 21:07:30	PA - SANTARÉM - Próx. BR-163	Parada do Veículo		Alerta de Software	0	NÃO	-2,4511	-54,7300
	19/08/2024 21:05:30	PA - SANTARÉM - Próx. BR-163	Parada do Veículo		Alerta de Software	0	NÃO	-2,4511	-54,7299
	19/08/2024 21:03:30	PA - SANTARÉM - Próx. BR-163	Parada do Veículo		Alerta de Software	0	NÃO	-2,4511	-54,7300

RELATÓRIO ANALÍTICO POR VEÍCULO






































Período: 14/08/2024 00:00:00 à 20/08/2024 23:59:59

Identificador: FYW4C38 LUIZ SC R 450 2021

Placa: FYW4C38

- Legenda:**
-  Mensagens enviadas do Veículo (Veículo -> Central)
 -  Mensagens enviadas do Veículo (Controle de Jornada Cliente)
 -  Mensagens enviadas da Central (Central -> Veículo)



Sentido:	Data e Hora:	Localização:	Mensagem:	Modo Emergência	Tipo Mensagem:	Vel. (Km/h)	Log ?	Latitude	Longitude
	19/08/2024 21:01:30	PA - SANTARÉM - Próx. BR-163	Parada do Veículo		Alerta de Software	0	NÃO	-2,4511	-54,7300
	19/08/2024 20:59:30	PA - SANTARÉM - Próx. BR-163	Parada do Veículo		Alerta de Software	0	NÃO	-2,4511	-54,7300
	19/08/2024 20:57:30	PA - SANTARÉM - Próx. BR-163	Parada do Veículo		Alerta de Software	0	NÃO	-2,4511	-54,7300
	19/08/2024 20:55:30	PA - SANTARÉM - Próx. BR-163	Parada do Veículo		Alerta de Software	0	NÃO	-2,4511	-54,7300
	19/08/2024 20:53:30	PA - SANTARÉM - Próx. BR-163	Parada do Veículo		Alerta de Software	0	NÃO	-2,4511	-54,7300
	19/08/2024 20:51:30	PA - SANTARÉM - Próx. BR-163	Parada do Veículo		Alerta de Software	0	NÃO	-2,4511	-54,7300
	19/08/2024 20:49:30	PA - SANTARÉM - Próx. BR-163	Parada do Veículo		Alerta de Software	0	NÃO	-2,4511	-54,7300
	19/08/2024 20:47:30	PA - SANTARÉM - Próx. BR-163	Parada do Veículo		Alerta de Software	0	NÃO	-2,4511	-54,7300
	19/08/2024 20:45:30	PA - SANTARÉM - Próx. BR-163	Parada do Veículo		Alerta de Software	0	NÃO	-2,4511	-54,7300
	19/08/2024 20:43:30	PA - SANTARÉM - Próx. BR-163	Parada do Veículo		Alerta de Software	0	NÃO	-2,4511	-54,7299
	19/08/2024 20:41:30	PA - SANTARÉM - Próx. BR-163	Parada do Veículo		Alerta de Software	0	NÃO	-2,4511	-54,7299
	19/08/2024 20:39:30	PA - SANTARÉM - Próx. BR-163	Parada do Veículo		Alerta de Software	0	NÃO	-2,4511	-54,7299
	19/08/2024 20:37:30	PA - SANTARÉM - Próx. BR-163	Parada do Veículo		Alerta de Software	0	NÃO	-2,4511	-54,7299
	19/08/2024 20:35:30	PA - SANTARÉM - Próx. BR-163	Parada do Veículo		Alerta de Software	0	NÃO	-2,4511	-54,7299
	19/08/2024 20:33:30	PA - SANTARÉM - Próx. BR-163	Parada do Veículo		Alerta de Software	0	NÃO	-2,4511	-54,7299
	19/08/2024 20:31:30	PA - SANTARÉM - Próx. BR-163	Parada do Veículo		Alerta de Software	0	NÃO	-2,4511	-54,7299
	19/08/2024 20:29:30	PA - SANTARÉM - Próx. BR-163	Parada do Veículo		Alerta de Software	0	NÃO	-2,4511	-54,7299
	19/08/2024 20:27:30	PA - SANTARÉM - Próx. BR-163	Parada do Veículo		Alerta de Software	0	NÃO	-2,4511	-54,7299
	19/08/2024 20:25:30	PA - SANTARÉM - Próx. BR-163	Parada do Veículo		Alerta de Software	0	NÃO	-2,4511	-54,7299
	19/08/2024 20:25:30	PA - SANTARÉM - Próx. BR-163	Porta do Carona aberta		Evento	0	NÃO	-2,4511	-54,7299
	19/08/2024 20:25:15	PA - SANTARÉM - Próx. BR-163	Parada do Veículo		Alerta de Software	0	NÃO	-2,4511	-54,7299
	19/08/2024 20:23:15	PA - SANTARÉM - Próx. BR-163	Parada do Veículo		Alerta de Software	0	NÃO	-2,4511	-54,7299
	19/08/2024 20:21:15	PA - SANTARÉM - Próx. BR-163	Parada do Veículo		Alerta de Software	0	NÃO	-2,4511	-54,7299
	19/08/2024 20:19:15	PA - SANTARÉM - Próx. BR-163	Parada do Veículo		Alerta de Software	0	NÃO	-2,4511	-54,7300
	19/08/2024 20:17:15	PA - SANTARÉM - Próx. BR-163	Parada do Veículo		Alerta de Software	0	NÃO	-2,4511	-54,7300
	19/08/2024 20:15:15	PA - SANTARÉM - Próx. BR-163	Parada do Veículo		Alerta de Software	0	NÃO	-2,4511	-54,7300
	19/08/2024 20:13:15	PA - SANTARÉM - Próx. BR-163	Parada do Veículo		Alerta de Software	0	NÃO	-2,4511	-54,7300
	19/08/2024 20:11:15	PA - SANTARÉM - Próx. BR-163	Parada do Veículo		Alerta de Software	0	NÃO	-2,4511	-54,7300
	19/08/2024 20:09:15	PA - SANTARÉM - Próx. BR-163	Parada do Veículo		Alerta de Software	0	NÃO	-2,4511	-54,7300
	19/08/2024 20:07:15	PA - SANTARÉM - Próx. BR-163	Parada do Veículo		Alerta de Software	0	NÃO	-2,4511	-54,7300
	19/08/2024 20:05:15	PA - SANTARÉM - Próx. BR-163	Parada do Veículo		Alerta de Software	0	NÃO	-2,4511	-54,7300
	19/08/2024 20:03:15	PA - SANTARÉM - Próx. BR-163	Parada do Veículo		Alerta de Software	0	NÃO	-2,4511	-54,7300
	19/08/2024 20:01:15	PA - SANTARÉM - Próx. BR-163	Parada do Veículo		Alerta de Software	0	NÃO	-2,4511	-54,7300
	19/08/2024 19:59:15	PA - SANTARÉM - Próx. BR-163	Parada do Veículo		Alerta de Software	0	NÃO	-2,4511	-54,7300
	19/08/2024 19:57:15	PA - SANTARÉM - Próx. BR-163	Parada do Veículo		Alerta de Software	0	NÃO	-2,4511	-54,7300
	19/08/2024 19:55:15	PA - SANTARÉM - Próx. BR-163	Parada do Veículo		Alerta de Software	0	NÃO	-2,4511	-54,7300
	19/08/2024 19:53:15	PA - SANTARÉM - Próx. BR-163	Parada do Veículo		Alerta de Software	0	NÃO	-2,4511	-54,7299

RELATÓRIO ANALÍTICO POR VEÍCULO

Período: 14/08/2024 00:00:00 à 20/08/2024 23:59:59

Identificador: FYW4C38 LUIZ SC R 450 2021

Placa: FYW4C38

Legenda:

Mensagens enviadas do Veículo (Veículo -> Central)

Mensagens enviadas do Veículo (Controle de Jornada Cliente)

Mensagens enviadas da Central (Central -> Veículo)



Sentido:	Data e Hora:	Localização:	Mensagem:	Modo Emergência	Tipo Mensagem:	Vel. (Km/h)	Log ?	Latitude	Longitude
	19/08/2024 19:51:15	PA - SANTARÉM - Próx. BR-163	Parada do Veículo		Alerta de Software	0	NÃO	-2,4511	-54,7300
	19/08/2024 19:49:15	PA - SANTARÉM - Próx. BR-163	Parada do Veículo		Alerta de Software	0	NÃO	-2,4511	-54,7300
	19/08/2024 19:47:15	PA - SANTARÉM - Próx. BR-163	Parada do Veículo		Alerta de Software	0	NÃO	-2,4511	-54,7300
	19/08/2024 19:45:15	PA - SANTARÉM - Próx. BR-163	Parada do Veículo		Alerta de Software	0	NÃO	-2,4511	-54,7300
	19/08/2024 19:43:15	PA - SANTARÉM - Próx. BR-163	Parada do Veículo		Alerta de Software	0	NÃO	-2,4511	-54,7300
	19/08/2024 19:41:15	PA - SANTARÉM - Próx. BR-163	Parada do Veículo		Alerta de Software	0	NÃO	-2,4511	-54,7300
	19/08/2024 19:39:15	PA - SANTARÉM - Próx. BR-163	Parada do Veículo		Alerta de Software	0	NÃO	-2,4511	-54,7300
	19/08/2024 19:37:15	PA - SANTARÉM - Próx. BR-163	Parada do Veículo		Alerta de Software	0	NÃO	-2,4511	-54,7300
	19/08/2024 19:35:15	PA - SANTARÉM - Próx. BR-163	Parada do Veículo		Alerta de Software	0	NÃO	-2,4511	-54,7300
	19/08/2024 19:33:15	PA - SANTARÉM - Próx. BR-163	Parada do Veículo		Alerta de Software	0	NÃO	-2,4511	-54,7300
	19/08/2024 19:31:15	PA - SANTARÉM - Próx. BR-163	Parada do Veículo		Alerta de Software	0	NÃO	-2,4511	-54,7300
	19/08/2024 19:29:15	PA - SANTARÉM - Próx. BR-163	Parada do Veículo		Alerta de Software	0	NÃO	-2,4511	-54,7300
	19/08/2024 19:27:15	PA - SANTARÉM - Próx. BR-163	Parada do Veículo		Alerta de Software	0	NÃO	-2,4511	-54,7300
	19/08/2024 19:25:15	PA - SANTARÉM - Próx. BR-163	Parada do Veículo		Alerta de Software	0	NÃO	-2,4511	-54,7300
	19/08/2024 19:23:15	PA - SANTARÉM - Próx. BR-163	Parada do Veículo		Alerta de Software	0	NÃO	-2,4511	-54,7300
	19/08/2024 19:21:15	PA - SANTARÉM - Próx. BR-163	Parada do Veículo		Alerta de Software	0	NÃO	-2,4511	-54,7300
	19/08/2024 19:19:15	PA - SANTARÉM - Próx. BR-163	Parada do Veículo		Alerta de Software	0	NÃO	-2,4511	-54,7300
	19/08/2024 19:17:15	PA - SANTARÉM - Próx. BR-163	Parada do Veículo		Alerta de Software	0	NÃO	-2,4511	-54,7300
	19/08/2024 19:15:15	PA - SANTARÉM - Próx. BR-163	Parada do Veículo		Alerta de Software	0	NÃO	-2,4511	-54,7300
	19/08/2024 19:13:15	PA - SANTARÉM - Próx. BR-163	Parada do Veículo		Alerta de Software	0	NÃO	-2,4511	-54,7300
	19/08/2024 19:11:15	PA - SANTARÉM - Próx. BR-163	Parada do Veículo		Alerta de Software	0	NÃO	-2,4511	-54,7300
	19/08/2024 19:09:15	PA - SANTARÉM - Próx. BR-163	Porta do Motorista aberta		Evento	0	NÃO	-2,4511	-54,7300
	19/08/2024 19:09:15	PA - SANTARÉM - Próx. BR-163	Parada do Veículo		Alerta de Software	0	NÃO	-2,4511	-54,7300
	19/08/2024 19:08:52	PA - SANTARÉM - Próx. BR-163	Parada do Veículo		Alerta de Software	0	NÃO	-2,4511	-54,7300
	19/08/2024 19:08:52	PA - SANTARÉM - Próx. BR-163	Porta do Carona aberta		Status	0	NÃO	-2,4511	-54,7300
	19/08/2024 19:06:52	PA - SANTARÉM - Próx. BR-163	Porta do Carona aberta		Status	0	NÃO	-2,4511	-54,7300
	19/08/2024 19:06:52	PA - SANTARÉM - Próx. BR-163	Parada do Veículo		Alerta de Software	0	NÃO	-2,4511	-54,7300
	19/08/2024 19:04:52	PA - SANTARÉM - Próx. BR-163	Parada do Veículo		Alerta de Software	0	NÃO	-2,4511	-54,7299
	19/08/2024 19:04:52	PA - SANTARÉM - Próx. BR-163	Porta do Carona aberta		Evento	0	NÃO	-2,4511	-54,7299
	19/08/2024 19:03:18	PA - SANTARÉM - Próx. BR-163	Porta do Motorista aberta		Status	0	NÃO	-2,4511	-54,7299
	19/08/2024 19:03:18	PA - SANTARÉM - Próx. BR-163	Parada do Veículo		Alerta de Software	0	NÃO	-2,4511	-54,7299
	19/08/2024 19:01:18	PA - SANTARÉM - Próx. BR-163	Parada do Veículo		Alerta de Software	0	NÃO	-2,4511	-54,7299
	19/08/2024 19:01:18	PA - SANTARÉM - Próx. BR-163	Porta do Motorista aberta		Status	0	NÃO	-2,4511	-54,7299
	19/08/2024 18:59:18	PA - SANTARÉM - Próx. BR-163	Porta do Motorista aberta		Status	0	NÃO	-2,4511	-54,7299
	19/08/2024 18:59:18	PA - SANTARÉM - Próx. BR-163	Parada do Veículo		Alerta de Software	0	NÃO	-2,4511	-54,7299
	19/08/2024 18:57:18	PA - SANTARÉM - Próx. BR-163	Parada do Veículo		Alerta de Software	0	NÃO	-2,4511	-54,7299
	19/08/2024 18:57:18	PA - SANTARÉM - Próx. BR-163	Porta do Motorista aberta		Evento	0	NÃO	-2,4511	-54,7299

RELATÓRIO ANALÍTICO POR VEÍCULO

Período: 14/08/2024 00:00:00 à 20/08/2024 23:59:59

Identificador: FYW4C38 LUIZ SC R 450 2021

Placa: FYW4C38

- Legenda:**
-  Mensagens enviadas do Veículo (Veículo -> Central)
 -  Mensagens enviadas do Veículo (Controle de Jornada Cliente)
 -  Mensagens enviadas da Central (Central -> Veículo)



Sentido:	Data e Hora:	Localização:	Mensagem:	Modo Emergência	Tipo Mensagem:	Vel. (Km/h)	Log ?	Latitude	Longitude
	19/08/2024 18:56:26	PA - SANTARÉM - Próx. BR-163	Parada do Veículo		Alerta de Software	0	NÃO	-2,4511	-54,7299
	19/08/2024 18:54:26	PA - SANTARÉM - Próx. BR-163	Parada do Veículo		Alerta de Software	0	NÃO	-2,4511	-54,7299
	19/08/2024 18:52:26	PA - SANTARÉM - Próx. BR-163	Parada do Veículo		Alerta de Software	0	NÃO	-2,4511	-54,7299
	19/08/2024 18:50:26	PA - SANTARÉM - Próx. BR-163	Parada do Veículo		Alerta de Software	0	NÃO	-2,4511	-54,7300
	19/08/2024 18:48:26	PA - SANTARÉM - Próx. BR-163	Parada do Veículo		Alerta de Software	0	NÃO	-2,4511	-54,7300
	19/08/2024 18:46:26	PA - SANTARÉM - Próx. BR-163	Parada do Veículo		Alerta de Software	0	NÃO	-2,4512	-54,7300
	19/08/2024 18:44:26	PA - SANTARÉM - Próx. BR-163	Parada do Veículo		Alerta de Software	0	NÃO	-2,4512	-54,7300
	19/08/2024 18:42:26	PA - SANTARÉM - Próx. BR-163	Parada do Veículo		Alerta de Software	0	NÃO	-2,4512	-54,7300
	19/08/2024 18:40:26	PA - SANTARÉM - Próx. BR-163	Parada do Veículo		Alerta de Software	0	NÃO	-2,4512	-54,7300
	19/08/2024 18:38:26	PA - SANTARÉM - Próx. BR-163	Parada do Veículo		Alerta de Software	0	NÃO	-2,4512	-54,7300
	19/08/2024 18:36:26	PA - SANTARÉM - Próx. BR-163	Parada do Veículo		Alerta de Software	0	NÃO	-2,4512	-54,7300
	19/08/2024 18:34:26	PA - SANTARÉM - Próx. BR-163	Parada do Veículo		Alerta de Software	0	NÃO	-2,4512	-54,7300
	19/08/2024 18:32:26	PA - SANTARÉM - Próx. BR-163	Parada do Veículo		Alerta de Software	0	NÃO	-2,4512	-54,7300
	19/08/2024 18:30:26	PA - SANTARÉM - Próx. BR-163	Parada do Veículo		Alerta de Software	0	NÃO	-2,4512	-54,7300
	19/08/2024 18:28:26	PA - SANTARÉM - Próx. BR-163	Porta do Carona aberta		Status	0	NÃO	-2,4512	-54,7300
	19/08/2024 18:28:26	PA - SANTARÉM - Próx. BR-163	Parada do Veículo		Alerta de Software	0	NÃO	-2,4512	-54,7300
	19/08/2024 18:26:26	PA - SANTARÉM - Próx. BR-163	Parada do Veículo		Alerta de Software	0	NÃO	-2,4512	-54,7300
	19/08/2024 18:26:26	PA - SANTARÉM - Próx. BR-163	Porta do Motorista aberta		Status	0	NÃO	-2,4512	-54,7300
	19/08/2024 18:26:26	PA - SANTARÉM - Próx. BR-163	Porta do Carona aberta		Status	0	NÃO	-2,4512	-54,7300
	19/08/2024 18:24:26	PA - SANTARÉM - Próx. BR-163	Porta do Carona aberta		Status	0	NÃO	-2,4512	-54,7300
	19/08/2024 18:24:26	PA - SANTARÉM - Próx. BR-163	Porta do Motorista aberta		Status	0	NÃO	-2,4512	-54,7300
	19/08/2024 18:24:26	PA - SANTARÉM - Próx. BR-163	Parada do Veículo		Alerta de Software	0	NÃO	-2,4512	-54,7300
	19/08/2024 18:22:57	PA - SANTARÉM - Próx. BR-163	Parada do Veículo		Alerta de Software	0	NÃO	-2,4512	-54,7300
	19/08/2024 18:22:57	PA - SANTARÉM - Próx. BR-163	Porta do Motorista aberta		Status	0	NÃO	-2,4512	-54,7300
	19/08/2024 18:22:57	PA - SANTARÉM - Próx. BR-163	Porta do Carona aberta		Status	0	NÃO	-2,4512	-54,7300
	19/08/2024 18:22:57	PA - SANTARÉM - Próx. BR-163	Ignição desligada		Evento	0	NÃO	-2,4512	-54,7300
	19/08/2024 18:22:27	PA - SANTARÉM - Próx. BR-163	Ignição ligada		Status	0	NÃO	-2,4512	-54,7300
	19/08/2024 18:22:27	PA - SANTARÉM - Próx. BR-163	Porta do Carona aberta		Status	0	NÃO	-2,4512	-54,7300
	19/08/2024 18:22:27	PA - SANTARÉM - Próx. BR-163	Porta do Motorista aberta		Evento	0	NÃO	-2,4512	-54,7300
	19/08/2024 18:22:27	PA - SANTARÉM - Próx. BR-163	Parada do Veículo		Alerta de Software	0	NÃO	-2,4512	-54,7300
	19/08/2024 18:21:38	PA - SANTARÉM - Próx. BR-163	Parada do Veículo		Alerta de Software	0	NÃO	-2,4512	-54,7300
	19/08/2024 18:21:38	PA - SANTARÉM - Próx. BR-163	Porta do Carona aberta		Status	0	NÃO	-2,4512	-54,7300
	19/08/2024 18:21:38	PA - SANTARÉM - Próx. BR-163	Ignição ligada		Evento	0	NÃO	-2,4512	-54,7300
	19/08/2024 18:20:56	PA - SANTARÉM - Próx. BR-163	Porta do Carona aberta		Status	0	NÃO	-2,4512	-54,7300
	19/08/2024 18:20:56	PA - SANTARÉM - Próx. BR-163	Parada do Veículo		Alerta de Software	0	NÃO	-2,4512	-54,7300
	19/08/2024 18:18:57	PA - SANTARÉM - Próx. BR-163	Parada do Veículo		Alerta de Software	0	NÃO	-2,4512	-54,7300
	19/08/2024 18:18:57	PA - SANTARÉM - Próx. BR-163	Porta do Carona aberta		Evento	0	NÃO	-2,4512	-54,7300

RELATÓRIO ANALÍTICO POR VEÍCULO





Período: 14/08/2024 00:00:00 à 20/08/2024 23:59:59

Identificador: FYW4C38 LUIZ SC R 450 2021

Placa: FYW4C38

- Legenda:**
-  Mensagens enviadas do Veículo (Veículo -> Central)
 -  Mensagens enviadas do Veículo (Controle de Jornada Cliente)
 -  Mensagens enviadas da Central (Central -> Veículo)



Sentido:	Data e Hora:	Localização:	Mensagem:	Modo Emergência	Tipo Mensagem:	Vel. (Km/h)	Log ?	Latitude	Longitude
	19/08/2024 18:18:29	PA - SANTARÉM - Próx. BR-163	Porta do Motorista aberta		Status	0	NÃO	-2,4512	-54,7300
	19/08/2024 18:18:29	PA - SANTARÉM - Próx. BR-163	Parada do Veículo		Alerta de Software	0	NÃO	-2,4512	-54,7300
	19/08/2024 18:16:29	PA - SANTARÉM - Próx. BR-163	Parada do Veículo		Alerta de Software	0	NÃO	-2,4512	-54,7300
	19/08/2024 18:16:29	PA - SANTARÉM - Próx. BR-163	Porta do Motorista aberta		Status	0	NÃO	-2,4512	-54,7300
	19/08/2024 18:14:29	PA - SANTARÉM - Próx. BR-163	Porta do Motorista aberta		Status	0	NÃO	-2,4512	-54,7300
	19/08/2024 18:14:29	PA - SANTARÉM - Próx. BR-163	Parada do Veículo		Alerta de Software	0	NÃO	-2,4512	-54,7300
	19/08/2024 18:13:22	PA - SANTARÉM - Próx. BR-163	Parada do Veículo		Alerta de Software	0	NÃO	-2,4512	-54,7300
	19/08/2024 18:13:22	PA - SANTARÉM - Próx. BR-163	Ignição desligada		Evento	0	NÃO	-2,4512	-54,7300
	19/08/2024 18:13:22	PA - SANTARÉM - Próx. BR-163	Porta do Motorista aberta		Status	0	NÃO	-2,4512	-54,7300
	19/08/2024 18:12:53	PA - SANTARÉM - Próx. BR-163	Porta do Motorista aberta		Status	0	NÃO	-2,4511	-54,7300
	19/08/2024 18:12:53	PA - SANTARÉM - Próx. BR-163	Ignição ligada		Evento	0	NÃO	-2,4511	-54,7300
	19/08/2024 18:12:53	PA - SANTARÉM - Próx. BR-163	Parada do Veículo		Alerta de Software	0	NÃO	-2,4511	-54,7300
	19/08/2024 18:12:30	PA - SANTARÉM - Próx. BR-163	Parada do Veículo		Alerta de Software	0	NÃO	-2,4511	-54,7300
	19/08/2024 18:12:30	PA - SANTARÉM - Próx. BR-163	Porta do Motorista aberta		Evento	0	NÃO	-2,4511	-54,7300
	19/08/2024 18:11:48	PA - SANTARÉM - Próx. BR-163	Parada do Veículo		Alerta de Software	0	NÃO	-2,4511	-54,7300
	19/08/2024 18:09:48	PA - SANTARÉM - Próx. BR-163	Parada do Veículo		Alerta de Software	0	NÃO	-2,4511	-54,7300
	19/08/2024 18:07:48	PA - SANTARÉM - Próx. BR-163	Parada do Veículo		Alerta de Software	0	NÃO	-2,4511	-54,7300
	19/08/2024 18:05:48	PA - SANTARÉM - Próx. BR-163	Parada do Veículo		Alerta de Software	0	NÃO	-2,4511	-54,7300
	19/08/2024 18:03:48	PA - SANTARÉM - Próx. BR-163	Parada do Veículo		Alerta de Software	0	NÃO	-2,4511	-54,7300
	19/08/2024 18:01:48	PA - SANTARÉM - Próx. BR-163	Parada do Veículo		Alerta de Software	0	NÃO	-2,4511	-54,7300
	19/08/2024 17:59:48	PA - SANTARÉM - Próx. BR-163	Parada do Veículo		Alerta de Software	0	NÃO	-2,4511	-54,7300
	19/08/2024 17:57:48	PA - SANTARÉM - Próx. BR-163	Parada do Veículo		Alerta de Software	0	NÃO	-2,4511	-54,7300
	19/08/2024 17:55:48	PA - SANTARÉM - Próx. BR-163	Parada do Veículo		Alerta de Software	0	NÃO	-2,4511	-54,7300
	19/08/2024 17:53:48	PA - SANTARÉM - Próx. BR-163	Parada do Veículo		Alerta de Software	0	NÃO	-2,4511	-54,7300
	19/08/2024 17:51:48	PA - SANTARÉM - Próx. BR-163	Parada do Veículo		Alerta de Software	0	NÃO	-2,4511	-54,7300
	19/08/2024 17:49:48	PA - SANTARÉM - Próx. BR-163	Parada do Veículo		Alerta de Software	0	NÃO	-2,4511	-54,7300
	19/08/2024 17:49:48	PA - SANTARÉM - Próx. BR-163	Entrada em Área de Controle 'SANTAREM - RAI0 115KM'		Alerta de Software	0	NÃO	-2,4511	-54,7300
	19/08/2024 17:47:48	PA - SANTARÉM - Próx. BR-163	Parada do Veículo		Alerta de Software	0	NÃO	-2,4511	-54,7300
	19/08/2024 17:45:48	PA - SANTARÉM - Próx. BR-163	Parada do Veículo		Alerta de Software	0	NÃO	-2,4511	-54,7300
	19/08/2024 17:43:48	PA - SANTARÉM - Próx. BR-163	Parada do Veículo		Alerta de Software	0	NÃO	-2,4511	-54,7300
	19/08/2024 17:41:48	PA - SANTARÉM - Próx. BR-163	Parada do Veículo		Alerta de Software	0	NÃO	-2,4511	-54,7300
	19/08/2024 17:39:48	PA - SANTARÉM - Próx. BR-163	Parada do Veículo		Alerta de Software	0	NÃO	-2,4511	-54,7300
	19/08/2024 17:37:48	PA - SANTARÉM - Próx. BR-163	Parada do Veículo		Alerta de Software	0	NÃO	-2,4511	-54,7300
	19/08/2024 17:35:48	PA - SANTARÉM - Próx. BR-163	Parada do Veículo		Alerta de Software	0	NÃO	-2,4511	-54,7300
	19/08/2024 17:35:48	PA - SANTARÉM - Próx. BR-163	Entrada em Área de Controle 'SANTAREM - RAI0 115KM'		Alerta de Software	0	NÃO	-2,4511	-54,7300
	19/08/2024 17:33:48	PA - SANTARÉM - Próx. BR-163	Parada do Veículo		Alerta de Software	0	NÃO	-2,4511	-54,7300
	19/08/2024 17:31:48	PA - SANTARÉM - Próx. BR-163	Parada do Veículo		Alerta de Software	0	NÃO	-2,4511	-54,7300

RELATÓRIO ANALÍTICO POR VEÍCULO




































Período: 14/08/2024 00:00:00 à 20/08/2024 23:59:59

Identificador: FYW4C38 LUIZ SC R 450 2021

Placa: FYW4C38

- Legenda:**
-  Mensagens enviadas do Veículo (Veículo -> Central)
 -  Mensagens enviadas do Veículo (Controle de Jornada Cliente)
 -  Mensagens enviadas da Central (Central -> Veículo)



Sentido:	Data e Hora:	Localização:	Mensagem:	Modo Emergência	Tipo Mensagem:	Vel. (Km/h)	Log ?	Latitude	Longitude
	19/08/2024 17:29:48	PA - SANTARÉM - Próx. BR-163	Parada do Veículo		Alerta de Software	0	NÃO	-2,4511	-54,7300
	19/08/2024 17:27:48	PA - SANTARÉM - Próx. BR-163	Parada do Veículo		Alerta de Software	0	NÃO	-2,4511	-54,7300
	19/08/2024 17:25:48	PA - SANTARÉM - Próx. BR-163	Parada do Veículo		Alerta de Software	0	NÃO	-2,4511	-54,7300
	19/08/2024 17:23:48	PA - SANTARÉM - Próx. BR-163	Parada do Veículo		Alerta de Software	0	NÃO	-2,4511	-54,7300
	19/08/2024 17:21:48	PA - SANTARÉM - Próx. BR-163	Parada do Veículo		Alerta de Software	0	NÃO	-2,4511	-54,7300
	19/08/2024 17:19:48	PA - SANTARÉM - Próx. BR-163	Parada do Veículo		Alerta de Software	0	NÃO	-2,4511	-54,7300
	19/08/2024 17:17:48	PA - SANTARÉM - Próx. BR-163	Parada do Veículo		Alerta de Software	0	NÃO	-2,4511	-54,7300
	19/08/2024 17:15:48	PA - SANTARÉM - Próx. BR-163	Parada do Veículo		Alerta de Software	0	NÃO	-2,4511	-54,7300
	19/08/2024 17:13:48	PA - SANTARÉM - Próx. BR-163	Parada do Veículo		Alerta de Software	0	NÃO	-2,4511	-54,7300
	19/08/2024 17:11:48	PA - SANTARÉM - Próx. BR-163	Parada do Veículo		Alerta de Software	0	NÃO	-2,4512	-54,7300
	19/08/2024 17:09:48	PA - SANTARÉM - Próx. BR-163	Parada do Veículo		Alerta de Software	0	NÃO	-2,4512	-54,7300
	19/08/2024 17:07:48	PA - SANTARÉM - Próx. BR-163	Parada do Veículo		Alerta de Software	0	NÃO	-2,4512	-54,7300
	19/08/2024 17:05:48	PA - SANTARÉM - Próx. BR-163	Parada do Veículo		Alerta de Software	0	NÃO	-2,4512	-54,7300
	19/08/2024 17:03:48	PA - SANTARÉM - Próx. BR-163	Parada do Veículo		Alerta de Software	0	NÃO	-2,4512	-54,7300
	19/08/2024 17:01:48	PA - SANTARÉM - Próx. BR-163	Parada do Veículo		Alerta de Software	0	NÃO	-2,4512	-54,7299
	19/08/2024 17:01:48	PA - SANTARÉM - Próx. BR-163	Porta do Carona aberta		Evento	0	NÃO	-2,4512	-54,7299
	19/08/2024 17:00:51	PA - SANTARÉM - Próx. BR-163	Parada do Veículo		Alerta de Software	0	NÃO	-2,4512	-54,7299
	19/08/2024 16:58:51	PA - SANTARÉM - Próx. BR-163	Parada do Veículo		Alerta de Software	0	NÃO	-2,4512	-54,7299
	19/08/2024 16:56:51	PA - SANTARÉM - Próx. BR-163	Parada do Veículo		Alerta de Software	0	NÃO	-2,4512	-54,7299
	19/08/2024 16:54:51	PA - SANTARÉM - Próx. BR-163	Parada do Veículo		Alerta de Software	0	NÃO	-2,4512	-54,7299
	19/08/2024 16:54:51	PA - SANTARÉM - Próx. BR-163	Entrada em Área de Controle 'SANTAREM - RAO 115KM'		Alerta de Software	0	NÃO	-2,4512	-54,7299
	19/08/2024 16:52:51	PA - SANTARÉM - Próx. BR-163	Parada do Veículo		Alerta de Software	0	NÃO	-2,4512	-54,7299
	19/08/2024 16:50:51	PA - SANTARÉM - Próx. BR-163	Parada do Veículo		Alerta de Software	0	NÃO	-2,4512	-54,7299
	19/08/2024 16:48:51	PA - SANTARÉM - Próx. BR-163	Parada do Veículo		Alerta de Software	0	NÃO	-2,4512	-54,7299
	19/08/2024 16:46:51	PA - SANTARÉM - Próx. BR-163	Parada do Veículo		Alerta de Software	0	NÃO	-2,4512	-54,7299
	19/08/2024 16:44:51	PA - SANTARÉM - Próx. BR-163	Parada do Veículo		Alerta de Software	0	NÃO	-2,4512	-54,7299
	19/08/2024 16:42:51	PA - SANTARÉM - Próx. BR-163	Parada do Veículo		Alerta de Software	0	NÃO	-2,4512	-54,7299
	19/08/2024 16:40:51	PA - SANTARÉM - Próx. BR-163	Parada do Veículo		Alerta de Software	0	NÃO	-2,4512	-54,7299
	19/08/2024 16:40:51	PA - SANTARÉM - Próx. BR-163	Entrada em Área de Controle 'SANTAREM - RAO 115KM'		Alerta de Software	0	NÃO	-2,4512	-54,7299
	19/08/2024 16:38:51	PA - SANTARÉM - Próx. BR-163	Parada do Veículo		Alerta de Software	0	NÃO	-2,4512	-54,7299
	19/08/2024 16:36:51	PA - SANTARÉM - Próx. BR-163	Parada do Veículo		Alerta de Software	0	NÃO	-2,4512	-54,7299
	19/08/2024 16:34:51	PA - SANTARÉM - Próx. BR-163	Parada do Veículo		Alerta de Software	0	NÃO	-2,4512	-54,7299
	19/08/2024 16:32:51	PA - SANTARÉM - Próx. BR-163	Parada do Veículo		Alerta de Software	0	NÃO	-2,4512	-54,7299
	19/08/2024 16:30:51	PA - SANTARÉM - Próx. BR-163	Parada do Veículo		Alerta de Software	0	NÃO	-2,4512	-54,7299
	19/08/2024 16:28:51	PA - SANTARÉM - Próx. BR-163	Parada do Veículo		Alerta de Software	0	NÃO	-2,4512	-54,7299
	19/08/2024 16:26:51	PA - SANTARÉM - Próx. BR-163	Parada do Veículo		Alerta de Software	0	NÃO	-2,4512	-54,7299
	19/08/2024 16:24:51	PA - SANTARÉM - Próx. BR-163	Parada do Veículo		Alerta de Software	0	NÃO	-2,4512	-54,7300

RELATÓRIO ANALÍTICO POR VEÍCULO













Período: 14/08/2024 00:00:00 à 20/08/2024 23:59:59

Identificador: FYW4C38 LUIZ SC R 450 2021

Placa: FYW4C38

- Legenda:**
-  Mensagens enviadas do Veículo (Veículo -> Central)
 -  Mensagens enviadas do Veículo (Controle de Jornada Cliente)
 -  Mensagens enviadas da Central (Central -> Veículo)



Sentido:	Data e Hora:	Localização:	Mensagem:	Modo Emergência	Tipo Mensagem:	Vel. (Km/h)	Log ?	Latitude	Longitude
	19/08/2024 16:22:51	PA - SANTARÉM - Próx. BR-163	Parada do Veículo		Alerta de Software	0	NÃO	-2,4512	-54,7300
	19/08/2024 16:20:51	PA - SANTARÉM - Próx. BR-163	Parada do Veículo		Alerta de Software	0	NÃO	-2,4512	-54,7300
	19/08/2024 16:18:51	PA - SANTARÉM - Próx. BR-163	Parada do Veículo		Alerta de Software	0	NÃO	-2,4512	-54,7300
	19/08/2024 16:16:51	PA - SANTARÉM - Próx. BR-163	Parada do Veículo		Alerta de Software	0	NÃO	-2,4512	-54,7300
	19/08/2024 16:14:51	PA - SANTARÉM - Próx. BR-163	Parada do Veículo		Alerta de Software	0	NÃO	-2,4512	-54,7300
	19/08/2024 16:12:51	PA - SANTARÉM - Próx. BR-163	Parada do Veículo		Alerta de Software	0	NÃO	-2,4512	-54,7300
	19/08/2024 16:10:51	PA - SANTARÉM - Próx. BR-163	Parada do Veículo		Alerta de Software	0	NÃO	-2,4512	-54,7299
	19/08/2024 16:08:52	PA - SANTARÉM - Próx. BR-163	Parada do Veículo		Alerta de Software	0	NÃO	-2,4512	-54,7299
	19/08/2024 16:08:52	PA - SANTARÉM - Próx. BR-163	Porta do Carona aberta		Evento	0	NÃO	-2,4512	-54,7299
	19/08/2024 16:08:16	PA - SANTARÉM - Próx. BR-163	Parada do Veículo		Alerta de Software	0	NÃO	-2,4512	-54,7299
	19/08/2024 16:06:16	PA - SANTARÉM - Próx. BR-163	Parada do Veículo		Alerta de Software	0	NÃO	-2,4512	-54,7299
	19/08/2024 16:04:16	PA - SANTARÉM - Próx. BR-163	Parada do Veículo		Alerta de Software	0	NÃO	-2,4512	-54,7300
	19/08/2024 16:02:16	PA - SANTARÉM - Próx. BR-163	Parada do Veículo		Alerta de Software	0	NÃO	-2,4512	-54,7300
	19/08/2024 16:01:18	PA - SANTARÉM - Próx. BR-163	Porta do Motorista aberta		Evento	0	NÃO	-2,4512	-54,7300
	19/08/2024 16:01:18	PA - SANTARÉM - Próx. BR-163	Parada do Veículo		Alerta de Software	0	NÃO	-2,4512	-54,7300
	19/08/2024 16:00:16	PA - SANTARÉM - Próx. BR-163	Parada do Veículo		Alerta de Software	0	NÃO	-2,4512	-54,7300
	19/08/2024 16:00:16	PA - SANTARÉM - Próx. BR-163	Porta do Motorista aberta		Evento	0	NÃO	-2,4512	-54,7300
	19/08/2024 15:59:13	PA - SANTARÉM - Próx. BR-163	Parada do Veículo		Alerta de Software	0	NÃO	-2,4512	-54,7300
	19/08/2024 15:58:53	PA - SANTARÉM - Próx. BR-163	Parada do Veículo		Alerta de Software	0	NÃO	-2,4512	-54,7300
	19/08/2024 15:58:53	PA - SANTARÉM - Próx. BR-163			Posição Normal	0	NÃO	-2,4512	-54,7300
	19/08/2024 15:52:36	PA - SANTARÉM - Próx. BR-163	Ignição desligada		Evento	0	NÃO	-2,4512	-54,7299
	19/08/2024 15:52:36	PA - SANTARÉM - Próx. BR-163	Parada do Veículo		Alerta de Software	0	NÃO	-2,4512	-54,7299
	19/08/2024 15:51:43	PA - SANTARÉM - Próx. BR-163	Ignição ligada		Evento	2	NÃO	-2,4512	-54,7298
	19/08/2024 15:51:13	PA - SANTARÉM - Próx. BR-163	Parada do Veículo		Alerta de Software	0	NÃO	-2,4512	-54,7298
	19/08/2024 15:51:13	PA - SANTARÉM - Próx. BR-163	Porta do Motorista aberta		Evento	0	NÃO	-2,4512	-54,7298
	19/08/2024 15:50:01	PA - SANTARÉM - Próx. BR-163	Porta do Carona aberta		Status	0	NÃO	-2,4511	-54,7298
	19/08/2024 15:50:01	PA - SANTARÉM - Próx. BR-163	Parada do Veículo		Alerta de Software	0	NÃO	-2,4511	-54,7298
	19/08/2024 15:48:01	PA - SANTARÉM - Próx. BR-163	Parada do Veículo		Alerta de Software	0	NÃO	-2,4511	-54,7298
	19/08/2024 15:48:01	PA - SANTARÉM - Próx. BR-163	Porta do Carona aberta		Status	0	NÃO	-2,4511	-54,7298
	19/08/2024 15:46:01	PA - SANTARÉM - Próx. BR-163	Porta do Carona aberta		Status	0	NÃO	-2,4511	-54,7298
	19/08/2024 15:46:01	PA - SANTARÉM - Próx. BR-163	Parada do Veículo		Alerta de Software	0	NÃO	-2,4511	-54,7298
	19/08/2024 15:44:01	PA - SANTARÉM - Próx. BR-163	Parada do Veículo		Alerta de Software	0	NÃO	-2,4511	-54,7298
	19/08/2024 15:44:01	PA - SANTARÉM - Próx. BR-163	Porta do Carona aberta		Status	0	NÃO	-2,4511	-54,7298
	19/08/2024 15:42:01	PA - SANTARÉM - Próx. BR-163	Porta do Carona aberta		Status	0	NÃO	-2,4511	-54,7298
	19/08/2024 15:42:01	PA - SANTARÉM - Próx. BR-163	Parada do Veículo		Alerta de Software	0	NÃO	-2,4511	-54,7298
	19/08/2024 15:40:01	PA - SANTARÉM - Próx. BR-163	Parada do Veículo		Alerta de Software	0	NÃO	-2,4511	-54,7298
	19/08/2024 15:40:01	PA - SANTARÉM - Próx. BR-163	Porta do Carona aberta		Status	0	NÃO	-2,4511	-54,7298

RELATÓRIO ANALÍTICO POR VEÍCULO

Período: 14/08/2024 00:00:00 à 20/08/2024 23:59:59

Identificador: FYW4C38 LUIZ SC R 450 2021

Placa: FYW4C38

- Legenda:**
-  Mensagens enviadas do Veículo (Veículo -> Central)
 -  Mensagens enviadas do Veículo (Controle de Jornada Cliente)
 -  Mensagens enviadas da Central (Central -> Veículo)



Sentido:	Data e Hora:	Localização:	Mensagem:	Modo Emergência	Tipo Mensagem:	Vel. (Km/h)	Log ?	Latitude	Longitude
	19/08/2024 15:38:01	PA - SANTARÉM - Próx. BR-163	Porta do Carona aberta		Status	0	NÃO	-2,4511	-54,7298
	19/08/2024 15:38:01	PA - SANTARÉM - Próx. BR-163	Parada do Veículo		Alerta de Software	0	NÃO	-2,4511	-54,7298
	19/08/2024 15:36:01	PA - SANTARÉM - Próx. BR-163	Parada do Veículo		Alerta de Software	0	NÃO	-2,4511	-54,7298
	19/08/2024 15:36:01	PA - SANTARÉM - Próx. BR-163	Porta do Carona aberta		Status	0	NÃO	-2,4511	-54,7298
	19/08/2024 15:34:01	PA - SANTARÉM - Próx. BR-163	Porta do Carona aberta		Status	0	NÃO	-2,4511	-54,7298
	19/08/2024 15:34:01	PA - SANTARÉM - Próx. BR-163	Parada do Veículo		Alerta de Software	0	NÃO	-2,4511	-54,7298
	19/08/2024 15:32:01	PA - SANTARÉM - Próx. BR-163	Parada do Veículo		Alerta de Software	0	NÃO	-2,4511	-54,7298
	19/08/2024 15:32:01	PA - SANTARÉM - Próx. BR-163	Porta do Carona aberta		Status	0	NÃO	-2,4511	-54,7298
	19/08/2024 15:30:01	PA - SANTARÉM - Próx. BR-163	Porta do Carona aberta		Status	0	NÃO	-2,4511	-54,7298
	19/08/2024 15:30:01	PA - SANTARÉM - Próx. BR-163	Porta do Motorista aberta		Evento	0	NÃO	-2,4511	-54,7298
	19/08/2024 15:30:01	PA - SANTARÉM - Próx. BR-163	Parada do Veículo		Alerta de Software	0	NÃO	-2,4511	-54,7298
	19/08/2024 15:29:06	PA - SANTARÉM - Próx. BR-163	Parada do Veículo		Alerta de Software	0	NÃO	-2,4511	-54,7298
	19/08/2024 15:29:06	PA - SANTARÉM - Próx. BR-163	Porta do Carona aberta		Status	0	NÃO	-2,4511	-54,7298
	19/08/2024 15:27:06	PA - SANTARÉM - Próx. BR-163	Porta do Carona aberta		Evento	0	NÃO	-2,4511	-54,7298
	19/08/2024 15:27:06	PA - SANTARÉM - Próx. BR-163	Parada do Veículo		Alerta de Software	0	NÃO	-2,4511	-54,7298
	19/08/2024 15:26:20	PA - SANTARÉM - Próx. BR-163	Parada do Veículo		Alerta de Software	0	NÃO	-2,4511	-54,7298
	19/08/2024 15:26:20	PA - SANTARÉM - Próx. BR-163	Porta do Motorista aberta		Evento	0	NÃO	-2,4511	-54,7298
	19/08/2024 15:25:25	PA - SANTARÉM - Próx. BR-163	Parada do Veículo		Alerta de Software	0	NÃO	-2,4511	-54,7298
	19/08/2024 15:23:25	PA - SANTARÉM - Próx. BR-163	Parada do Veículo		Alerta de Software	0	NÃO	-2,4511	-54,7298
	19/08/2024 15:21:25	PA - SANTARÉM - Próx. BR-163	Parada do Veículo		Alerta de Software	0	NÃO	-2,4511	-54,7298
	19/08/2024 15:19:25	PA - SANTARÉM - Próx. BR-163	Parada do Veículo		Alerta de Software	0	NÃO	-2,4511	-54,7298
	19/08/2024 15:19:25	PA - SANTARÉM - Próx. BR-163	Entrada em Área de Controle 'SANTAREM - RAO 115KM'		Alerta de Software	0	NÃO	-2,4511	-54,7298
	19/08/2024 15:17:25	PA - SANTARÉM - Próx. BR-163	Parada do Veículo		Alerta de Software	0	NÃO	-2,4511	-54,7298
	19/08/2024 15:15:26	PA - SANTARÉM - Próx. BR-163	Parada do Veículo		Alerta de Software	0	NÃO	-2,4511	-54,7298
	19/08/2024 15:15:26	PA - SANTARÉM - Próx. BR-163	Porta do Motorista aberta		Evento	0	NÃO	-2,4511	-54,7298
	19/08/2024 15:14:55	PA - SANTARÉM - Próx. BR-163	Parada do Veículo		Alerta de Software	0	NÃO	-2,4511	-54,7298
	19/08/2024 15:12:55	PA - SANTARÉM - Próx. BR-163	Parada do Veículo		Alerta de Software	0	NÃO	-2,4511	-54,7298
	19/08/2024 15:10:55	PA - SANTARÉM - Próx. BR-163	Parada do Veículo		Alerta de Software	0	NÃO	-2,4511	-54,7298
	19/08/2024 15:10:55	PA - SANTARÉM - Próx. BR-163	Parada do Veículo		Alerta de Software	0	NÃO	-2,4511	-54,7298
	19/08/2024 15:10:55	PA - SANTARÉM - Próx. BR-163	Porta do Motorista aberta		Evento	0	NÃO	-2,4511	-54,7298
	19/08/2024 15:09:11	PA - SANTARÉM - Próx. BR-163	Parada do Veículo		Alerta de Software	0	NÃO	-2,4511	-54,7298
	19/08/2024 15:09:08	PA - SANTARÉM - Próx. BR-163	Ignição desligada		Evento	0	NÃO	-2,4511	-54,7298
	19/08/2024 15:09:08	PA - SANTARÉM - Próx. BR-163	Parada do Veículo		Alerta de Software	0	NÃO	-2,4511	-54,7298
	19/08/2024 15:09:02	PA - SANTARÉM - Próx. BR-163	Ignição ligada		Evento	0	NÃO	-2,4511	-54,7298
	19/08/2024 15:07:36	PA - SANTARÉM - Próx. BR-163	Parada do Veículo		Alerta de Software	0	NÃO	-2,4511	-54,7298
	19/08/2024 15:07:36	PA - SANTARÉM - Próx. BR-163	Ignição desligada		Evento	0	NÃO	-2,4511	-54,7298
	19/08/2024 15:07:11	PA - SANTARÉM - Próx. BR-163	Ignição ligada		Status	0	NÃO	-2,4511	-54,7298

RELATÓRIO ANALÍTICO POR VEÍCULO

Período: 14/08/2024 00:00:00 à 20/08/2024 23:59:59

Identificador: FYW4C38 LUIZ SC R 450 2021

Placa: FYW4C38

- Legenda:**
- Mensagens enviadas do Veículo (Veículo -> Central)
 - Mensagens enviadas do Veículo (Controle de Jornada Cliente)
 - Mensagens enviadas da Central (Central -> Veículo)



Sentido:	Data e Hora:	Localização:	Mensagem:	Modo Emergência	Tipo Mensagem:	Vel. (Km/h)	Log ?	Latitude	Longitude
	19/08/2024 15:07:11	PA - SANTARÉM - Próx. BR-163	Parada do Veículo		Alerta de Software	0	NÃO	-2,4511	-54,7298
	19/08/2024 15:05:11	PA - SANTARÉM - Próx. BR-163	Ignição ligada		Status	3	NÃO	-2,4509	-54,7299
	19/08/2024 15:04:25	PA - SANTARÉM - Próx. BR-163	Parada do Veículo		Alerta de Software	0	NÃO	-2,4510	-54,7299
	19/08/2024 15:04:25	PA - SANTARÉM - Próx. BR-163	Ignição ligada		Evento	0	NÃO	-2,4510	-54,7299
	19/08/2024 15:03:33	PA - SANTARÉM - Próx. BR-163	45 JORNADA FIM DE JORNADA 45 JORNADA FIM DE JORNADA ID MOTORISTA:		Macro		NÃO	-2,4509	-54,7299
	19/08/2024 15:03:11	PA - SANTARÉM - Próx. BR-163	Parada do Veículo		Alerta de Software	0	NÃO	-2,4509	-54,7299
	19/08/2024 15:02:30	PA - SANTARÉM - Próx. BR-163	16 FIM DE VIAGEM 16 FIM DE VIAGEM ID MOTORISTA:		Macro		NÃO	-2,4509	-54,7299
	19/08/2024 15:01:34	PA - SANTARÉM - Próx. BR-163	13 CHEGADA NO CLIENTE 13 CHEGADA NO CLIENTE LOCAL: PREVISAO DE DESCARGA DATA: HORA: ID MOTORISTA:		Macro		NÃO	-2,4509	-54,7299
	19/08/2024 15:01:17	PA - SANTARÉM - Próx. BR-163	Ignição desligada		Evento	0	NÃO	-2,4509	-54,7299
	19/08/2024 15:01:17	PA - SANTARÉM - Próx. BR-163	Parada do Veículo		Alerta de Software	0	NÃO	-2,4509	-54,7299
	19/08/2024 15:01:11	PA - SANTARÉM - Próx. BR-163	Parada do Veículo		Alerta de Software	0	NÃO	-2,4509	-54,7299
	19/08/2024 15:01:11	PA - SANTARÉM - Próx. BR-163	Ignição ligada		Status	0	NÃO	-2,4509	-54,7299
	19/08/2024 15:01:07	MENSAGEM ENVIADA PELA CENTRAL Enviada por: integração	Desabilitar sensor de porta do motorista		Comando		-		
	19/08/2024 15:01:07	MENSAGEM ENVIADA PELA CENTRAL Enviada por: integração	Desabilitar sensor de porta do carona		Comando		-		
	19/08/2024 15:00:07	PA - SANTARÉM - Próx. BR-163	13 CHEGADA NO CLIENTE 13 CHEGADA NO CLIENTE LOCAL: PREVISAO DE DESCARGA DATA: HORA: ID MOTORISTA:		Macro		NÃO	-2,4509	-54,7299
	19/08/2024 14:59:11	PA - SANTARÉM - Próx. BR-163	Ignição ligada		Status	4	NÃO	-2,4508	-54,7300
	19/08/2024 14:57:11	PA - SANTARÉM - Próx. Avenida Magalhães Barata	Ignição ligada		Status	6	NÃO	-2,4447	-54,7307
	19/08/2024 14:55:11	PA - SANTARÉM - Próx. BR-163	Ignição ligada		Status	16	NÃO	-2,4558	-54,7284
	19/08/2024 14:53:11	PA - SANTARÉM - Próx. BR-163	Ignição ligada		Status	51	NÃO	-2,4651	-54,7276
	19/08/2024 14:51:11	PA - SANTARÉM - BR-163	Ignição ligada		Status	3	NÃO	-2,4673	-54,7281
	19/08/2024 14:49:11	PA - SANTARÉM - BR-163	Ignição ligada		Status	51	NÃO	-2,4823	-54,7315
	19/08/2024 14:49:11	PA - SANTARÉM - BR-163	Entrada em Área de Controle 'SANTAREM - RAI0 115KM'		Alerta de Software	51	NÃO	-2,4823	-54,7315
	19/08/2024 14:47:51	PA - SANTARÉM - BR-163			Posição Normal	53	NÃO	-2,4925	-54,7350
	19/08/2024 14:47:11	PA - SANTARÉM - BR-163	Ignição ligada		Status	73	NÃO	-2,4978	-54,7341
	19/08/2024 14:45:11	PA - SANTARÉM - BR-163	Ignição ligada		Status	8	NÃO	-2,5053	-54,7265
	19/08/2024 14:43:11	PA - SANTARÉM - BR-163	Ignição ligada		Status	69	NÃO	-2,5236	-54,7226
	19/08/2024 14:41:44	PA - SANTARÉM - BR-163			Posição Normal	71	NÃO	-2,5389	-54,7227
	19/08/2024 14:41:11	PA - SANTARÉM - BR-163	Ignição ligada		Status	68	NÃO	-2,5444	-54,7227

RELATÓRIO ANALÍTICO POR VEÍCULO

Período: 14/08/2024 00:00:00 à 20/08/2024 23:59:59

Identificador: FYW4C38 LUIZ SC R 450 2021

Placa: FYW4C38

Legenda:

Mensagens enviadas do Veículo (Veículo -> Central)

Mensagens enviadas do Veículo (Controle de Jornada Cliente)

Mensagens enviadas da Central (Central -> Veículo)



Sentido:	Data e Hora:	Localização:	Mensagem:	Modo Emergência	Tipo Mensagem:	Vel. (Km/h)	Log ?	Latitude	Longitude
	19/08/2024 14:39:11	PA - SANTARÉM - Próx. BR-163	Ignição ligada		Status	75	NÃO	-2,5768	-54,7207
	19/08/2024 14:39:11	PA - SANTARÉM - BR-163	Ignição ligada		Status	75	NÃO	-2,5770	-54,7208
	19/08/2024 14:36:11	PA - MOJUÍ DOS CAMPOS - BR-163	Ignição ligada		Status	49	SIM	-2,5963	-54,7196
	19/08/2024 14:34:11	PA - SANTARÉM - Próx. BR-163	Ignição ligada		Status	71	NÃO	-2,6192	-54,7320
	19/08/2024 14:34:11	PA - SANTARÉM - Próx. BR-163	Entrada em Área de Controle 'SANTAREM - RAI0 115KM'		Alerta de Software	71	NÃO	-2,6192	-54,7320
	19/08/2024 14:34:11	PA - SANTARÉM - Próx. BR-163	Ignição ligada		Status	71	SIM	-2,6193	-54,7321
	19/08/2024 14:31:25	PA - SANTARÉM - BR-163			Posição Normal	75	NÃO	-2,6333	-54,7455
	19/08/2024 14:31:11	PA - SANTARÉM - BR-163	Ignição ligada		Status	71	SIM	-2,6346	-54,7478
	19/08/2024 14:29:11	PA - SANTARÉM - BR-163	Ignição ligada		Status	63	NÃO	-2,6417	-54,7790
	19/08/2024 14:29:11	PA - SANTARÉM - BR-163	Ignição ligada		Status	63	SIM	-2,6418	-54,7791
	19/08/2024 14:26:11	PA - SANTARÉM - BR-163	Ignição ligada		Status	72	SIM	-2,6454	-54,7946
	19/08/2024 14:24:11		Ignição ligada		Status	71	NÃO	-2,6525	-54,8260
	19/08/2024 14:24:11	PA - BELTERRA - BR-163	Ignição ligada		Status	71	SIM	-2,6525	-54,8260
	19/08/2024 14:21:11	PA - BELTERRA - BR-163	Ignição ligada		Status	73	SIM	-2,6670	-54,8394
	19/08/2024 14:19:11	PA - BELTERRA - BR-163	Ignição ligada		Status	71	NÃO	-2,6835	-54,8643
	19/08/2024 14:19:11	PA - BELTERRA - BR-163	Ignição ligada		Status	71	SIM	-2,6836	-54,8643
	19/08/2024 14:16:11	PA - BELTERRA - BR-163	Ignição ligada		Status	73	SIM	-2,6960	-54,8819
	19/08/2024 14:14:11	PA - BELTERRA - Próx. BR-163	Ignição ligada		Status	76	NÃO	-2,7198	-54,9002
	19/08/2024 14:14:11	PA - BELTERRA - BR-163	Ignição ligada		Status	76	SIM	-2,7200	-54,9003
	19/08/2024 14:11:11	PA - BELTERRA - BR-163	Ignição ligada		Status	70	SIM	-2,7416	-54,9001
	19/08/2024 14:09:11	PA - BELTERRA - Próx. BR-163	Ignição ligada		Status	72	NÃO	-2,7737	-54,8998
	19/08/2024 14:09:11	PA - BELTERRA - BR-163	Ignição ligada		Status	72	SIM	-2,7738	-54,8999
	19/08/2024 14:06:11	PA - BELTERRA - BR-163	Ignição ligada		Status	72	SIM	-2,7950	-54,9000
	19/08/2024 14:04:11	PA - BELTERRA - Próx. BR-163	Ignição ligada		Status	59	NÃO	-2,8253	-54,9003
	19/08/2024 14:04:11	PA - BELTERRA - Próx. BR-163	Entrada em Área de Controle 'SANTAREM - RAI0 115KM'		Alerta de Software	59	NÃO	-2,8253	-54,9003
	19/08/2024 14:04:11	PA - BELTERRA - BR-163	Ignição ligada		Status	59	SIM	-2,8254	-54,9004
	19/08/2024 14:01:11	PA - BELTERRA - BR-163	Ignição ligada		Status	60	SIM	-2,8436	-54,9007
	19/08/2024 13:59:11	PA - BELTERRA - BR-163	Ignição ligada		Status	63	NÃO	-2,8672	-54,9060
	19/08/2024 13:59:11	PA - BELTERRA - BR-163	Ignição ligada		Status	63	SIM	-2,8673	-54,9061
	19/08/2024 13:56:11	PA - BELTERRA - BR-163	Ignição ligada		Status	54	SIM	-2,8800	-54,9183
	19/08/2024 13:54:11	PA - BELTERRA - Próx. BR-163	Ignição ligada		Status	60	NÃO	-2,8983	-54,9225
	19/08/2024 13:54:11	PA - BELTERRA - BR-163	Ignição ligada		Status	60	SIM	-2,8984	-54,9227
	19/08/2024 13:51:11	PA - BELTERRA - BR-163	Ignição ligada		Status	52	SIM	-2,9130	-54,9259
	19/08/2024 13:49:11	PA - BELTERRA - BR-163	Ignição ligada		Status	62	NÃO	-2,9403	-54,9290
	19/08/2024 13:49:11	PA - BELTERRA - BR-163	Entrada em Área de Controle 'SANTAREM - RAI0 115KM'		Alerta de Software	62	NÃO	-2,9403	-54,9290
	19/08/2024 13:49:11	PA - BELTERRA - BR-163	Ignição ligada		Status	62	SIM	-2,9404	-54,9291
	19/08/2024 13:46:11	PA - BELTERRA - BR-163	Ignição ligada		Status	56	SIM	-2,9569	-54,9327

RELATÓRIO ANALÍTICO POR VEÍCULO










Período: 14/08/2024 00:00:00 à 20/08/2024 23:59:59

Identificador: FYW4C38 LUIZ SC R 450 2021

Placa: FYW4C38

- Legenda:**
-  Mensagens enviadas do Veículo (Veículo -> Central)
 -  Mensagens enviadas do Veículo (Controle de Jornada Cliente)
 -  Mensagens enviadas da Central (Central -> Veículo)



Sentido:	Data e Hora:	Localização:	Mensagem:	Modo Emergência	Tipo Mensagem:	Vel. (Km/h)	Log ?	Latitude	Longitude
	19/08/2024 13:44:11	PA - BELTERRA - Próx. BR-163	Ignição ligada		Status	78	NÃO	-2,9868	-54,9323
	19/08/2024 13:44:11	PA - BELTERRA - BR-163	Ignição ligada		Status	78	SIM	-2,9870	-54,9324
	19/08/2024 13:41:11	PA - BELTERRA - BR-163	Ignição ligada		Status	29	SIM	-3,0044	-54,9308
	19/08/2024 13:39:11	PA - BELTERRA - Próx. BR-163	Ignição ligada		Status	60	NÃO	-3,0297	-54,9283
	19/08/2024 13:39:11	PA - BELTERRA - BR-163	Ignição ligada		Status	60	SIM	-3,0297	-54,9285
	19/08/2024 13:36:11	PA - BELTERRA - BR-163	Ignição ligada		Status	64	SIM	-3,0482	-54,9268
	19/08/2024 13:34:11	PA - BELTERRA - BR-163	Ignição ligada		Status	45	NÃO	-3,0755	-54,9243
	19/08/2024 13:34:11	PA - BELTERRA - BR-163	Entrada em Área de Controle 'SANTAREM - RAI0 115KM'		Alerta de Software	45	NÃO	-3,0755	-54,9243
	19/08/2024 13:34:11	PA - BELTERRA - BR-163	Ignição ligada		Status	45	SIM	-3,0756	-54,9244
	19/08/2024 13:31:11	PA - BELTERRA - BR-163	Ignição ligada		Status	65	SIM	-3,0931	-54,9270
	19/08/2024 13:29:11	PA - BELTERRA - BR-163	Entrada em Área de Controle 'SANTAREM - RAI0 115KM'		Alerta de Software	37	NÃO	-3,1180	-54,9345
	19/08/2024 13:29:11	PA - BELTERRA - BR-163	Ignição ligada		Status	37	NÃO	-3,1180	-54,9345
	19/08/2024 13:29:11	PA - BELTERRA - BR-163	Ignição ligada		Status	37	SIM	-3,1181	-54,9346
	19/08/2024 13:26:11	PA - BELTERRA - BR-163	Ignição ligada		Status	71	SIM	-3,1346	-54,9396
	19/08/2024 13:24:11	PA - BELTERRA - BR-163	Ignição ligada		Status	77	NÃO	-3,1612	-54,9477
	19/08/2024 13:24:11	PA - BELTERRA - BR-163	Entrada em Área de Controle 'SANTAREM - RAI0 115KM'		Alerta de Software	77	NÃO	-3,1612	-54,9477
	19/08/2024 13:24:11	PA - BELTERRA - BR-163	Ignição ligada		Status	77	SIM	-3,1612	-54,9478
	19/08/2024 13:21:11	PA - BELTERRA - BR-163	Ignição ligada		Status	40	SIM	-3,1804	-54,9536
	19/08/2024 13:19:11	PA - BELTERRA - Próx. BR-163	Ignição ligada		Status	78	NÃO	-3,2087	-54,9533
	19/08/2024 13:19:11	PA - BELTERRA - BR-163	Ignição ligada		Status	78	SIM	-3,2088	-54,9534
	19/08/2024 13:16:11	PA - BELTERRA - BR-163	Ignição ligada		Status	43	SIM	-3,2275	-54,9489
	19/08/2024 13:14:11	PA - BELTERRA - BR-163	Ignição ligada		Status	73	NÃO	-3,2503	-54,9445
	19/08/2024 13:14:11	PA - BELTERRA - BR-163	Ignição ligada		Status	73	SIM	-3,2504	-54,9446
	19/08/2024 13:11:11	PA - BELTERRA - BR-163	Ignição ligada		Status	75	SIM	-3,2695	-54,9435
	19/08/2024 13:09:11	PA - BELTERRA - Próx. BR-163	Entrada em Área de Controle 'SANTAREM - RAI0 115KM'		Alerta de Software	73	NÃO	-3,2985	-54,9370
	19/08/2024 13:09:11	PA - BELTERRA - Próx. BR-163	Ignição ligada		Status	73	NÃO	-3,2985	-54,9370
	19/08/2024 13:09:11	PA - BELTERRA - BR-163	Ignição ligada		Status	73	SIM	-3,2985	-54,9371
	19/08/2024 13:06:11	PA - BELTERRA - BR-163	Ignição ligada		Status	74	SIM	-3,3200	-54,9325
	19/08/2024 13:04:11	PA - BELTERRA - BR-163	Ignição ligada		Status	71	NÃO	-3,3513	-54,9275
	19/08/2024 13:04:11	PA - BELTERRA - BR-163	Entrada em Área de Controle 'SANTAREM - RAI0 115KM'		Alerta de Software	71	NÃO	-3,3513	-54,9275
	19/08/2024 13:04:11	PA - BELTERRA - BR-163	Ignição ligada		Status	71	SIM	-3,3513	-54,9276
	19/08/2024 13:01:11	PA - BELTERRA - BR-163	Ignição ligada		Status	74	SIM	-3,3705	-54,9193
	19/08/2024 12:59:11	PA - BELTERRA - BR-163	Entrada em Área de Controle 'SANTAREM - RAI0 115KM'		Alerta de Software	45	NÃO	-3,3858	-54,9095
	19/08/2024 12:59:11	PA - BELTERRA - BR-163	Ignição ligada		Status	45	NÃO	-3,3858	-54,9095
	19/08/2024 12:59:11	PA - BELTERRA - BR-163	Ignição ligada		Status	45	SIM	-3,3859	-54,9096
	19/08/2024 12:56:11	PA - BELTERRA - BR-163	Ignição ligada		Status	51	SIM	-3,4032	-54,9124
	19/08/2024 12:54:11	PA - BELTERRA - BR-163	Ignição ligada		Status	65	NÃO	-3,4212	-54,9098

RELATÓRIO ANALÍTICO POR VEÍCULO				Legenda:				TRUCKS CONTROL		
Período: 14/08/2024 00:00:00 à 20/08/2024 23:59:59				📡 Mensagens enviadas do Veículo (Veículo -> Central)						
Identificador: FYW4C38 LUIZ SC R 450 2021				📡 Mensagens enviadas do Veículo (Controle de Jornada Cliente)						
Placa: FYW4C38				📡 Mensagens enviadas da Central (Central -> Veículo)						
Sentido:	Data e Hora:	Localização:	Mensagem:	Modo Emergência	Tipo Mensagem:	Vel. (Km/h)	Log ?	Latitude	Longitude	
📡	19/08/2024 12:54:11	PA - BELTERRA - BR-163	Entrada em Área de Controle 'SANTAREM - RAI0 115KM'		Alerta de Software	65	NÃO	-3,4212	-54,9098	
📡	19/08/2024 12:54:11	PA - BELTERRA - BR-163	Ignição ligada		Status	65	SIM	-3,4213	-54,9099	
📡	19/08/2024 12:51:11	PA - BELTERRA - BR-163	Ignição ligada		Status	66	SIM	-3,4385	-54,9072	
📡	19/08/2024 12:49:11	PA - BELTERRA - Próx. BR-163	Ignição ligada		Status	72	NÃO	-3,4638	-54,8917	
📡	19/08/2024 12:49:11	PA - BELTERRA - BR-163	Ignição ligada		Status	72	SIM	-3,4640	-54,8918	
📡	19/08/2024 12:46:11	PA - BELTERRA - BR-163	Ignição ligada		Status	68	SIM	-3,4838	-54,8882	
📡	19/08/2024 12:44:11	PA - BELTERRA - Próx. BR-163	Ignição ligada		Status	64	NÃO	-3,5103	-54,8763	
📡	19/08/2024 12:44:11	PA - BELTERRA - BR-163	Ignição ligada		Status	64	SIM	-3,5105	-54,8764	
📡	19/08/2024 12:41:11	PA - BELTERRA - BR-163	Ignição ligada		Status	32	SIM	-3,5226	-54,8709	
📡	19/08/2024 12:39:11	PA - BELTERRA - Próx. BR-163	Parada do Veículo		Alerta de Software	0	NÃO	-3,5240	-54,8705	
📡	19/08/2024 12:39:10	PA - BELTERRA - Próx. BR-163	Ignição ligada		Evento	0	SIM	-3,5241	-54,8706	
📡	19/08/2024 12:38:06	PA - BELTERRA - Próx. BR-163	02 INICIO DE VIAGEM CARREGADO BR RISK 02 INICIO DE VIAGEM CARREGADO BR RISK: CONDUTOR: DDD: TELEFONE: ID MOTORISTA:		Macro		NÃO	-3,5240	-54,8705	
📡	19/08/2024 12:22:54	PA - BELTERRA - Próx. BR-163	Parada do Veículo		Alerta de Software	0	NÃO	-3,5240	-54,8705	
📡	19/08/2024 12:22:54	PA - BELTERRA - Próx. BR-163			Posição Normal	0	NÃO	-3,5240	-54,8705	
📡	19/08/2024 12:19:55	MENSAGEM ENVIADA PELA CENTRAL Enviada por: integração		Ultima Posição	Comando		-			
📡	19/08/2024 12:02:43	PA - BELTERRA - Próx. BR-163	Ignição desligada		Evento	0	SIM	-3,5241	-54,8706	
📡	19/08/2024 12:02:08	PA - BELTERRA - Próx. BR-163	04 PARADA PARA ABASTECIMENTO 04 PARADA PARA ABASTECIMENTO: POSTO: PREVISAO DE REINICIO HORA: ID MOTORISTA:		Macro		NÃO	-3,5240	-54,8705	
📡	19/08/2024 12:01:50	PA - BELTERRA - Próx. BR-163	Ignição ligada		Status	14	NÃO	-3,5250	-54,8707	
📡	19/08/2024 12:01:50	PA - BELTERRA - BR-163	Ignição ligada		Status	14	SIM	-3,5250	-54,8708	
📡	19/08/2024 11:58:50	PA - BELTERRA - BR-163	Ignição ligada		Status	71	SIM	-3,5446	-54,8702	
📡	19/08/2024 11:56:50	PA - PLACAS - Próx. BR-163	Ignição ligada		Status	57	NÃO	-3,5698	-54,8590	
📡	19/08/2024 11:56:50	PA - PLACAS - BR-163	Ignição ligada		Status	57	SIM	-3,5700	-54,8591	
📡	19/08/2024 11:53:50	PA - PLACAS - BR-163	Ignição ligada		Status	76	SIM	-3,5826	-54,8427	
📡	19/08/2024 11:51:50	PA - PLACAS - BR-163	Ignição ligada		Status	76	NÃO	-3,6102	-54,8405	
📡	19/08/2024 11:51:50	PA - PLACAS - BR-163	Ignição ligada		Status	76	SIM	-3,6103	-54,8406	
📡	19/08/2024 11:48:50	PA - PLACAS - BR-163	Ignição ligada		Status	76	SIM	-3,6306	-54,8475	
📡	19/08/2024 11:46:50	PA - PLACAS - BR-163	Ignição ligada		Status	31	NÃO	-3,6512	-54,8517	
📡	19/08/2024 11:46:50	PA - PLACAS - BR-163	Ignição ligada		Status	31	SIM	-3,6513	-54,8517	
📡	19/08/2024 11:43:50	PA - PLACAS - BR-163	Ignição ligada		Status	24	SIM	-3,6642	-54,8409	
📡	19/08/2024 11:41:50	PA - PLACAS - Próx. BR-163	Ignição ligada		Status	30	NÃO	-3,6812	-54,8268	
📡	19/08/2024 11:41:50	PA - PLACAS - BR-163	Ignição ligada		Status	30	SIM	-3,6813	-54,8269	
📡	19/08/2024 11:38:50	PA - PLACAS - BR-163	Ignição ligada		Status	54	SIM	-3,6984	-54,8275	
[RelatAnalítico - LUIZHENRIQUE]				[08/10/2024 10:17:50]				[Pag.: 52 de 254]		

RELATÓRIO ANALÍTICO POR VEÍCULO









Período: 14/08/2024 00:00:00 à 20/08/2024 23:59:59

Identificador: FYW4C38 LUIZ SC R 450 2021

Placa: FYW4C38

- Legenda:**
-  Mensagens enviadas do Veículo (Veículo -> Central)
 -  Mensagens enviadas do Veículo (Controle de Jornada Cliente)
 -  Mensagens enviadas da Central (Central -> Veículo)






Sentido:	Data e Hora:	Localização:	Mensagem:	Modo Emergência	Tipo Mensagem:	Vel. (Km/h)	Log ?	Latitude	Longitude
	19/08/2024 11:36:50	PA - PLACAS - BR-163	Ignição ligada		Status	76	NÃO	-3,7248	-54,8217
	19/08/2024 11:36:50	PA - PLACAS - BR-163	Ignição ligada		Status	76	SIM	-3,7249	-54,8217
	19/08/2024 11:33:50	PA - PLACAS - BR-163	Ignição ligada		Status	74	SIM	-3,7468	-54,8228
	19/08/2024 11:31:50	PA - RURÓPOLIS - Próx. BR-163	Ignição ligada		Status	22	NÃO	-3,7773	-54,8243
	19/08/2024 11:31:50	PA - RURÓPOLIS - BR-163	Ignição ligada		Status	22	SIM	-3,7775	-54,8244
	19/08/2024 11:28:50	PA - RURÓPOLIS - BR-163	Ignição ligada		Status	49	SIM	-3,7906	-54,8251
	19/08/2024 11:26:50	PA - RURÓPOLIS - BR-163	Ignição ligada		Status	53	NÃO	-3,8165	-54,8248
	19/08/2024 11:26:50	PA - RURÓPOLIS - BR-163	Ignição ligada		Status	53	SIM	-3,8166	-54,8249
	19/08/2024 11:23:50	PA - RURÓPOLIS - BR-163	Ignição ligada		Status	70	SIM	-3,8341	-54,8286
	19/08/2024 11:21:50	PA - RURÓPOLIS - Próx. BR-163	Ignição ligada		Status	55	NÃO	-3,8585	-54,8265
	19/08/2024 11:21:50	PA - RURÓPOLIS - BR-163	Ignição ligada		Status	55	SIM	-3,8586	-54,8266
	19/08/2024 11:18:50	PA - RURÓPOLIS - BR-163	Ignição ligada		Status	65	SIM	-3,8748	-54,8174
	19/08/2024 11:16:50	PA - RURÓPOLIS - BR-163	Ignição ligada		Status	52	NÃO	-3,9020	-54,8018
	19/08/2024 11:16:50	PA - RURÓPOLIS - BR-163	Ignição ligada		Status	52	SIM	-3,9020	-54,8019
	19/08/2024 11:13:50	PA - RURÓPOLIS - BR-163	Ignição ligada		Status	77	SIM	-3,9132	-54,8118
	19/08/2024 11:11:50	PA - RURÓPOLIS - BR-163	Ignição ligada		Status	75	NÃO	-3,9245	-54,8388
	19/08/2024 11:11:50	PA - RURÓPOLIS - BR-163	Ignição ligada		Status	75	SIM	-3,9245	-54,8389
	19/08/2024 11:08:50	PA - RURÓPOLIS - BR-163	Ignição ligada		Status	72	SIM	-3,9383	-54,8509
	19/08/2024 11:06:50	PA - RURÓPOLIS - Próx. BR-163	Ignição ligada		Status	63	NÃO	-3,9388	-54,8657
	19/08/2024 11:06:50	PA - RURÓPOLIS - BR-163	Ignição ligada		Status	63	SIM	-3,9390	-54,8657
	19/08/2024 11:03:50	PA - RURÓPOLIS - BR-163	Ignição ligada		Status	74	SIM	-3,9457	-54,8790
	19/08/2024 11:01:50	PA - RURÓPOLIS - Próx. BR-163	Ignição ligada		Status	73	NÃO	-3,9752	-54,8913
	19/08/2024 11:01:50	PA - RURÓPOLIS - BR-163	Ignição ligada		Status	73	SIM	-3,9753	-54,8914
	19/08/2024 10:58:50	PA - RURÓPOLIS - BR-163	Ignição ligada		Status	20	SIM	-3,9869	-54,8873
	19/08/2024 10:56:50	PA - RURÓPOLIS - BR-163	Ignição ligada		Status	10	NÃO	-3,9885	-54,8870
	19/08/2024 10:56:50	PA - RURÓPOLIS - BR-163	Ignição ligada		Status	10	SIM	-3,9886	-54,8871
	19/08/2024 10:54:23	PA - RURÓPOLIS - BR-163	Ignição ligada		Evento	0	SIM	-3,9998	-54,8863
	19/08/2024 10:54:19	PA - RURÓPOLIS - BR-163	02 INICIO DE VIAGEM CARREGADO BR RISK 02 INICIO DE VIAGEM CARREGADO BR RISK: CONDUTOR: DDD: TELEFONE: ID MOTORISTA:		Macro		NÃO	-3,9997	-54,8862
	19/08/2024 10:52:21	PA - RURÓPOLIS - BR-163	Ignição desligada		Evento	0	SIM	-3,9998	-54,8863
	19/08/2024 10:51:50	PA - RURÓPOLIS - BR-163	Ignição ligada		Status	9	NÃO	-3,9997	-54,8862
	19/08/2024 10:51:50	PA - RURÓPOLIS - BR-163	Ignição ligada		Status	9	SIM	-3,9998	-54,8863
	19/08/2024 10:51:46	PA - RURÓPOLIS - BR-163	04 PARADA PARA ABASTECIMENTO 04 PARADA PARA ABASTECIMENTO: POSTO: PREVISAO DE REINICIO HORA: ID MOTORISTA:		Macro		NÃO	-3,9997	-54,8862

RELATÓRIO ANALÍTICO POR VEÍCULO

































Período: 14/08/2024 00:00:00 à 20/08/2024 23:59:59

Identificador: FYW4C38 LUIZ SC R 450 2021

Placa: FYW4C38

- Legenda:**
-  Mensagens enviadas do Veículo (Veículo -> Central)
 -  Mensagens enviadas do Veículo (Controle de Jornada Cliente)
 -  Mensagens enviadas da Central (Central -> Veículo)



Sentido:	Data e Hora:	Localização:	Mensagem:	Modo Emergência	Tipo Mensagem:	Vel. (Km/h)	Log ?	Latitude	Longitude
	19/08/2024 10:50:50	PA - RURÓPOLIS - BR-163	Ignição ligada		Status	44	SIM	-4,0013	-54,8861
	19/08/2024 10:48:50	PA - RURÓPOLIS - BR-163	Ignição ligada		Status	22	SIM	-4,0157	-54,8858
	19/08/2024 10:46:50	PA - RURÓPOLIS - BR-163	Ignição ligada		Status	72	NÃO	-4,0363	-54,9000
	19/08/2024 10:46:50	PA - RURÓPOLIS - BR-163	Ignição ligada		Status	72	SIM	-4,0364	-54,9001
	19/08/2024 10:43:50	PA - RURÓPOLIS - BR-163	Ignição ligada		Status	54	SIM	-4,0448	-54,9172
	19/08/2024 10:41:50	PA - RURÓPOLIS - BR-163	Ignição ligada		Status	76	NÃO	-4,0542	-54,9375
	19/08/2024 10:41:50	PA - RURÓPOLIS - BR-163	Ignição ligada		Status	76	SIM	-4,0543	-54,9376
	19/08/2024 10:38:50	PA - RURÓPOLIS - BR-163	Ignição ligada		Status	60	SIM	-4,0716	-54,9263
	19/08/2024 10:36:50	PA - RURÓPOLIS - Próx. BR-163	Parada do Veículo		Alerta de Software	0	NÃO	-4,0813	-54,9198
	19/08/2024 10:36:50	PA - RURÓPOLIS - Próx. BR-163	Ignição ligada		Status	0	NÃO	-4,0813	-54,9198
	19/08/2024 10:36:50	PA - RURÓPOLIS - BR-163	Ignição ligada		Evento	0	SIM	-4,0814	-54,9198
	19/08/2024 10:36:50	PA - RURÓPOLIS - BR-163	Ignição ligada		Status	0	SIM	-4,0814	-54,9198
	19/08/2024 10:36:41	PA - RURÓPOLIS - Próx. BR-163	02 INICIO DE VIAGEM CARREGADO BR RISK 02 INICIO DE VIAGEM CARREGADO BR RISK: CONDUTOR: DDD: TELEFONE: ID MOTORISTA:		Macro		NÃO	-4,0813	-54,9197
	19/08/2024 10:31:02	PA - RURÓPOLIS - BR-163	Parada do Veículo		Alerta de Software	0	NÃO	-4,0814	-54,9198
	19/08/2024 10:29:02	PA - RURÓPOLIS - BR-163	Parada do Veículo		Alerta de Software	0	NÃO	-4,0814	-54,9198
	19/08/2024 10:28:09	PA - RURÓPOLIS - BR-163	Parada do Veículo		Alerta de Software	0	NÃO	-4,0814	-54,9198
	19/08/2024 10:28:09	PA - RURÓPOLIS - BR-163	Ignição desligada		Evento	0	NÃO	-4,0814	-54,9198
	19/08/2024 10:27:31	PA - RURÓPOLIS - BR-163	04 PARADA PARA ABASTECIMENTO 04 PARADA PARA ABASTECIMENTO: POSTO: PREVISAO DE REINICIO HORA: ID MOTORISTA:		Macro		NÃO	-4,0814	-54,9198
	19/08/2024 10:27:02	PA - RURÓPOLIS - BR-163	Ignição ligada		Status	14	NÃO	-4,0817	-54,9196
	19/08/2024 10:25:02	PA - RURÓPOLIS - Rodovia Santarém Cuiabá	Ignição ligada		Status	47	NÃO	-4,0950	-54,9124
	19/08/2024 10:23:02	PA - RURÓPOLIS - BR-163	Ignição ligada		Status	74	NÃO	-4,1068	-54,9218
	19/08/2024 10:22:29	PA - RURÓPOLIS - BR-163			Posição Normal	48	NÃO	-4,1102	-54,9263
	19/08/2024 10:21:02	PA - RURÓPOLIS - Próx. BR-163	Ignição ligada		Status	59	NÃO	-4,1225	-54,9343
	19/08/2024 10:21:02	PA - RURÓPOLIS - BR-163	Ignição ligada		Status	59	NÃO	-4,1226	-54,9345
	19/08/2024 10:18:02	PA - RURÓPOLIS - BR-163	Ignição ligada		Status	73	SIM	-4,1250	-54,9519
	19/08/2024 10:16:02	PA - RURÓPOLIS - BR-163	Ignição ligada		Status	72	NÃO	-4,1237	-54,9820
	19/08/2024 10:16:02	PA - RURÓPOLIS - BR-163	Ignição ligada		Status	72	SIM	-4,1237	-54,9821
	19/08/2024 10:13:02	PA - RURÓPOLIS - BR-163	Ignição ligada		Status	14	SIM	-4,1200	-54,9907
	19/08/2024 10:11:02	PA - RURÓPOLIS - Próx. BR-163	Ignição ligada		Status	26	NÃO	-4,1178	-54,9970
	19/08/2024 10:11:02	PA - RURÓPOLIS - BR-163	Ignição ligada		Status	26	SIM	-4,1180	-54,9971
	19/08/2024 10:08:02	PA - RURÓPOLIS - BR-163	Ignição ligada		Status	56	SIM	-4,1148	-55,0076
	19/08/2024 10:06:02	PA - RURÓPOLIS - BR-163	Ignição ligada		Status	50	NÃO	-4,1087	-55,0347

RELATÓRIO ANALÍTICO POR VEÍCULO




































Período: 14/08/2024 00:00:00 à 20/08/2024 23:59:59

Identificador: FYW4C38 LUIZ SC R 450 2021

Placa: FYW4C38




- Legenda:**
-  Mensagens enviadas do Veículo (Veículo -> Central)
 -  Mensagens enviadas do Veículo (Controle de Jornada Cliente)
 -  Mensagens enviadas da Central (Central -> Veículo)
































Sentido:	Data e Hora:	Localização:	Mensagem:	Modo Emergência	Tipo Mensagem:	Vel. (Km/h)	Log ?	Latitude	Longitude
	19/08/2024 10:06:02	PA - RURÓPOLIS - BR-163	Ignição ligada		Status	50	SIM	-4,1087	-55,0347
	19/08/2024 10:03:02	PA - RURÓPOLIS - BR-163	Ignição ligada		Status	61	SIM	-4,1080	-55,0551
	19/08/2024 10:01:02	PA - RURÓPOLIS - BR-163	Ignição ligada		Status	29	NÃO	-4,1173	-55,0738
	19/08/2024 10:01:02	PA - RURÓPOLIS - BR-163	Ignição ligada		Status	29	SIM	-4,1175	-55,0739
	19/08/2024 09:58:02	PA - RURÓPOLIS - BR-163	Ignição ligada		Status	76	SIM	-4,1337	-55,0810
	19/08/2024 09:56:02	PA - RURÓPOLIS - Próx. BR-163	Ignição ligada		Status	70	NÃO	-4,1247	-55,1057
	19/08/2024 09:56:02	PA - RURÓPOLIS - BR-163	Ignição ligada		Status	70	SIM	-4,1248	-55,1057
	19/08/2024 09:53:02	PA - RURÓPOLIS - BR-163	Ignição ligada		Status	77	SIM	-4,1202	-55,1236
	19/08/2024 09:51:02	PA - RURÓPOLIS - BR-163	Ignição ligada		Status	76	NÃO	-4,1092	-55,1460
	19/08/2024 09:51:02	PA - RURÓPOLIS - BR-163	Ignição ligada		Status	76	SIM	-4,1093	-55,1461
	19/08/2024 09:48:02	PA - RURÓPOLIS - BR-163	Ignição ligada		Status	61	SIM	-4,1106	-55,1619
	19/08/2024 09:46:02	PA - RURÓPOLIS - BR-163	Ignição ligada		Status	25	NÃO	-4,1285	-55,1790
	19/08/2024 09:46:02	PA - RURÓPOLIS - BR-163	Ignição ligada		Status	25	SIM	-4,1287	-55,1791
	19/08/2024 09:43:02	PA - RURÓPOLIS - BR-163	Ignição ligada		Status	60	SIM	-4,1334	-55,1918
	19/08/2024 09:41:02	PA - RURÓPOLIS - Próx. BR-163	Ignição ligada		Status	33	NÃO	-4,1305	-55,2198
	19/08/2024 09:41:02	PA - RURÓPOLIS - BR-163	Ignição ligada		Status	33	SIM	-4,1306	-55,2199
	19/08/2024 09:38:02	PA - RURÓPOLIS - BR-163	Ignição ligada		Status	19	SIM	-4,1310	-55,2284
	19/08/2024 09:36:02	PA - RURÓPOLIS - BR-163	Ignição ligada		Status	63	NÃO	-4,1335	-55,2475
	19/08/2024 09:36:02	PA - RURÓPOLIS - BR-163	Ignição ligada		Status	63	SIM	-4,1335	-55,2475
	19/08/2024 09:33:02	PA - RURÓPOLIS - BR-163	Ignição ligada		Status	38	SIM	-4,1332	-55,2648
	19/08/2024 09:31:02	PA - RURÓPOLIS - Próx. BR-163	Ignição ligada		Status	76	NÃO	-4,1453	-55,2872
	19/08/2024 09:31:02	PA - RURÓPOLIS - BR-163	Ignição ligada		Status	76	SIM	-4,1454	-55,2872
	19/08/2024 09:28:02	PA - RURÓPOLIS - BR-163	Ignição ligada		Status	51	SIM	-4,1504	-55,3052
	19/08/2024 09:26:02	PA - RURÓPOLIS - BR-230	Ignição ligada		Status	24	NÃO	-4,1535	-55,3162
	19/08/2024 09:26:02	PA - RURÓPOLIS - BR-230	Ignição ligada		Status	24	SIM	-4,1535	-55,3162
	19/08/2024 09:23:02	PA - RURÓPOLIS - BR-230	Ignição ligada		Status	39	SIM	-4,1558	-55,3241
	19/08/2024 09:21:02	PA - RURÓPOLIS - BR-230	Ignição ligada		Status	54	NÃO	-4,1580	-55,3320
	19/08/2024 09:21:02	PA - RURÓPOLIS - BR-230	Ignição ligada		Status	54	SIM	-4,1581	-55,3320
	19/08/2024 09:18:02	PA - RURÓPOLIS - BR-163	Ignição ligada		Status	43	SIM	-4,1660	-55,3436
	19/08/2024 09:16:02	PA - RURÓPOLIS - Próx. BR-163	Ignição ligada		Status	64	NÃO	-4,1718	-55,3492
	19/08/2024 09:16:02	PA - RURÓPOLIS - BR-163	Ignição ligada		Status	64	SIM	-4,1720	-55,3493
	19/08/2024 09:16:01	PA - RURÓPOLIS - BR-163	Ignição ligada		Evento	0	SIM	-4,1736	-55,3538
			02 INICIO DE VIAGEM CARREGADO BR RISK 02 INICIO DE VIAGEM CARREGADO BR RISK: CONDUTOR: DDD: TELEFONE: ID MOTORISTA:		Macro		NÃO	-4,1735	-55,3537
	19/08/2024 09:15:38	PA - RURÓPOLIS - BR-163							
	19/08/2024 09:04:27	PA - RURÓPOLIS - BR-163	Ignição desligada		Evento	0	SIM	-4,1736	-55,3537

RELATÓRIO ANALÍTICO POR VEÍCULO

Período: 14/08/2024 00:00:00 à 20/08/2024 23:59:59
Identificador: FYW4C38 LUIZ SC R 450 2021
Placa: FYW4C38

- Legenda:**
-  Mensagens enviadas do Veículo (Veículo -> Central)
 -  Mensagens enviadas do Veículo (Controle de Jornada Cliente)
 -  Mensagens enviadas da Central (Central -> Veículo)



Sentido:	Data e Hora:	Localização:	Mensagem:	Modo Emergência	Tipo Mensagem:	Vel. (Km/h)	Log ?	Latitude	Longitude
	19/08/2024 09:03:44	PA - RURÓPOLIS - BR-163	04 PARADA PARA ABASTECIMENTO 04 PARADA PARA ABASTECIMENTO: POSTO: PREVISAO DE REINICIO HORA: ID MOTORISTA:		Macro		NÃO	-4,1735	-55,3537
	19/08/2024 09:02:59	PA - RURÓPOLIS - BR-163	Ignição ligada		Status	30	SIM	-4,1740	-55,3550
	19/08/2024 09:00:59	PA - RURÓPOLIS - próx. BR-163	Ignição ligada		Status	63	NÃO	-4,1722	-55,3795
	19/08/2024 09:00:59	PA - RURÓPOLIS - BR-163	Ignição ligada		Status	63	SIM	-4,1723	-55,3797
	19/08/2024 08:57:59	PA - RURÓPOLIS - BR-163	Ignição ligada		Status	35	SIM	-4,1771	-55,3963
	19/08/2024 08:55:59	PA - RURÓPOLIS - BR-163	Ignição ligada		Status	27	NÃO	-4,1743	-55,4162
	19/08/2024 08:55:59	PA - RURÓPOLIS - BR-163	Ignição ligada		Status	27	SIM	-4,1744	-55,4163
	19/08/2024 08:52:59	PA - RURÓPOLIS - BR-163	Ignição ligada		Status	7	SIM	-4,1752	-55,4222
	19/08/2024 08:50:59	PA - RURÓPOLIS - BR-163	Ignição ligada		Status	32	NÃO	-4,1792	-55,4283
	19/08/2024 08:50:59	PA - RURÓPOLIS - BR-163	Ignição ligada		Status	32	SIM	-4,1792	-55,4284
	19/08/2024 08:47:59	PA - RURÓPOLIS - BR-163	Ignição ligada		Status	45	SIM	-4,1863	-55,4428
	19/08/2024 08:45:59	PA - RURÓPOLIS - BR-163	Ignição ligada		Status	51	NÃO	-4,1928	-55,4707
	19/08/2024 08:45:59	PA - RURÓPOLIS - BR-163	Ignição ligada		Status	51	SIM	-4,1928	-55,4708
	19/08/2024 08:44:17	PA - RURÓPOLIS - BR-163	Ignição ligada		Status	73	SIM	-4,1933	-55,4759
	19/08/2024 08:42:59	PA - RURÓPOLIS - BR-163	Ignição ligada		Status	34	SIM	-4,1945	-55,4872
	19/08/2024 08:41:50	PA - RURÓPOLIS - BR-163	Ignição ligada		Evento	0	SIM	-4,1946	-55,4880
	19/08/2024 08:41:28	PA - RURÓPOLIS - BR-163	02 INICIO DE VIAGEM CARREGADO BR RISK 02 INICIO DE VIAGEM CARREGADO BR RISK: CONDUTOR: DDD: TELEFONE: ID MOTORISTA:		Macro		NÃO	-4,1945	-55,4878
	19/08/2024 08:30:41	PA - RURÓPOLIS - BR-163	Ignição desligada		Evento	0	SIM	-4,1946	-55,4880
	19/08/2024 08:30:24	PA - RURÓPOLIS - BR-163	Ignição ligada		Status	0	SIM	-4,1946	-55,4880
	19/08/2024 08:30:03	PA - RURÓPOLIS - BR-163	04 PARADA PARA ABASTECIMENTO 04 PARADA PARA ABASTECIMENTO: POSTO: PREVISAO DE REINICIO HORA: ID MOTORISTA:		Macro		NÃO	-4,1945	-55,4880
	19/08/2024 08:28:24	PA - RURÓPOLIS - BR-163	Ignição ligada		Status	3	NÃO	-4,1945	-55,4882
	19/08/2024 08:28:24	PA - RURÓPOLIS - BR-163	Ignição ligada		Status	3	SIM	-4,1946	-55,4882
	19/08/2024 08:26:24	MENSAGEM ENVIADA PELA CENTRAL Enviada por: integração	Temporizador 10-10 / 18 hora(s)		Comando		-		
	19/08/2024 08:25:24	PA - RURÓPOLIS - BR-163	Ignição ligada		Status	60	SIM	-4,1979	-55,5036
	19/08/2024 08:23:24	PA - RURÓPOLIS - BR-163	Ignição ligada		Status	59	NÃO	-4,2095	-55,5318
	19/08/2024 08:23:24	PA - RURÓPOLIS - BR-163	Ignição ligada		Status	59	SIM	-4,2096	-55,5320
	19/08/2024 08:20:24	PA - RURÓPOLIS - BR-163	Ignição ligada		Status	53	SIM	-4,2166	-55,5511
	19/08/2024 08:18:24	PA - RURÓPOLIS - BR-163	Ignição ligada		Status	57	NÃO	-4,2192	-55,5807
	19/08/2024 08:18:24	PA - RURÓPOLIS - BR-163	Ignição ligada		Status	57	SIM	-4,2192	-55,5807

RELATÓRIO ANALÍTICO POR VEÍCULO

Período: 14/08/2024 00:00:00 à 20/08/2024 23:59:59

Identificador: FYW4C38 LUIZ SC R 450 2021

Placa: FYW4C38

Legenda:





































Mensagens enviadas do Veículo (Veículo -> Central)

Mensagens enviadas do Veículo (Controle de Jornada Cliente)

Mensagens enviadas da Central (Central -> Veículo)






Sentido:	Data e Hora:	Localização:	Mensagem:	Modo Emergência	Tipo Mensagem:	Vel. (Km/h)	Log ?	Latitude	Longitude
	19/08/2024 08:15:24	PA - RURÓPOLIS - BR-163	Ignição ligada		Status	38	SIM	-4,2221	-55,5923
	19/08/2024 08:13:24	PA - RURÓPOLIS - Próx. BR-163	Ignição ligada		Status	24	NÃO	-4,2292	-55,6063
	19/08/2024 08:13:24	PA - RURÓPOLIS - BR-163	Ignição ligada		Status	24	SIM	-4,2293	-55,6063
	19/08/2024 08:10:24	PA - RURÓPOLIS - BR-163	Ignição ligada		Status	38	SIM	-4,2340	-55,6153
	19/08/2024 08:08:24	PA - RURÓPOLIS - BR-163	Ignição ligada		Status	39	NÃO	-4,2410	-55,6290
	19/08/2024 08:08:24	PA - RURÓPOLIS - BR-163	Ignição ligada		Status	39	SIM	-4,2411	-55,6291
	19/08/2024 08:05:24	PA - RURÓPOLIS - BR-163	Ignição ligada		Status	32	SIM	-4,2439	-55,6346
	19/08/2024 08:03:24	PA - RURÓPOLIS - Próx. BR-163	Ignição ligada		Status	13	NÃO	-4,2490	-55,6435
	19/08/2024 08:03:24	PA - RURÓPOLIS - BR-163	Ignição ligada		Status	13	SIM	-4,2492	-55,6435
	19/08/2024 08:00:24	PA - RURÓPOLIS - BR-163	Ignição ligada		Status	10	SIM	-4,2530	-55,6515
	19/08/2024 07:58:24	PA - RURÓPOLIS - BR-163	Ignição ligada		Status	36	NÃO	-4,2580	-55,6645
	19/08/2024 07:58:24	PA - RURÓPOLIS - BR-163	Ignição ligada		Status	36	SIM	-4,2580	-55,6645
	19/08/2024 07:55:24	PA - RURÓPOLIS - BR-163	Ignição ligada		Status	26	SIM	-4,2632	-55,6713
	19/08/2024 07:53:24	PA - RURÓPOLIS - BR-163	Ignição ligada		Status	41	NÃO	-4,2723	-55,6883
	19/08/2024 07:53:24	PA - RURÓPOLIS - BR-163	Ignição ligada		Status	41	SIM	-4,2724	-55,6884
	19/08/2024 07:50:24	PA - RURÓPOLIS - BR-163	Ignição ligada		Status	30	SIM	-4,2777	-55,7000
	19/08/2024 07:48:24	PA - ITAITUBA - Próx. BR-163	Ignição ligada		Status	17	NÃO	-4,2910	-55,7068
	19/08/2024 07:48:24	PA - ITAITUBA - BR-163	Ignição ligada		Status	17	SIM	-4,2910	-55,7069
	19/08/2024 07:45:24	PA - ITAITUBA - BR-163	Ignição ligada		Status	45	SIM	-4,2988	-55,7158
	19/08/2024 07:43:24	PA - ITAITUBA - BR-163	Ignição ligada		Status	32	NÃO	-4,3070	-55,7243
	19/08/2024 07:43:24	PA - ITAITUBA - BR-163	Ignição ligada		Status	32	SIM	-4,3070	-55,7244
	19/08/2024 07:40:24	PA - ITAITUBA - BR-163	Ignição ligada		Status	42	SIM	-4,3172	-55,7325
	19/08/2024 07:38:24	PA - ITAITUBA - BR-163	Ignição ligada		Status	29	NÃO	-4,3248	-55,7498
	19/08/2024 07:38:24	PA - ITAITUBA - BR-163	Ignição ligada		Status	29	SIM	-4,3248	-55,7499
	19/08/2024 07:35:24	PA - ITAITUBA - BR-163	Ignição ligada		Status	32	SIM	-4,3302	-55,7601
	19/08/2024 07:33:24	PA - ITAITUBA - Próx. BR-163	Parada do Veículo		Alerta de Software	0	NÃO	-4,3343	-55,7667
	19/08/2024 07:33:24	PA - ITAITUBA - Próx. BR-163			Posição Normal	0	NÃO	-4,3343	-55,7667
	19/08/2024 07:33:23	PA - ITAITUBA - BR-163	Ignição ligada		Evento	0	SIM	-4,3345	-55,7667
	19/08/2024 07:33:08	PA - ITAITUBA - Próx. BR-163	02 INICIO DE VIAGEM CARREGADO BR RISK 02 INICIO DE VIAGEM CARREGADO BR RISK: CONDUTOR: DDD: TELEFONE: ID MOTORISTA:		Macro		NÃO	-4,3343	-55,7667
	19/08/2024 07:30:20	PA - ITAITUBA - BR-163	Ignição desligada		Evento	0	SIM	-4,3345	-55,7667
	19/08/2024 07:29:35	PA - ITAITUBA - Próx. BR-163	04 PARADA PARA ABASTECIMENTO 04 PARADA PARA ABASTECIMENTO: POSTO: PREVISAO DE REINICIO HORA: ID MOTORISTA:		Macro		NÃO	-4,3343	-55,7667
	19/08/2024 07:29:10	PA - ITAITUBA - BR-163	Ignição ligada		Status	0	SIM	-4,3345	-55,7667



































RELATÓRIO ANALÍTICO POR VEÍCULO			Legenda:						
Período: 14/08/2024 00:00:00 à 20/08/2024 23:59:59			 Mensagens enviadas do Veículo (Veículo -> Central)						
Identificador: FYW4C38 LUIZ SC R 450 2021			 Mensagens enviadas do Veículo (Controle de Jornada Cliente)						
Placa: FYW4C38			 Mensagens enviadas da Central (Central -> Veículo)						
Sentido:	Data e Hora:	Localização:	Mensagem:	Modo Emergência	Tipo Mensagem:	Vel. (Km/h)	Log ?	Latitude	Longitude
	19/08/2024 07:27:10	PA - ITAITUBA - BR-163	Ignição ligada		Status	46	NÃO	-4,3417	-55,7778
	19/08/2024 07:27:10	PA - ITAITUBA - BR-163	Ignição ligada		Status	46	SIM	-4,3417	-55,7779
	19/08/2024 07:22:27	PA - ITAITUBA - Próx. BR-230	Ignição ligada		Status	0	SIM	-4,3466	-55,7886
	19/08/2024 07:22:10	PA - ITAITUBA - Próx. BR-163	Ignição ligada		Status	18	NÃO	-4,3472	-55,7857
	19/08/2024 07:22:10	PA - ITAITUBA - Próx. BR-163	Ignição ligada		Status	18	SIM	-4,3472	-55,7857
	19/08/2024 07:22:09	PA - ITAITUBA - Próx. BR-230	Ignição ligada		Evento	0	SIM	-4,3466	-55,7885
	19/08/2024 07:21:40	PA - ITAITUBA - Próx. BR-230	02 INICIO DE VIAGEM CARREGADO BR RISK 02 INICIO DE VIAGEM CARREGADO BR RISK: CONDUTOR: DDD: TELEFONE: ID MOTORISTA:		Macro		NÃO	-4,3467	-55,7885
	19/08/2024 07:08:27	MENSAGEM ENVIADA PELA CENTRAL Enviada por: integração	Ultima Posição		Comando		-		
	19/08/2024 06:54:12	PA - ITAITUBA - Próx. BR-230	Ignição desligada		Evento	0	SIM	-4,3469	-55,7884
	19/08/2024 06:53:50	PA - ITAITUBA - Próx. BR-230	Ignição ligada		Evento	0	SIM	-4,3469	-55,7884
	19/08/2024 06:53:38	PA - ITAITUBA - Próx. BR-230	Ignição desligada		Evento	0	SIM	-4,3469	-55,7884
	19/08/2024 06:52:51	PA - ITAITUBA - Próx. BR-230	04 PARADA PARA ABASTECIMENTO 04 PARADA PARA ABASTECIMENTO: POSTO: PREVISAO DE REINICIO HORA: ID MOTORISTA:		Macro		NÃO	-4,3468	-55,7883
	19/08/2024 06:52:46	PA - ITAITUBA - Próx. BR-230	Ignição ligada		Status	0	SIM	-4,3469	-55,7884
	19/08/2024 06:50:46	PA - ITAITUBA - BR-163	Ignição ligada		Status	68	NÃO	-4,3545	-55,7852
	19/08/2024 06:50:46	PA - ITAITUBA - BR-163	Ignição ligada		Status	68	SIM	-4,3546	-55,7853
	19/08/2024 06:47:46	PA - ITAITUBA - BR-163	Ignição ligada		Status	39	SIM	-4,3704	-55,7862
	19/08/2024 06:45:46	PA - ITAITUBA - Próx. BR-163	Ignição ligada		Status	64	NÃO	-4,3975	-55,7925
	19/08/2024 06:45:46	PA - ITAITUBA - BR-163	Ignição ligada		Status	64	SIM	-4,3975	-55,7926
	19/08/2024 06:42:46	PA - ITAITUBA - BR-163	Ignição ligada		Status	50	SIM	-4,4159	-55,7992
	19/08/2024 06:40:46	PA - ITAITUBA - BR-163	Ignição ligada		Status	77	NÃO	-4,4327	-55,8195
	19/08/2024 06:40:46	PA - ITAITUBA - BR-163	Ignição ligada		Status	77	SIM	-4,4328	-55,8196
	19/08/2024 06:37:46	PA - ITAITUBA - BR-163	Ignição ligada		Status	70	SIM	-4,4437	-55,8354
	19/08/2024 06:35:46	PA - ITAITUBA - Próx. BR-163	Ignição ligada		Status	62	NÃO	-4,4705	-55,8518
	19/08/2024 06:35:46	PA - ITAITUBA - BR-163	Ignição ligada		Status	62	SIM	-4,4705	-55,8520
	19/08/2024 06:32:46	PA - ITAITUBA - BR-163	Ignição ligada		Status	73	SIM	-4,4851	-55,8642
	19/08/2024 06:30:46	PA - ITAITUBA - BR-163	Ignição ligada		Status	52	NÃO	-4,5132	-55,8647
	19/08/2024 06:30:46	PA - ITAITUBA - BR-163	Ignição ligada		Status	52	SIM	-4,5133	-55,8648
	19/08/2024 06:27:46	PA - ITAITUBA - BR-163	Ignição ligada		Status	76	SIM	-4,5271	-55,8785
	19/08/2024 06:25:46	PA - ITAITUBA - BR-163	Ignição ligada		Status	64	NÃO	-4,5372	-55,8990
	19/08/2024 06:25:46	PA - ITAITUBA - BR-163	Ignição ligada		Status	64	SIM	-4,5372	-55,8991
	19/08/2024 06:22:46	PA - ITAITUBA - BR-163	Ignição ligada		Status	46	SIM	-4,5485	-55,9151
	19/08/2024 06:20:46	PA - TRAIRÃO - Próx. BR-163	Ignição ligada		Status	63	NÃO	-4,5722	-55,9270
[RelatAnalitico - LUIZHENRIQUE]			[08/10/2024 10:17:50]				[Pag.: 58 de 254]		

RELATÓRIO ANALÍTICO POR VEÍCULO

Período: 14/08/2024 00:00:00 à 20/08/2024 23:59:59
Identificador: FYW4C38 LUIZ SC R 450 2021
Placa: FYW4C38

- Legenda:**
-  Mensagens enviadas do Veículo (Veículo -> Central)
 -  Mensagens enviadas do Veículo (Controle de Jornada Cliente)
 -  Mensagens enviadas da Central (Central -> Veículo)



Sentido:	Data e Hora:	Localização:	Mensagem:	Modo Emergência	Tipo Mensagem:	Vel. (Km/h)	Log ?	Latitude	Longitude
	19/08/2024 06:20:46	PA - TRAIRÃO - BR-163	Ignição ligada		Status	63	SIM	-4,5723	-55,9271
	19/08/2024 06:17:46	PA - TRAIRÃO - BR-163	Ignição ligada		Status	69	SIM	-4,5901	-55,9334
	19/08/2024 06:15:46	PA - TRAIRÃO - BR-163	Ignição ligada		Status	72	NÃO	-4,6175	-55,9485
	19/08/2024 06:15:46	PA - TRAIRÃO - BR-163	Ignição ligada		Status	72	SIM	-4,6176	-55,9486
	19/08/2024 06:12:46	PA - TRAIRÃO - BR-163	Ignição ligada		Status	67	SIM	-4,6297	-55,9533
	19/08/2024 06:10:46	PA - TRAIRÃO - BR-163	Ignição ligada		Status	68	NÃO	-4,6580	-55,9583
	19/08/2024 06:10:46	PA - TRAIRÃO - BR-163	Ignição ligada		Status	68	SIM	-4,6581	-55,9584
	19/08/2024 06:07:46	PA - TRAIRÃO - BR-163	Ignição ligada		Status	65	SIM	-4,6728	-55,9711
	19/08/2024 06:05:46	PA - TRAIRÃO - BR-163	Ignição ligada		Status	25	NÃO	-4,6889	-55,9794
	19/08/2024 06:03:46	PA - TRAIRÃO - BR-163	Ignição ligada		Status	10	NÃO	-4,6954	-55,9900
	19/08/2024 06:02:53	PA - TRAIRÃO - Próx. BR-163	Ignição ligada		Evento	0	NÃO	-4,6954	-55,9902
	19/08/2024 06:02:53	PA - TRAIRÃO - Próx. BR-163	Parada do Veículo		Alerta de Software	0	NÃO	-4,6954	-55,9902
	19/08/2024 06:02:19	MENSAGEM ENVIADA PELA CENTRAL Enviada por: integração	Desligar Bloqueio		Comando	-	-	-	-
	19/08/2024 06:01:46	PA - TRAIRÃO - Próx. BR-163	Parada do Veículo		Alerta de Software	0	NÃO	-4,6954	-55,9902
	19/08/2024 06:01:46	PA - TRAIRÃO - Próx. BR-163	O veículo está bloqueado		Status	0	NÃO	-4,6954	-55,9902
	19/08/2024 06:00:51	PA - TRAIRÃO - Próx. BR-163	02 INICIO DE VIAGEM CARREGADO BR RISK 02 INICIO DE VIAGEM CARREGADO BR RISK: CONDUTOR: DDD: TELEFONE: ID MOTORISTA:		Macro		NÃO	-4,6954	-55,9902
	19/08/2024 05:59:46	PA - TRAIRÃO - Próx. BR-163	Parada do Veículo		Alerta de Software	0	NÃO	-4,6954	-55,9902
	19/08/2024 05:59:46	PA - TRAIRÃO - Próx. BR-163	O veículo está bloqueado		Status	0	NÃO	-4,6954	-55,9902
	19/08/2024 05:57:55	PA - TRAIRÃO - Próx. BR-163	Porta do Carona aberta		Evento	0	NÃO	-4,6954	-55,9902
	19/08/2024 05:57:55	PA - TRAIRÃO - Próx. BR-163	O veículo está bloqueado		Status	0	NÃO	-4,6954	-55,9902
	19/08/2024 05:57:55	PA - TRAIRÃO - Próx. BR-163	Porta do Motorista aberta		Status	0	NÃO	-4,6954	-55,9902
	19/08/2024 05:57:55	PA - TRAIRÃO - Próx. BR-163	Parada do Veículo		Alerta de Software	0	NÃO	-4,6954	-55,9902
	19/08/2024 05:57:46	PA - TRAIRÃO - Próx. BR-163	Porta do Motorista aberta		Status	0	NÃO	-4,6954	-55,9902
	19/08/2024 05:57:46	PA - TRAIRÃO - Próx. BR-163	O veículo está bloqueado		Status	0	NÃO	-4,6954	-55,9902
	19/08/2024 05:55:47	PA - TRAIRÃO - Próx. BR-163	Porta do Carona aberta		Evento	0	NÃO	-4,6954	-55,9902
	19/08/2024 05:55:47	PA - TRAIRÃO - Próx. BR-163	Porta do Motorista aberta		Status	0	NÃO	-4,6954	-55,9902
	19/08/2024 05:55:47	PA - TRAIRÃO - Próx. BR-163	O veículo está bloqueado		Status	0	NÃO	-4,6954	-55,9902
	19/08/2024 05:55:47	PA - TRAIRÃO - Próx. BR-163	Parada do Veículo		Alerta de Software	0	NÃO	-4,6954	-55,9902
	19/08/2024 05:55:08	PA - TRAIRÃO - Próx. BR-163	O veículo está bloqueado		Status	0	NÃO	-4,6954	-55,9902
	19/08/2024 05:55:08	PA - TRAIRÃO - Próx. BR-163	Porta do Motorista aberta		Status	0	NÃO	-4,6954	-55,9902
	19/08/2024 05:53:08	PA - TRAIRÃO - Próx. BR-163	Parada do Veículo		Alerta de Software	0	NÃO	-4,6954	-55,9902
	19/08/2024 05:53:08	PA - TRAIRÃO - Próx. BR-163	O veículo está bloqueado		Status	0	NÃO	-4,6954	-55,9902
	19/08/2024 05:53:08	PA - TRAIRÃO - Próx. BR-163	Porta do Motorista aberta		Evento	0	NÃO	-4,6954	-55,9902
	19/08/2024 05:52:36	PA - TRAIRÃO - Próx. BR-163	O veículo está bloqueado		Status	0	NÃO	-4,6954	-55,9902

RELATÓRIO ANALÍTICO POR VEÍCULO

Período: 14/08/2024 00:00:00 à 20/08/2024 23:59:59

Identificador: FYW4C38 LUIZ SC R 450 2021

Placa: FYW4C38

- Legenda:**
-  Mensagens enviadas do Veículo (Veículo -> Central)
 -  Mensagens enviadas do Veículo (Controle de Jornada Cliente)
 -  Mensagens enviadas da Central (Central -> Veículo)



Sentido:	Data e Hora:	Localização:	Mensagem:	Modo Emergência	Tipo Mensagem:	Vel. (Km/h)	Log ?	Latitude	Longitude
	19/08/2024 05:52:36	PA - TRAIRÃO - Próx. BR-163	Parada do Veículo		Alerta de Software	0	NÃO	-4,6954	-55,9902
	19/08/2024 05:50:36	PA - TRAIRÃO - Próx. BR-163	Parada do Veículo		Alerta de Software	0	NÃO	-4,6954	-55,9902
	19/08/2024 05:50:36	PA - TRAIRÃO - Próx. BR-163	Porta do Carona aberta		Evento	0	NÃO	-4,6954	-55,9902
	19/08/2024 05:50:36	PA - TRAIRÃO - Próx. BR-163	O veículo está bloqueado		Status	0	NÃO	-4,6954	-55,9902
	19/08/2024 05:49:51	PA - TRAIRÃO - Próx. BR-163	O veículo está bloqueado		Status	0	NÃO	-4,6954	-55,9902
	19/08/2024 05:49:51	PA - TRAIRÃO - Próx. BR-163	Parada do Veículo		Alerta de Software	0	NÃO	-4,6954	-55,9902
	19/08/2024 05:49:10	PA - TRAIRÃO - Próx. BR-163	O veículo está bloqueado		Status	0	NÃO	-4,6954	-55,9902
	19/08/2024 05:49:10	PA - TRAIRÃO - Próx. BR-163	Ignição desligada		Evento	0	NÃO	-4,6954	-55,9902
	19/08/2024 05:48:34	PA - TRAIRÃO - Próx. BR-163	Ignição ligada		Evento	0	NÃO	-4,6954	-55,9902
	19/08/2024 05:48:34	PA - TRAIRÃO - Próx. BR-163	O veículo está bloqueado		Status	0	NÃO	-4,6954	-55,9902
	19/08/2024 05:48:34	PA - TRAIRÃO - Próx. BR-163	Parada do Veículo		Alerta de Software	0	NÃO	-4,6954	-55,9902
	19/08/2024 05:47:51	PA - TRAIRÃO - Próx. BR-163	Parada do Veículo		Alerta de Software	0	NÃO	-4,6954	-55,9902
	19/08/2024 05:47:51	PA - TRAIRÃO - Próx. BR-163	O veículo está bloqueado		Status	0	NÃO	-4,6954	-55,9902
	19/08/2024 05:45:51	PA - TRAIRÃO - Próx. BR-163	O veículo está bloqueado		Status	0	NÃO	-4,6954	-55,9902
	19/08/2024 05:45:51	PA - TRAIRÃO - Próx. BR-163	Parada do Veículo		Alerta de Software	0	NÃO	-4,6954	-55,9902
	19/08/2024 05:43:51	PA - TRAIRÃO - Próx. BR-163	Parada do Veículo		Alerta de Software	0	NÃO	-4,6954	-55,9902
	19/08/2024 05:43:51	PA - TRAIRÃO - Próx. BR-163	O veículo está bloqueado		Status	0	NÃO	-4,6954	-55,9902
	19/08/2024 05:41:51	PA - TRAIRÃO - Próx. BR-163	O veículo está bloqueado		Status	0	NÃO	-4,6954	-55,9902
	19/08/2024 05:41:51	PA - TRAIRÃO - Próx. BR-163	Parada do Veículo		Alerta de Software	0	NÃO	-4,6954	-55,9902
	19/08/2024 05:39:51	PA - TRAIRÃO - Próx. BR-163	Parada do Veículo		Alerta de Software	0	NÃO	-4,6954	-55,9902
	19/08/2024 05:39:51	PA - TRAIRÃO - Próx. BR-163	O veículo está bloqueado		Status	0	NÃO	-4,6954	-55,9902
	19/08/2024 05:37:51	PA - TRAIRÃO - Próx. BR-163	O veículo está bloqueado		Status	0	NÃO	-4,6954	-55,9902
	19/08/2024 05:37:51	PA - TRAIRÃO - Próx. BR-163	Parada do Veículo		Alerta de Software	0	NÃO	-4,6954	-55,9902
	19/08/2024 05:35:51	PA - TRAIRÃO - Próx. BR-163	Parada do Veículo		Alerta de Software	0	NÃO	-4,6954	-55,9902
	19/08/2024 05:35:51	PA - TRAIRÃO - Próx. BR-163	O veículo está bloqueado		Status	0	NÃO	-4,6954	-55,9902
	19/08/2024 05:33:51	PA - TRAIRÃO - Próx. BR-163	O veículo está bloqueado		Status	0	NÃO	-4,6954	-55,9902
	19/08/2024 05:33:51	PA - TRAIRÃO - Próx. BR-163	Parada do Veículo		Alerta de Software	0	NÃO	-4,6954	-55,9902
	19/08/2024 05:31:51	PA - TRAIRÃO - Próx. BR-163	Parada do Veículo		Alerta de Software	0	NÃO	-4,6954	-55,9902
	19/08/2024 05:31:51	PA - TRAIRÃO - Próx. BR-163	O veículo está bloqueado		Status	0	NÃO	-4,6954	-55,9902
	19/08/2024 05:29:51	PA - TRAIRÃO - Próx. BR-163	O veículo está bloqueado		Status	0	NÃO	-4,6954	-55,9902
	19/08/2024 05:29:51	PA - TRAIRÃO - Próx. BR-163	Parada do Veículo		Alerta de Software	0	NÃO	-4,6954	-55,9902
	19/08/2024 05:27:51	PA - TRAIRÃO - Próx. BR-163	Parada do Veículo		Alerta de Software	0	NÃO	-4,6954	-55,9902
	19/08/2024 05:27:51	PA - TRAIRÃO - Próx. BR-163	O veículo está bloqueado		Status	0	NÃO	-4,6954	-55,9902
	19/08/2024 05:25:51	PA - TRAIRÃO - Próx. BR-163	O veículo está bloqueado		Status	0	NÃO	-4,6954	-55,9902
	19/08/2024 05:25:51	PA - TRAIRÃO - Próx. BR-163	Parada do Veículo		Alerta de Software	0	NÃO	-4,6954	-55,9902
	19/08/2024 05:23:51	PA - TRAIRÃO - Próx. BR-163	Parada do Veículo		Alerta de Software	0	NÃO	-4,6954	-55,9902
	19/08/2024 05:23:51	PA - TRAIRÃO - Próx. BR-163	O veículo está bloqueado		Status	0	NÃO	-4,6954	-55,9902

RELATÓRIO ANALÍTICO POR VEÍCULO

























Período: 14/08/2024 00:00:00 à 20/08/2024 23:59:59

Identificador: FYW4C38 LUIZ SC R 450 2021

Placa: FYW4C38

- Legenda:**
-  Mensagens enviadas do Veículo (Veículo -> Central)
 -  Mensagens enviadas do Veículo (Controle de Jornada Cliente)
 -  Mensagens enviadas da Central (Central -> Veículo)



Sentido:	Data e Hora:	Localização:	Mensagem:	Modo Emergência	Tipo Mensagem:	Vel. (Km/h)	Log ?	Latitude	Longitude
	19/08/2024 05:21:51	PA - TRAIRÃO - Próx. BR-163	O veículo está bloqueado		Status	0	NÃO	-4,6954	-55,9902
	19/08/2024 05:21:51	PA - TRAIRÃO - Próx. BR-163	Parada do Veículo		Alerta de Software	0	NÃO	-4,6954	-55,9902
	19/08/2024 05:19:51	PA - TRAIRÃO - Próx. BR-163	Parada do Veículo		Alerta de Software	0	NÃO	-4,6954	-55,9902
	19/08/2024 05:19:51	PA - TRAIRÃO - Próx. BR-163	O veículo está bloqueado		Status	0	NÃO	-4,6954	-55,9902
	19/08/2024 05:17:51	PA - TRAIRÃO - Próx. BR-163	O veículo está bloqueado		Status	0	NÃO	-4,6954	-55,9902
	19/08/2024 05:17:51	PA - TRAIRÃO - Próx. BR-163	Parada do Veículo		Alerta de Software	0	NÃO	-4,6954	-55,9902
	19/08/2024 05:15:51	PA - TRAIRÃO - Próx. BR-163	Parada do Veículo		Alerta de Software	0	NÃO	-4,6954	-55,9902
	19/08/2024 05:15:51	PA - TRAIRÃO - Próx. BR-163	O veículo está bloqueado		Status	0	NÃO	-4,6954	-55,9902
	19/08/2024 05:13:51	PA - TRAIRÃO - Próx. BR-163	O veículo está bloqueado		Status	0	NÃO	-4,6954	-55,9902
	19/08/2024 05:13:51	PA - TRAIRÃO - Próx. BR-163	Parada do Veículo		Alerta de Software	0	NÃO	-4,6954	-55,9902
	19/08/2024 05:11:51	PA - TRAIRÃO - Próx. BR-163	Parada do Veículo		Alerta de Software	0	NÃO	-4,6954	-55,9902
	19/08/2024 05:11:51	PA - TRAIRÃO - Próx. BR-163	O veículo está bloqueado		Status	0	NÃO	-4,6954	-55,9902
	19/08/2024 05:09:51	PA - TRAIRÃO - Próx. BR-163	O veículo está bloqueado		Status	0	NÃO	-4,6954	-55,9902
	19/08/2024 05:09:51	PA - TRAIRÃO - Próx. BR-163	Parada do Veículo		Alerta de Software	0	NÃO	-4,6954	-55,9902
	19/08/2024 05:07:51	PA - TRAIRÃO - Próx. BR-163	Parada do Veículo		Alerta de Software	0	NÃO	-4,6954	-55,9902
	19/08/2024 05:07:51	PA - TRAIRÃO - Próx. BR-163	O veículo está bloqueado		Status	0	NÃO	-4,6954	-55,9902
	19/08/2024 05:05:51	PA - TRAIRÃO - Próx. BR-163	O veículo está bloqueado		Status	0	NÃO	-4,6954	-55,9902
	19/08/2024 05:05:51	PA - TRAIRÃO - Próx. BR-163	Parada do Veículo		Alerta de Software	0	NÃO	-4,6954	-55,9902
	19/08/2024 05:03:51	PA - TRAIRÃO - Próx. BR-163	Parada do Veículo		Alerta de Software	0	NÃO	-4,6954	-55,9902
	19/08/2024 05:03:51	PA - TRAIRÃO - Próx. BR-163	O veículo está bloqueado		Status	0	NÃO	-4,6954	-55,9902
	19/08/2024 05:01:51	PA - TRAIRÃO - Próx. BR-163	O veículo está bloqueado		Status	0	NÃO	-4,6954	-55,9902
	19/08/2024 05:01:51	PA - TRAIRÃO - Próx. BR-163	Parada do Veículo		Alerta de Software	0	NÃO	-4,6954	-55,9902
	19/08/2024 04:59:51	PA - TRAIRÃO - Próx. BR-163	Parada do Veículo		Alerta de Software	0	NÃO	-4,6954	-55,9902
	19/08/2024 04:59:51	PA - TRAIRÃO - Próx. BR-163	O veículo está bloqueado		Status	0	NÃO	-4,6954	-55,9902
	19/08/2024 04:57:51	PA - TRAIRÃO - Próx. BR-163	O veículo está bloqueado		Status	0	NÃO	-4,6954	-55,9902
	19/08/2024 04:57:51	PA - TRAIRÃO - Próx. BR-163	Parada do Veículo		Alerta de Software	0	NÃO	-4,6954	-55,9902
	19/08/2024 04:55:51	PA - TRAIRÃO - Próx. BR-163	Parada do Veículo		Alerta de Software	0	NÃO	-4,6954	-55,9902
	19/08/2024 04:55:51	PA - TRAIRÃO - Próx. BR-163	O veículo está bloqueado		Status	0	NÃO	-4,6954	-55,9902
	19/08/2024 04:53:51	PA - TRAIRÃO - Próx. BR-163	O veículo está bloqueado		Status	0	NÃO	-4,6954	-55,9902
	19/08/2024 04:53:51	PA - TRAIRÃO - Próx. BR-163	Parada do Veículo		Alerta de Software	0	NÃO	-4,6954	-55,9902
	19/08/2024 04:51:51	PA - TRAIRÃO - Próx. BR-163	Parada do Veículo		Alerta de Software	0	NÃO	-4,6954	-55,9902
	19/08/2024 04:51:51	PA - TRAIRÃO - Próx. BR-163	O veículo está bloqueado		Status	0	NÃO	-4,6954	-55,9902
	19/08/2024 04:49:51	PA - TRAIRÃO - Próx. BR-163	O veículo está bloqueado		Status	0	NÃO	-4,6954	-55,9902
	19/08/2024 04:49:51	PA - TRAIRÃO - Próx. BR-163	Parada do Veículo		Alerta de Software	0	NÃO	-4,6954	-55,9902
	19/08/2024 04:47:51	PA - TRAIRÃO - Próx. BR-163	Parada do Veículo		Alerta de Software	0	NÃO	-4,6954	-55,9902
	19/08/2024 04:47:51	PA - TRAIRÃO - Próx. BR-163	O veículo está bloqueado		Status	0	NÃO	-4,6954	-55,9902
	19/08/2024 04:45:51	PA - TRAIRÃO - Próx. BR-163	O veículo está bloqueado		Status	0	NÃO	-4,6954	-55,9902

RELATÓRIO ANALÍTICO POR VEÍCULO


Período: 14/08/2024 00:00:00 à 20/08/2024 23:59:59

Identificador: FYW4C38 LUIZ SC R 450 2021

Placa: FYW4C38




- Legenda:**
-  Mensagens enviadas do Veículo (Veículo -> Central)
 -  Mensagens enviadas do Veículo (Controle de Jornada Cliente)
 -  Mensagens enviadas da Central (Central -> Veículo)








































Sentido:	Data e Hora:	Localização:	Mensagem:	Modo Emergência	Tipo Mensagem:	Vel. (Km/h)	Log ?	Latitude	Longitude
	19/08/2024 04:45:51	PA - TRAIRÃO - Próx. BR-163	Parada do Veículo		Alerta de Software	0	NÃO	-4,6954	-55,9902
	19/08/2024 04:43:51	PA - TRAIRÃO - Próx. BR-163	Parada do Veículo		Alerta de Software	0	NÃO	-4,6954	-55,9902
	19/08/2024 04:43:51	PA - TRAIRÃO - Próx. BR-163	O veículo está bloqueado		Status	0	NÃO	-4,6954	-55,9902
	19/08/2024 04:41:51	PA - TRAIRÃO - Próx. BR-163	O veículo está bloqueado		Status	0	NÃO	-4,6954	-55,9902
	19/08/2024 04:41:51	PA - TRAIRÃO - Próx. BR-163	Parada do Veículo		Alerta de Software	0	NÃO	-4,6954	-55,9902
	19/08/2024 04:39:51	PA - TRAIRÃO - Próx. BR-163	Parada do Veículo		Alerta de Software	0	NÃO	-4,6954	-55,9902
	19/08/2024 04:39:51	PA - TRAIRÃO - Próx. BR-163	O veículo está bloqueado		Status	0	NÃO	-4,6954	-55,9902
	19/08/2024 04:37:51	PA - TRAIRÃO - Próx. BR-163	O veículo está bloqueado		Status	0	NÃO	-4,6954	-55,9902
	19/08/2024 04:37:51	PA - TRAIRÃO - Próx. BR-163	Parada do Veículo		Alerta de Software	0	NÃO	-4,6954	-55,9902
	19/08/2024 04:35:51	PA - TRAIRÃO - Próx. BR-163	Parada do Veículo		Alerta de Software	0	NÃO	-4,6954	-55,9902
	19/08/2024 04:35:51	PA - TRAIRÃO - Próx. BR-163	O veículo está bloqueado		Status	0	NÃO	-4,6954	-55,9902
	19/08/2024 04:33:51	PA - TRAIRÃO - Próx. BR-163	O veículo está bloqueado		Status	0	NÃO	-4,6954	-55,9902
	19/08/2024 04:33:51	PA - TRAIRÃO - Próx. BR-163	Parada do Veículo		Alerta de Software	0	NÃO	-4,6954	-55,9902
	19/08/2024 04:31:51	PA - TRAIRÃO - Próx. BR-163	Parada do Veículo		Alerta de Software	0	NÃO	-4,6954	-55,9902
	19/08/2024 04:31:51	PA - TRAIRÃO - Próx. BR-163	O veículo está bloqueado		Status	0	NÃO	-4,6954	-55,9902
	19/08/2024 04:29:51	PA - TRAIRÃO - Próx. BR-163	O veículo está bloqueado		Status	0	NÃO	-4,6954	-55,9902
	19/08/2024 04:29:51	PA - TRAIRÃO - Próx. BR-163	Parada do Veículo		Alerta de Software	0	NÃO	-4,6954	-55,9902
	19/08/2024 04:27:51	PA - TRAIRÃO - Próx. BR-163	Parada do Veículo		Alerta de Software	0	NÃO	-4,6954	-55,9902
	19/08/2024 04:27:51	PA - TRAIRÃO - Próx. BR-163	O veículo está bloqueado		Status	0	NÃO	-4,6954	-55,9902
	19/08/2024 04:25:51	PA - TRAIRÃO - Próx. BR-163	O veículo está bloqueado		Status	0	NÃO	-4,6954	-55,9902
	19/08/2024 04:25:51	PA - TRAIRÃO - Próx. BR-163	Parada do Veículo		Alerta de Software	0	NÃO	-4,6954	-55,9902
	19/08/2024 04:23:51	PA - TRAIRÃO - Próx. BR-163	Parada do Veículo		Alerta de Software	0	NÃO	-4,6954	-55,9902
	19/08/2024 04:23:51	PA - TRAIRÃO - Próx. BR-163	O veículo está bloqueado		Status	0	NÃO	-4,6954	-55,9902
	19/08/2024 04:21:51	PA - TRAIRÃO - Próx. BR-163	O veículo está bloqueado		Status	0	NÃO	-4,6954	-55,9902
	19/08/2024 04:21:51	PA - TRAIRÃO - Próx. BR-163	Parada do Veículo		Alerta de Software	0	NÃO	-4,6954	-55,9902
	19/08/2024 04:19:51	PA - TRAIRÃO - Próx. BR-163	Parada do Veículo		Alerta de Software	0	NÃO	-4,6954	-55,9902
	19/08/2024 04:19:51	PA - TRAIRÃO - Próx. BR-163	O veículo está bloqueado		Status	0	NÃO	-4,6954	-55,9902
	19/08/2024 04:17:51	PA - TRAIRÃO - Próx. BR-163	O veículo está bloqueado		Status	0	NÃO	-4,6954	-55,9902
	19/08/2024 04:17:51	PA - TRAIRÃO - Próx. BR-163	Parada do Veículo		Alerta de Software	0	NÃO	-4,6954	-55,9902
	19/08/2024 04:15:51	PA - TRAIRÃO - Próx. BR-163	Parada do Veículo		Alerta de Software	0	NÃO	-4,6954	-55,9902
	19/08/2024 04:15:51	PA - TRAIRÃO - Próx. BR-163	O veículo está bloqueado		Status	0	NÃO	-4,6954	-55,9902
	19/08/2024 04:13:51	PA - TRAIRÃO - Próx. BR-163	O veículo está bloqueado		Status	0	NÃO	-4,6954	-55,9902
	19/08/2024 04:13:51	PA - TRAIRÃO - Próx. BR-163	Parada do Veículo		Alerta de Software	0	NÃO	-4,6954	-55,9902
	19/08/2024 04:11:51	PA - TRAIRÃO - Próx. BR-163	Parada do Veículo		Alerta de Software	0	NÃO	-4,6954	-55,9902
	19/08/2024 04:11:51	PA - TRAIRÃO - Próx. BR-163	O veículo está bloqueado		Status	0	NÃO	-4,6954	-55,9902
	19/08/2024 04:09:51	PA - TRAIRÃO - Próx. BR-163	O veículo está bloqueado		Status	0	NÃO	-4,6954	-55,9902
	19/08/2024 04:09:51	PA - TRAIRÃO - Próx. BR-163	Parada do Veículo		Alerta de Software	0	NÃO	-4,6954	-55,9902

RELATÓRIO ANALÍTICO POR VEÍCULO

Período: 14/08/2024 00:00:00 à 20/08/2024 23:59:59
Identificador: FYW4C38 LUIZ SC R 450 2021
Placa: FYW4C38




- Legenda:**
-  Mensagens enviadas do Veículo (Veículo -> Central)
 -  Mensagens enviadas do Veículo (Controle de Jornada Cliente)
 -  Mensagens enviadas da Central (Central -> Veículo)








































Sentido:	Data e Hora:	Localização:	Mensagem:	Modo Emergência	Tipo Mensagem:	Vel. (Km/h)	Log ?	Latitude	Longitude
	19/08/2024 04:07:51	PA - TRAIRÃO - Próx. BR-163	Parada do Veículo		Alerta de Software	0	NÃO	-4,6954	-55,9902
	19/08/2024 04:07:51	PA - TRAIRÃO - Próx. BR-163	O veículo está bloqueado		Status	0	NÃO	-4,6954	-55,9902
	19/08/2024 04:05:51	PA - TRAIRÃO - Próx. BR-163	O veículo está bloqueado		Status	0	NÃO	-4,6954	-55,9902
	19/08/2024 04:05:51	PA - TRAIRÃO - Próx. BR-163	Parada do Veículo		Alerta de Software	0	NÃO	-4,6954	-55,9902
	19/08/2024 04:03:51	PA - TRAIRÃO - Próx. BR-163	Parada do Veículo		Alerta de Software	0	NÃO	-4,6954	-55,9902
	19/08/2024 04:03:51	PA - TRAIRÃO - Próx. BR-163	O veículo está bloqueado		Status	0	NÃO	-4,6954	-55,9902
	19/08/2024 04:01:51	PA - TRAIRÃO - Próx. BR-163	O veículo está bloqueado		Status	0	NÃO	-4,6954	-55,9902
	19/08/2024 04:01:51	PA - TRAIRÃO - Próx. BR-163	Parada do Veículo		Alerta de Software	0	NÃO	-4,6954	-55,9902
	19/08/2024 03:59:51	PA - TRAIRÃO - Próx. BR-163	Parada do Veículo		Alerta de Software	0	NÃO	-4,6954	-55,9902
	19/08/2024 03:59:51	PA - TRAIRÃO - Próx. BR-163	O veículo está bloqueado		Status	0	NÃO	-4,6954	-55,9902
	19/08/2024 03:57:51	PA - TRAIRÃO - Próx. BR-163	O veículo está bloqueado		Status	0	NÃO	-4,6954	-55,9902
	19/08/2024 03:57:51	PA - TRAIRÃO - Próx. BR-163	Parada do Veículo		Alerta de Software	0	NÃO	-4,6954	-55,9902
	19/08/2024 03:55:51	PA - TRAIRÃO - Próx. BR-163	Parada do Veículo		Alerta de Software	0	NÃO	-4,6954	-55,9902
	19/08/2024 03:55:51	PA - TRAIRÃO - Próx. BR-163	O veículo está bloqueado		Status	0	NÃO	-4,6954	-55,9902
	19/08/2024 03:53:51	PA - TRAIRÃO - Próx. BR-163	O veículo está bloqueado		Status	0	NÃO	-4,6954	-55,9902
	19/08/2024 03:53:51	PA - TRAIRÃO - Próx. BR-163	Parada do Veículo		Alerta de Software	0	NÃO	-4,6954	-55,9902
	19/08/2024 03:51:04	PA - TRAIRÃO - Próx. BR-163	Parada do Veículo		Alerta de Software	0	NÃO	-4,6954	-55,9902
	19/08/2024 03:51:04	PA - TRAIRÃO - Próx. BR-163			Posição Normal	0	NÃO	-4,6954	-55,9902
	19/08/2024 03:49:51	PA - TRAIRÃO - Próx. BR-163	O veículo está bloqueado		Status	0	NÃO	-4,6954	-55,9902
	19/08/2024 03:47:51	PA - TRAIRÃO - Próx. BR-163	O veículo está bloqueado		Status	0	NÃO	-4,6954	-55,9902
	19/08/2024 03:46:30	PA - TRAIRÃO - Próx. BR-163	O veículo está bloqueado		Status	0	NÃO	-4,6954	-55,9902
	19/08/2024 03:45:51	PA - TRAIRÃO - Próx. BR-163	O veículo está bloqueado		Status	0	SIM	-4,6954	-55,9902
	19/08/2024 03:43:25	PA - TRAIRÃO - Próx. BR-163	O veículo está bloqueado		Status	0	SIM	-4,6954	-55,9902
	19/08/2024 03:41:25	PA - TRAIRÃO - Próx. BR-163	O veículo está bloqueado		Status	0	SIM	-4,6954	-55,9902
	19/08/2024 03:39:25	PA - TRAIRÃO - Próx. BR-163	O veículo está bloqueado		Status	0	SIM	-4,6954	-55,9902
	19/08/2024 03:37:25	PA - TRAIRÃO - Próx. BR-163	O veículo está bloqueado		Status	0	SIM	-4,6954	-55,9902
	19/08/2024 03:35:26	PA - TRAIRÃO - Próx. BR-163	O veículo está bloqueado		Status	0	SIM	-4,6954	-55,9902
	19/08/2024 03:33:26	PA - TRAIRÃO - Próx. BR-163	O veículo está bloqueado		Status	0	SIM	-4,6954	-55,9902
	19/08/2024 03:31:26	PA - TRAIRÃO - Próx. BR-163	O veículo está bloqueado		Status	0	SIM	-4,6954	-55,9902
	19/08/2024 03:29:26	PA - TRAIRÃO - Próx. BR-163	O veículo está bloqueado		Status	0	SIM	-4,6954	-55,9902
	19/08/2024 03:27:26	PA - TRAIRÃO - Próx. BR-163	O veículo está bloqueado		Status	0	SIM	-4,6954	-55,9902
	19/08/2024 03:25:26	PA - TRAIRÃO - Próx. BR-163	O veículo está bloqueado		Status	0	SIM	-4,6954	-55,9902
	19/08/2024 03:24:10	PA - TRAIRÃO - Próx. BR-163	O veículo está bloqueado		Status	0	NÃO	-4,6953	-55,9902
	19/08/2024 03:24:10	PA - TRAIRÃO - Próx. BR-163	Parada do Veículo		Alerta de Software	0	NÃO	-4,6953	-55,9902
	19/08/2024 03:23:26	PA - TRAIRÃO - Próx. BR-163	O veículo está bloqueado		Status	0	SIM	-4,6954	-55,9902
	19/08/2024 03:22:46	MENSAGEM ENVIADA PELA CENTRAL Enviada por: integração		Temporizador 05-05 / 5 hora(s)	Comando		-		
	19/08/2024 03:21:26	PA - TRAIRÃO - Próx. BR-163	O veículo está bloqueado		Status	0	SIM	-4,6954	-55,9902

RELATÓRIO ANALÍTICO POR VEÍCULO

Período: 14/08/2024 00:00:00 à 20/08/2024 23:59:59
Identificador: FYW4C38 LUIZ SC R 450 2021
Placa: FYW4C38

- Legenda:**
-  Mensagens enviadas do Veículo (Veículo -> Central)
 -  Mensagens enviadas do Veículo (Controle de Jornada Cliente)
 -  Mensagens enviadas da Central (Central -> Veículo)






Sentido:	Data e Hora:	Localização:	Mensagem:	Modo Emergência	Tipo Mensagem:	Vel. (Km/h)	Log ?	Latitude	Longitude
	19/08/2024 03:21:14	MENSAGEM ENVIADA PELA CENTRAL Enviada por: integração	Última Posição		Comando		-		
	19/08/2024 03:19:26	PA - TRAIRÃO - Próx. BR-163	O veículo está bloqueado		Status	0	SIM	-4,6954	-55,9902
	19/08/2024 03:17:26	PA - TRAIRÃO - Próx. BR-163	O veículo está bloqueado		Status	0	SIM	-4,6954	-55,9902
	19/08/2024 03:15:26	PA - TRAIRÃO - Próx. BR-163	O veículo está bloqueado		Status	0	SIM	-4,6954	-55,9902
	19/08/2024 03:13:26	PA - TRAIRÃO - Próx. BR-163	O veículo está bloqueado		Status	0	SIM	-4,6954	-55,9902
	19/08/2024 03:11:26	PA - TRAIRÃO - Próx. BR-163	O veículo está bloqueado		Status	0	SIM	-4,6954	-55,9902
	19/08/2024 03:09:26	PA - TRAIRÃO - Próx. BR-163	O veículo está bloqueado		Status	0	SIM	-4,6954	-55,9903
	19/08/2024 03:07:26	PA - TRAIRÃO - Próx. BR-163	O veículo está bloqueado		Status	0	SIM	-4,6954	-55,9903
	19/08/2024 03:06:05	PA - TRAIRÃO - Próx. BR-163	O veículo está bloqueado		Status	0	SIM	-4,6954	-55,9903
	19/08/2024 03:05:26	PA - TRAIRÃO - Próx. BR-163	O veículo está bloqueado		Status	0	SIM	-4,6954	-55,9903
	19/08/2024 03:03:05	PA - TRAIRÃO - Próx. BR-163	O veículo está bloqueado		Status	0	SIM	-4,6954	-55,9902
	19/08/2024 03:01:05	PA - TRAIRÃO - Próx. BR-163	O veículo está bloqueado		Status	0	SIM	-4,6954	-55,9902
	19/08/2024 02:59:05	PA - TRAIRÃO - Próx. BR-163	O veículo está bloqueado		Status	0	SIM	-4,6954	-55,9902
	19/08/2024 02:57:05	PA - TRAIRÃO - Próx. BR-163	O veículo está bloqueado		Status	0	SIM	-4,6954	-55,9902
	19/08/2024 02:55:05	PA - TRAIRÃO - Próx. BR-163	O veículo está bloqueado		Status	0	SIM	-4,6954	-55,9903
	19/08/2024 02:53:05	PA - TRAIRÃO - Próx. BR-163	O veículo está bloqueado		Status	0	SIM	-4,6954	-55,9903
	19/08/2024 02:51:05	PA - TRAIRÃO - Próx. BR-163	O veículo está bloqueado		Status	0	SIM	-4,6954	-55,9903
	19/08/2024 02:49:05	PA - TRAIRÃO - Próx. BR-163	O veículo está bloqueado		Status	0	SIM	-4,6954	-55,9903
	19/08/2024 02:47:05	PA - TRAIRÃO - Próx. BR-163	O veículo está bloqueado		Status	0	SIM	-4,6954	-55,9903
	19/08/2024 02:45:05	PA - TRAIRÃO - Próx. BR-163	O veículo está bloqueado		Status	0	SIM	-4,6954	-55,9903
	19/08/2024 02:43:05	PA - TRAIRÃO - Próx. BR-163	O veículo está bloqueado		Status	0	SIM	-4,6954	-55,9903
	19/08/2024 02:41:05	PA - TRAIRÃO - Próx. BR-163	O veículo está bloqueado		Status	0	SIM	-4,6954	-55,9903
	19/08/2024 02:39:05	PA - TRAIRÃO - Próx. BR-163	O veículo está bloqueado		Status	0	SIM	-4,6954	-55,9902
	19/08/2024 02:37:05	PA - TRAIRÃO - Próx. BR-163	O veículo está bloqueado		Status	0	SIM	-4,6954	-55,9902
	19/08/2024 02:35:05	PA - TRAIRÃO - Próx. BR-163	O veículo está bloqueado		Status	0	SIM	-4,6954	-55,9902
	19/08/2024 02:33:05	PA - TRAIRÃO - Próx. BR-163	O veículo está bloqueado		Status	0	SIM	-4,6954	-55,9902
	19/08/2024 02:31:05	PA - TRAIRÃO - Próx. BR-163	O veículo está bloqueado		Status	0	SIM	-4,6954	-55,9902
	19/08/2024 02:29:05	PA - TRAIRÃO - Próx. BR-163	O veículo está bloqueado		Status	0	SIM	-4,6954	-55,9902
	19/08/2024 02:27:05	PA - TRAIRÃO - Próx. BR-163	O veículo está bloqueado		Status	0	SIM	-4,6954	-55,9902
	19/08/2024 02:25:05	PA - TRAIRÃO - Próx. BR-163	O veículo está bloqueado		Status	0	SIM	-4,6954	-55,9902
	19/08/2024 02:23:05	PA - TRAIRÃO - Próx. BR-163	Parada do Veículo		Alerta de Software	0	NÃO	-4,6954	-55,9902
	19/08/2024 02:23:05	PA - TRAIRÃO - Próx. BR-163	O veículo está bloqueado		Status	0	NÃO	-4,6954	-55,9902
	19/08/2024 02:21:05	PA - TRAIRÃO - Próx. BR-163	O veículo está bloqueado		Status	0	NÃO	-4,6954	-55,9902
	19/08/2024 02:21:05	PA - TRAIRÃO - Próx. BR-163	Parada do Veículo		Alerta de Software	0	NÃO	-4,6954	-55,9902
	19/08/2024 02:19:05	PA - TRAIRÃO - Próx. BR-163	Parada do Veículo		Alerta de Software	0	NÃO	-4,6954	-55,9902
	19/08/2024 02:19:05	PA - TRAIRÃO - Próx. BR-163	O veículo está bloqueado		Status	0	NÃO	-4,6954	-55,9902
	19/08/2024 02:17:05	PA - TRAIRÃO - Próx. BR-163	O veículo está bloqueado		Status	0	NÃO	-4,6954	-55,9902

RELATÓRIO ANALÍTICO POR VEÍCULO





Período: 14/08/2024 00:00:00 à 20/08/2024 23:59:59

Identificador: FYW4C38 LUIZ SC R 450 2021

Placa: FYW4C38

- Legenda:**
-  Mensagens enviadas do Veículo (Veículo -> Central)
 -  Mensagens enviadas do Veículo (Controle de Jornada Cliente)
 -  Mensagens enviadas da Central (Central -> Veículo)



Sentido:	Data e Hora:	Localização:	Mensagem:	Modo Emergência	Tipo Mensagem:	Vel. (Km/h)	Log ?	Latitude	Longitude
	19/08/2024 02:17:05	PA - TRAIRÃO - Próx. BR-163	Parada do Veículo		Alerta de Software	0	NÃO	-4,6954	-55,9902
	19/08/2024 02:15:05	PA - TRAIRÃO - Próx. BR-163	Parada do Veículo		Alerta de Software	0	NÃO	-4,6954	-55,9902
	19/08/2024 02:15:05	PA - TRAIRÃO - Próx. BR-163	O veículo está bloqueado		Status	0	NÃO	-4,6954	-55,9902
	19/08/2024 02:13:05	PA - TRAIRÃO - Próx. BR-163	O veículo está bloqueado		Status	0	NÃO	-4,6954	-55,9902
	19/08/2024 02:13:05	PA - TRAIRÃO - Próx. BR-163	Parada do Veículo		Alerta de Software	0	NÃO	-4,6954	-55,9902
	19/08/2024 02:11:05	PA - TRAIRÃO - Próx. BR-163	Parada do Veículo		Alerta de Software	0	NÃO	-4,6954	-55,9902
	19/08/2024 02:11:05	PA - TRAIRÃO - Próx. BR-163	O veículo está bloqueado		Status	0	NÃO	-4,6954	-55,9902
	19/08/2024 02:09:05	PA - TRAIRÃO - Próx. BR-163	O veículo está bloqueado		Status	0	NÃO	-4,6954	-55,9902
	19/08/2024 02:09:05	PA - TRAIRÃO - Próx. BR-163	Parada do Veículo		Alerta de Software	0	NÃO	-4,6954	-55,9902
	19/08/2024 02:07:05	PA - TRAIRÃO - Próx. BR-163	Parada do Veículo		Alerta de Software	0	NÃO	-4,6954	-55,9902
	19/08/2024 02:07:05	PA - TRAIRÃO - Próx. BR-163	O veículo está bloqueado		Status	0	NÃO	-4,6954	-55,9902
	19/08/2024 02:05:05	PA - TRAIRÃO - Próx. BR-163	O veículo está bloqueado		Status	0	NÃO	-4,6954	-55,9902
	19/08/2024 02:05:05	PA - TRAIRÃO - Próx. BR-163	Parada do Veículo		Alerta de Software	0	NÃO	-4,6954	-55,9902
	19/08/2024 02:03:05	PA - TRAIRÃO - Próx. BR-163	Parada do Veículo		Alerta de Software	0	NÃO	-4,6954	-55,9902
	19/08/2024 02:03:05	PA - TRAIRÃO - Próx. BR-163	O veículo está bloqueado		Status	0	NÃO	-4,6954	-55,9902
	19/08/2024 02:01:05	PA - TRAIRÃO - Próx. BR-163	O veículo está bloqueado		Status	0	NÃO	-4,6954	-55,9902
	19/08/2024 02:01:05	PA - TRAIRÃO - Próx. BR-163	Parada do Veículo		Alerta de Software	0	NÃO	-4,6954	-55,9902
	19/08/2024 01:59:05	PA - TRAIRÃO - Próx. BR-163	Parada do Veículo		Alerta de Software	0	NÃO	-4,6954	-55,9902
	19/08/2024 01:59:05	PA - TRAIRÃO - Próx. BR-163	O veículo está bloqueado		Status	0	NÃO	-4,6954	-55,9902
	19/08/2024 01:57:05	PA - TRAIRÃO - Próx. BR-163	O veículo está bloqueado		Status	0	NÃO	-4,6954	-55,9902
	19/08/2024 01:57:05	PA - TRAIRÃO - Próx. BR-163	Parada do Veículo		Alerta de Software	0	NÃO	-4,6954	-55,9902
	19/08/2024 01:55:05	PA - TRAIRÃO - Próx. BR-163	Parada do Veículo		Alerta de Software	0	NÃO	-4,6954	-55,9902
	19/08/2024 01:55:05	PA - TRAIRÃO - Próx. BR-163	O veículo está bloqueado		Status	0	NÃO	-4,6954	-55,9902
	19/08/2024 01:53:05	PA - TRAIRÃO - Próx. BR-163	O veículo está bloqueado		Status	0	NÃO	-4,6954	-55,9902
	19/08/2024 01:53:05	PA - TRAIRÃO - Próx. BR-163	Parada do Veículo		Alerta de Software	0	NÃO	-4,6954	-55,9902
	19/08/2024 01:51:05	PA - TRAIRÃO - Próx. BR-163	Parada do Veículo		Alerta de Software	0	NÃO	-4,6954	-55,9902
	19/08/2024 01:51:05	PA - TRAIRÃO - Próx. BR-163	O veículo está bloqueado		Status	0	NÃO	-4,6954	-55,9902
	19/08/2024 01:49:05	PA - TRAIRÃO - Próx. BR-163	O veículo está bloqueado		Status	0	NÃO	-4,6954	-55,9902
	19/08/2024 01:49:05	PA - TRAIRÃO - Próx. BR-163	Parada do Veículo		Alerta de Software	0	NÃO	-4,6954	-55,9902
	19/08/2024 01:47:05	PA - TRAIRÃO - Próx. BR-163	Parada do Veículo		Alerta de Software	0	NÃO	-4,6954	-55,9902
	19/08/2024 01:47:05	PA - TRAIRÃO - Próx. BR-163	O veículo está bloqueado		Status	0	NÃO	-4,6954	-55,9902
	19/08/2024 01:45:05	PA - TRAIRÃO - Próx. BR-163	O veículo está bloqueado		Status	0	NÃO	-4,6954	-55,9902
	19/08/2024 01:45:05	PA - TRAIRÃO - Próx. BR-163	Parada do Veículo		Alerta de Software	0	NÃO	-4,6954	-55,9902
	19/08/2024 01:43:05	PA - TRAIRÃO - Próx. BR-163	Parada do Veículo		Alerta de Software	0	NÃO	-4,6954	-55,9902
	19/08/2024 01:43:05	PA - TRAIRÃO - Próx. BR-163	O veículo está bloqueado		Status	0	NÃO	-4,6954	-55,9902
	19/08/2024 01:41:05	PA - TRAIRÃO - Próx. BR-163	O veículo está bloqueado		Status	0	NÃO	-4,6954	-55,9902
	19/08/2024 01:41:05	PA - TRAIRÃO - Próx. BR-163	Parada do Veículo		Alerta de Software	0	NÃO	-4,6954	-55,9902

RELATÓRIO ANALÍTICO POR VEÍCULO





Período: 14/08/2024 00:00:00 à 20/08/2024 23:59:59

Identificador: FYW4C38 LUIZ SC R 450 2021

Placa: FYW4C38

- Legenda:**
-  Mensagens enviadas do Veículo (Veículo -> Central)
 -  Mensagens enviadas do Veículo (Controle de Jornada Cliente)
 -  Mensagens enviadas da Central (Central -> Veículo)



Sentido:	Data e Hora:	Localização:	Mensagem:	Modo Emergência	Tipo Mensagem:	Vel. (Km/h)	Log ?	Latitude	Longitude
	19/08/2024 01:39:05	PA - TRAIRÃO - Próx. BR-163	Parada do Veículo		Alerta de Software	0	NÃO	-4,6954	-55,9903
	19/08/2024 01:39:05	PA - TRAIRÃO - Próx. BR-163	O veículo está bloqueado		Status	0	NÃO	-4,6954	-55,9903
	19/08/2024 01:37:05	PA - TRAIRÃO - Próx. BR-163	O veículo está bloqueado		Status	0	NÃO	-4,6954	-55,9903
	19/08/2024 01:37:05	PA - TRAIRÃO - Próx. BR-163	Parada do Veículo		Alerta de Software	0	NÃO	-4,6954	-55,9903
	19/08/2024 01:35:05	PA - TRAIRÃO - Próx. BR-163	Parada do Veículo		Alerta de Software	0	NÃO	-4,6954	-55,9903
	19/08/2024 01:35:05	PA - TRAIRÃO - Próx. BR-163	O veículo está bloqueado		Status	0	NÃO	-4,6954	-55,9903
	19/08/2024 01:33:05	PA - TRAIRÃO - Próx. BR-163	O veículo está bloqueado		Status	0	NÃO	-4,6954	-55,9903
	19/08/2024 01:33:05	PA - TRAIRÃO - Próx. BR-163	Parada do Veículo		Alerta de Software	0	NÃO	-4,6954	-55,9903
	19/08/2024 01:31:05	PA - TRAIRÃO - Próx. BR-163	Parada do Veículo		Alerta de Software	0	NÃO	-4,6954	-55,9903
	19/08/2024 01:31:05	PA - TRAIRÃO - Próx. BR-163	O veículo está bloqueado		Status	0	NÃO	-4,6954	-55,9903
	19/08/2024 01:29:05	PA - TRAIRÃO - Próx. BR-163	O veículo está bloqueado		Status	0	NÃO	-4,6954	-55,9903
	19/08/2024 01:29:05	PA - TRAIRÃO - Próx. BR-163	Parada do Veículo		Alerta de Software	0	NÃO	-4,6954	-55,9903
	19/08/2024 01:27:05	PA - TRAIRÃO - Próx. BR-163	Parada do Veículo		Alerta de Software	0	NÃO	-4,6954	-55,9903
	19/08/2024 01:27:05	PA - TRAIRÃO - Próx. BR-163	O veículo está bloqueado		Status	0	NÃO	-4,6954	-55,9903
	19/08/2024 01:25:05	PA - TRAIRÃO - Próx. BR-163	O veículo está bloqueado		Status	0	NÃO	-4,6954	-55,9903
	19/08/2024 01:25:05	PA - TRAIRÃO - Próx. BR-163	Parada do Veículo		Alerta de Software	0	NÃO	-4,6954	-55,9903
	19/08/2024 01:23:05	PA - TRAIRÃO - Próx. BR-163	Parada do Veículo		Alerta de Software	0	NÃO	-4,6954	-55,9903
	19/08/2024 01:23:05	PA - TRAIRÃO - Próx. BR-163	O veículo está bloqueado		Status	0	NÃO	-4,6954	-55,9903
	19/08/2024 01:21:05	PA - TRAIRÃO - Próx. BR-163	O veículo está bloqueado		Status	0	NÃO	-4,6954	-55,9903
	19/08/2024 01:21:05	PA - TRAIRÃO - Próx. BR-163	Parada do Veículo		Alerta de Software	0	NÃO	-4,6954	-55,9903
	19/08/2024 01:19:04	PA - TRAIRÃO - Próx. BR-163	Parada do Veículo		Alerta de Software	0	NÃO	-4,6954	-55,9903
	19/08/2024 01:19:04	PA - TRAIRÃO - Próx. BR-163	O veículo está bloqueado		Status	0	NÃO	-4,6954	-55,9903
	19/08/2024 01:17:04	PA - TRAIRÃO - Próx. BR-163	O veículo está bloqueado		Status	0	NÃO	-4,6954	-55,9903
	19/08/2024 01:17:04	PA - TRAIRÃO - Próx. BR-163	Parada do Veículo		Alerta de Software	0	NÃO	-4,6954	-55,9903
	19/08/2024 01:15:04	PA - TRAIRÃO - Próx. BR-163	Parada do Veículo		Alerta de Software	0	NÃO	-4,6954	-55,9902
	19/08/2024 01:15:04	PA - TRAIRÃO - Próx. BR-163	O veículo está bloqueado		Status	0	NÃO	-4,6954	-55,9902
	19/08/2024 01:13:04	PA - TRAIRÃO - Próx. BR-163	O veículo está bloqueado		Status	0	NÃO	-4,6954	-55,9902
	19/08/2024 01:13:04	PA - TRAIRÃO - Próx. BR-163	Parada do Veículo		Alerta de Software	0	NÃO	-4,6954	-55,9902
	19/08/2024 01:11:04	PA - TRAIRÃO - Próx. BR-163	Parada do Veículo		Alerta de Software	0	NÃO	-4,6954	-55,9902
	19/08/2024 01:11:04	PA - TRAIRÃO - Próx. BR-163	O veículo está bloqueado		Status	0	NÃO	-4,6954	-55,9902
	19/08/2024 01:09:04	PA - TRAIRÃO - Próx. BR-163	O veículo está bloqueado		Status	0	NÃO	-4,6954	-55,9902
	19/08/2024 01:09:04	PA - TRAIRÃO - Próx. BR-163	Parada do Veículo		Alerta de Software	0	NÃO	-4,6954	-55,9902
	19/08/2024 01:07:04	PA - TRAIRÃO - Próx. BR-163	Parada do Veículo		Alerta de Software	0	NÃO	-4,6954	-55,9902
	19/08/2024 01:07:04	PA - TRAIRÃO - Próx. BR-163	O veículo está bloqueado		Status	0	NÃO	-4,6954	-55,9902
	19/08/2024 01:05:04	PA - TRAIRÃO - Próx. BR-163	O veículo está bloqueado		Status	0	NÃO	-4,6954	-55,9902
	19/08/2024 01:05:04	PA - TRAIRÃO - Próx. BR-163	Parada do Veículo		Alerta de Software	0	NÃO	-4,6954	-55,9902
	19/08/2024 01:03:04	PA - TRAIRÃO - Próx. BR-163	Parada do Veículo		Alerta de Software	0	NÃO	-4,6954	-55,9902

RELATÓRIO ANALÍTICO POR VEÍCULO


































Período: 14/08/2024 00:00:00 à 20/08/2024 23:59:59

Identificador: FYW4C38 LUIZ SC R 450 2021

Placa: FYW4C38




- Legenda:**
-  Mensagens enviadas do Veículo (Veículo -> Central)
 -  Mensagens enviadas do Veículo (Controle de Jornada Cliente)
 -  Mensagens enviadas da Central (Central -> Veículo)


































Sentido:	Data e Hora:	Localização:	Mensagem:	Modo Emergência	Tipo Mensagem:	Vel. (Km/h)	Log ?	Latitude	Longitude
	19/08/2024 01:03:04	PA - TRAIRÃO - Próx. BR-163	O veículo está bloqueado		Status	0	NÃO	-4,6954	-55,9902
	19/08/2024 01:01:04	PA - TRAIRÃO - Próx. BR-163	O veículo está bloqueado		Status	0	NÃO	-4,6954	-55,9902
	19/08/2024 01:01:04	PA - TRAIRÃO - Próx. BR-163	Parada do Veículo		Alerta de Software	0	NÃO	-4,6954	-55,9902
	19/08/2024 00:59:04	PA - TRAIRÃO - Próx. BR-163	Parada do Veículo		Alerta de Software	0	NÃO	-4,6954	-55,9902
	19/08/2024 00:59:04	PA - TRAIRÃO - Próx. BR-163	O veículo está bloqueado		Status	0	NÃO	-4,6954	-55,9902
	19/08/2024 00:57:04	PA - TRAIRÃO - Próx. BR-163	O veículo está bloqueado		Status	0	NÃO	-4,6954	-55,9902
	19/08/2024 00:57:04	PA - TRAIRÃO - Próx. BR-163	Parada do Veículo		Alerta de Software	0	NÃO	-4,6954	-55,9902
	19/08/2024 00:55:04	PA - TRAIRÃO - Próx. BR-163	Parada do Veículo		Alerta de Software	0	NÃO	-4,6954	-55,9902
	19/08/2024 00:55:04	PA - TRAIRÃO - Próx. BR-163	O veículo está bloqueado		Status	0	NÃO	-4,6954	-55,9902
	19/08/2024 00:53:04	PA - TRAIRÃO - Próx. BR-163	O veículo está bloqueado		Status	0	NÃO	-4,6954	-55,9902
	19/08/2024 00:53:04	PA - TRAIRÃO - Próx. BR-163	Parada do Veículo		Alerta de Software	0	NÃO	-4,6954	-55,9902
	19/08/2024 00:51:04	PA - TRAIRÃO - Próx. BR-163	Parada do Veículo		Alerta de Software	0	NÃO	-4,6954	-55,9902
	19/08/2024 00:51:04	PA - TRAIRÃO - Próx. BR-163	O veículo está bloqueado		Status	0	NÃO	-4,6954	-55,9902
	19/08/2024 00:49:04	PA - TRAIRÃO - Próx. BR-163	O veículo está bloqueado		Status	0	NÃO	-4,6954	-55,9902
	19/08/2024 00:49:04	PA - TRAIRÃO - Próx. BR-163	Parada do Veículo		Alerta de Software	0	NÃO	-4,6954	-55,9902
	19/08/2024 00:47:04	PA - TRAIRÃO - Próx. BR-163	Parada do Veículo		Alerta de Software	0	NÃO	-4,6954	-55,9902
	19/08/2024 00:47:04	PA - TRAIRÃO - Próx. BR-163	O veículo está bloqueado		Status	0	NÃO	-4,6954	-55,9902
	19/08/2024 00:45:04	PA - TRAIRÃO - Próx. BR-163	Parada do Veículo		Alerta de Software	0	NÃO	-4,6954	-55,9902
	19/08/2024 00:45:04	PA - TRAIRÃO - Próx. BR-163	O veículo está bloqueado		Status	0	NÃO	-4,6954	-55,9902
	19/08/2024 00:43:04	PA - TRAIRÃO - Próx. BR-163	O veículo está bloqueado		Status	0	NÃO	-4,6954	-55,9902
	19/08/2024 00:43:04	PA - TRAIRÃO - Próx. BR-163	Parada do Veículo		Alerta de Software	0	NÃO	-4,6954	-55,9902
	19/08/2024 00:41:04	PA - TRAIRÃO - Próx. BR-163	Parada do Veículo		Alerta de Software	0	NÃO	-4,6954	-55,9902
	19/08/2024 00:41:04	PA - TRAIRÃO - Próx. BR-163	O veículo está bloqueado		Status	0	NÃO	-4,6954	-55,9902
	19/08/2024 00:39:04	PA - TRAIRÃO - Próx. BR-163	O veículo está bloqueado		Status	0	NÃO	-4,6954	-55,9902
	19/08/2024 00:39:04	PA - TRAIRÃO - Próx. BR-163	Parada do Veículo		Alerta de Software	0	NÃO	-4,6954	-55,9902
	19/08/2024 00:37:04	PA - TRAIRÃO - Próx. BR-163	Parada do Veículo		Alerta de Software	0	NÃO	-4,6954	-55,9902
	19/08/2024 00:37:04	PA - TRAIRÃO - Próx. BR-163	O veículo está bloqueado		Status	0	NÃO	-4,6954	-55,9902
	19/08/2024 00:35:04	PA - TRAIRÃO - Próx. BR-163	O veículo está bloqueado		Status	0	NÃO	-4,6954	-55,9902
	19/08/2024 00:35:04	PA - TRAIRÃO - Próx. BR-163	Parada do Veículo		Alerta de Software	0	NÃO	-4,6954	-55,9902
	19/08/2024 00:33:04	PA - TRAIRÃO - Próx. BR-163	Parada do Veículo		Alerta de Software	0	NÃO	-4,6954	-55,9902
	19/08/2024 00:33:04	PA - TRAIRÃO - Próx. BR-163	O veículo está bloqueado		Status	0	NÃO	-4,6954	-55,9902
	19/08/2024 00:31:04	PA - TRAIRÃO - Próx. BR-163	O veículo está bloqueado		Status	0	NÃO	-4,6954	-55,9902
	19/08/2024 00:31:04	PA - TRAIRÃO - Próx. BR-163	Parada do Veículo		Alerta de Software	0	NÃO	-4,6954	-55,9902
	19/08/2024 00:29:04	PA - TRAIRÃO - Próx. BR-163	Parada do Veículo		Alerta de Software	0	NÃO	-4,6954	-55,9902
	19/08/2024 00:29:04	PA - TRAIRÃO - Próx. BR-163	O veículo está bloqueado		Status	0	NÃO	-4,6954	-55,9902
	19/08/2024 00:27:04	PA - TRAIRÃO - Próx. BR-163	O veículo está bloqueado		Status	0	NÃO	-4,6954	-55,9902
	19/08/2024 00:27:04	PA - TRAIRÃO - Próx. BR-163	Parada do Veículo		Alerta de Software	0	NÃO	-4,6954	-55,9902

RELATÓRIO ANALÍTICO POR VEÍCULO

Período: 14/08/2024 00:00:00 à 20/08/2024 23:59:59
Identificador: FYW4C38 LUIZ SC R 450 2021
Placa: FYW4C38

- Legenda:**
-  Mensagens enviadas do Veículo (Veículo -> Central)
 -  Mensagens enviadas do Veículo (Controle de Jornada Cliente)
 -  Mensagens enviadas da Central (Central -> Veículo)



Sentido:	Data e Hora:	Localização:	Mensagem:	Modo Emergência	Tipo Mensagem:	Vel. (Km/h)	Log ?	Latitude	Longitude
	19/08/2024 00:25:04	PA - TRAIRÃO - Próx. BR-163	Parada do Veículo		Alerta de Software	0	NÃO	-4,6954	-55,9902
	19/08/2024 00:25:04	PA - TRAIRÃO - Próx. BR-163	O veículo está bloqueado		Status	0	NÃO	-4,6954	-55,9902
	19/08/2024 00:23:04	PA - TRAIRÃO - Próx. BR-163	O veículo está bloqueado		Status	0	NÃO	-4,6954	-55,9902
	19/08/2024 00:23:04	PA - TRAIRÃO - Próx. BR-163	Parada do Veículo		Alerta de Software	0	NÃO	-4,6954	-55,9902
	19/08/2024 00:21:04	PA - TRAIRÃO - Próx. BR-163	Parada do Veículo		Alerta de Software	0	NÃO	-4,6954	-55,9902
	19/08/2024 00:21:04	PA - TRAIRÃO - Próx. BR-163	O veículo está bloqueado		Status	0	NÃO	-4,6954	-55,9902
	19/08/2024 00:19:04	PA - TRAIRÃO - Próx. BR-163	O veículo está bloqueado		Status	0	NÃO	-4,6954	-55,9902
	19/08/2024 00:19:04	PA - TRAIRÃO - Próx. BR-163	Parada do Veículo		Alerta de Software	0	NÃO	-4,6954	-55,9902
	19/08/2024 00:17:04	PA - TRAIRÃO - Próx. BR-163	Parada do Veículo		Alerta de Software	0	NÃO	-4,6954	-55,9902
	19/08/2024 00:17:04	PA - TRAIRÃO - Próx. BR-163	O veículo está bloqueado		Status	0	NÃO	-4,6954	-55,9902
	19/08/2024 00:15:04	PA - TRAIRÃO - Próx. BR-163	O veículo está bloqueado		Status	0	NÃO	-4,6954	-55,9902
	19/08/2024 00:15:04	PA - TRAIRÃO - Próx. BR-163	Parada do Veículo		Alerta de Software	0	NÃO	-4,6954	-55,9902
	19/08/2024 00:13:04	PA - TRAIRÃO - Próx. BR-163	Parada do Veículo		Alerta de Software	0	NÃO	-4,6954	-55,9902
	19/08/2024 00:13:04	PA - TRAIRÃO - Próx. BR-163	O veículo está bloqueado		Status	0	NÃO	-4,6954	-55,9902
	19/08/2024 00:11:04	PA - TRAIRÃO - Próx. BR-163	O veículo está bloqueado		Status	0	NÃO	-4,6954	-55,9902
	19/08/2024 00:11:04	PA - TRAIRÃO - Próx. BR-163	Parada do Veículo		Alerta de Software	0	NÃO	-4,6954	-55,9902
	19/08/2024 00:09:04	PA - TRAIRÃO - Próx. BR-163	Parada do Veículo		Alerta de Software	0	NÃO	-4,6954	-55,9902
	19/08/2024 00:09:04	PA - TRAIRÃO - Próx. BR-163	O veículo está bloqueado		Status	0	NÃO	-4,6954	-55,9902
	19/08/2024 00:07:04	PA - TRAIRÃO - Próx. BR-163	O veículo está bloqueado		Status	0	NÃO	-4,6954	-55,9902
	19/08/2024 00:07:04	PA - TRAIRÃO - Próx. BR-163	Parada do Veículo		Alerta de Software	0	NÃO	-4,6954	-55,9902
	19/08/2024 00:05:04	PA - TRAIRÃO - Próx. BR-163	Parada do Veículo		Alerta de Software	0	NÃO	-4,6954	-55,9902
	19/08/2024 00:05:04	PA - TRAIRÃO - Próx. BR-163	O veículo está bloqueado		Status	0	NÃO	-4,6954	-55,9902
	19/08/2024 00:03:04	PA - TRAIRÃO - Próx. BR-163	O veículo está bloqueado		Status	0	NÃO	-4,6954	-55,9902
	19/08/2024 00:03:04	PA - TRAIRÃO - Próx. BR-163	Parada do Veículo		Alerta de Software	0	NÃO	-4,6954	-55,9902
	19/08/2024 00:01:04	PA - TRAIRÃO - Próx. BR-163	O veículo está bloqueado		Status	0	NÃO	-4,6954	-55,9902
	19/08/2024 00:01:04	PA - TRAIRÃO - Próx. BR-163	Parada do Veículo		Alerta de Software	0	NÃO	-4,6954	-55,9902
	18/08/2024 23:59:04	PA - TRAIRÃO - Próx. BR-163	Parada do Veículo		Alerta de Software	0	NÃO	-4,6954	-55,9902
	18/08/2024 23:59:04	PA - TRAIRÃO - Próx. BR-163	O veículo está bloqueado		Status	0	NÃO	-4,6954	-55,9902
	18/08/2024 23:57:04	PA - TRAIRÃO - Próx. BR-163	O veículo está bloqueado		Status	0	NÃO	-4,6954	-55,9902
	18/08/2024 23:57:04	PA - TRAIRÃO - Próx. BR-163	Parada do Veículo		Alerta de Software	0	NÃO	-4,6954	-55,9902
	18/08/2024 23:55:04	PA - TRAIRÃO - Próx. BR-163	Parada do Veículo		Alerta de Software	0	NÃO	-4,6954	-55,9902
	18/08/2024 23:55:04	PA - TRAIRÃO - Próx. BR-163	O veículo está bloqueado		Status	0	NÃO	-4,6954	-55,9902
	18/08/2024 23:53:04	PA - TRAIRÃO - Próx. BR-163	O veículo está bloqueado		Status	0	NÃO	-4,6954	-55,9902
	18/08/2024 23:53:04	PA - TRAIRÃO - Próx. BR-163	Parada do Veículo		Alerta de Software	0	NÃO	-4,6954	-55,9902
	18/08/2024 23:51:04	PA - TRAIRÃO - Próx. BR-163	Parada do Veículo		Alerta de Software	0	NÃO	-4,6954	-55,9902
	18/08/2024 23:51:04	PA - TRAIRÃO - Próx. BR-163	O veículo está bloqueado		Status	0	NÃO	-4,6954	-55,9902
	18/08/2024 23:49:04	PA - TRAIRÃO - Próx. BR-163	O veículo está bloqueado		Status	0	NÃO	-4,6954	-55,9902

RELATÓRIO ANALÍTICO POR VEÍCULO

Período: 14/08/2024 00:00:00 à 20/08/2024 23:59:59

Identificador: FYW4C38 LUIZ SC R 450 2021

Placa: FYW4C38

- Legenda:**
-  Mensagens enviadas do Veículo (Veículo -> Central)
 -  Mensagens enviadas do Veículo (Controle de Jornada Cliente)
 -  Mensagens enviadas da Central (Central -> Veículo)



Sentido:	Data e Hora:	Localização:	Mensagem:	Modo Emergência	Tipo Mensagem:	Vel. (Km/h)	Log ?	Latitude	Longitude
	18/08/2024 23:49:04	PA - TRAIRÃO - Próx. BR-163	Parada do Veículo		Alerta de Software	0	NÃO	-4,6954	-55,9902
	18/08/2024 23:47:04	PA - TRAIRÃO - Próx. BR-163	O veículo está bloqueado		Status	0	NÃO	-4,6954	-55,9902
	18/08/2024 23:47:04	PA - TRAIRÃO - Próx. BR-163	Parada do Veículo		Alerta de Software	0	NÃO	-4,6954	-55,9902
	18/08/2024 23:45:04	PA - TRAIRÃO - Próx. BR-163	Parada do Veículo		Alerta de Software	0	NÃO	-4,6954	-55,9902
	18/08/2024 23:45:04	PA - TRAIRÃO - Próx. BR-163	O veículo está bloqueado		Status	0	NÃO	-4,6954	-55,9902
	18/08/2024 23:43:04	PA - TRAIRÃO - Próx. BR-163	O veículo está bloqueado		Status	0	NÃO	-4,6954	-55,9902
	18/08/2024 23:43:04	PA - TRAIRÃO - Próx. BR-163	Parada do Veículo		Alerta de Software	0	NÃO	-4,6954	-55,9902
	18/08/2024 23:41:04	PA - TRAIRÃO - Próx. BR-163	Parada do Veículo		Alerta de Software	0	NÃO	-4,6954	-55,9902
	18/08/2024 23:41:04	PA - TRAIRÃO - Próx. BR-163	O veículo está bloqueado		Status	0	NÃO	-4,6954	-55,9902
	18/08/2024 23:39:04	PA - TRAIRÃO - Próx. BR-163	O veículo está bloqueado		Status	0	NÃO	-4,6954	-55,9902
	18/08/2024 23:39:04	PA - TRAIRÃO - Próx. BR-163	Parada do Veículo		Alerta de Software	0	NÃO	-4,6954	-55,9902
	18/08/2024 23:37:04	PA - TRAIRÃO - Próx. BR-163	O veículo está bloqueado		Status	0	NÃO	-4,6954	-55,9902
	18/08/2024 23:37:04	PA - TRAIRÃO - Próx. BR-163	Parada do Veículo		Alerta de Software	0	NÃO	-4,6954	-55,9902
	18/08/2024 23:35:04	PA - TRAIRÃO - Próx. BR-163	Parada do Veículo		Alerta de Software	0	NÃO	-4,6954	-55,9902
	18/08/2024 23:35:04	PA - TRAIRÃO - Próx. BR-163	O veículo está bloqueado		Status	0	NÃO	-4,6954	-55,9902
	18/08/2024 23:33:04	PA - TRAIRÃO - Próx. BR-163	O veículo está bloqueado		Status	0	NÃO	-4,6954	-55,9902
	18/08/2024 23:33:04	PA - TRAIRÃO - Próx. BR-163	Parada do Veículo		Alerta de Software	0	NÃO	-4,6954	-55,9902
	18/08/2024 23:31:04	PA - TRAIRÃO - Próx. BR-163	Parada do Veículo		Alerta de Software	0	NÃO	-4,6954	-55,9902
	18/08/2024 23:31:04	PA - TRAIRÃO - Próx. BR-163	O veículo está bloqueado		Status	0	NÃO	-4,6954	-55,9902
	18/08/2024 23:29:04	PA - TRAIRÃO - Próx. BR-163	O veículo está bloqueado		Status	0	NÃO	-4,6954	-55,9902
	18/08/2024 23:29:04	PA - TRAIRÃO - Próx. BR-163	Parada do Veículo		Alerta de Software	0	NÃO	-4,6954	-55,9902
	18/08/2024 23:27:04	PA - TRAIRÃO - Próx. BR-163	Parada do Veículo		Alerta de Software	0	NÃO	-4,6954	-55,9902
	18/08/2024 23:27:04	PA - TRAIRÃO - Próx. BR-163	O veículo está bloqueado		Status	0	NÃO	-4,6954	-55,9902
	18/08/2024 23:25:04	PA - TRAIRÃO - Próx. BR-163	O veículo está bloqueado		Status	0	NÃO	-4,6954	-55,9902
	18/08/2024 23:25:04	PA - TRAIRÃO - Próx. BR-163	Parada do Veículo		Alerta de Software	0	NÃO	-4,6954	-55,9902
	18/08/2024 23:23:04	PA - TRAIRÃO - Próx. BR-163	O veículo está bloqueado		Status	0	NÃO	-4,6954	-55,9902
	18/08/2024 23:23:04	PA - TRAIRÃO - Próx. BR-163	Parada do Veículo		Alerta de Software	0	NÃO	-4,6954	-55,9902
	18/08/2024 23:21:04	PA - TRAIRÃO - Próx. BR-163	Parada do Veículo		Alerta de Software	0	NÃO	-4,6954	-55,9902
	18/08/2024 23:21:04	PA - TRAIRÃO - Próx. BR-163	O veículo está bloqueado		Status	0	NÃO	-4,6954	-55,9902
	18/08/2024 23:19:04	PA - TRAIRÃO - Próx. BR-163	O veículo está bloqueado		Status	0	NÃO	-4,6954	-55,9902
	18/08/2024 23:19:04	PA - TRAIRÃO - Próx. BR-163	Parada do Veículo		Alerta de Software	0	NÃO	-4,6954	-55,9902
	18/08/2024 23:17:04	PA - TRAIRÃO - Próx. BR-163	O veículo está bloqueado		Status	0	NÃO	-4,6954	-55,9902
	18/08/2024 23:17:04	PA - TRAIRÃO - Próx. BR-163	Parada do Veículo		Alerta de Software	0	NÃO	-4,6954	-55,9902
	18/08/2024 23:15:04	PA - TRAIRÃO - Próx. BR-163	Parada do Veículo		Alerta de Software	0	NÃO	-4,6954	-55,9902
	18/08/2024 23:15:04	PA - TRAIRÃO - Próx. BR-163	O veículo está bloqueado		Status	0	NÃO	-4,6954	-55,9902
	18/08/2024 23:13:04	PA - TRAIRÃO - Próx. BR-163	O veículo está bloqueado		Status	0	NÃO	-4,6954	-55,9902
	18/08/2024 23:13:04	PA - TRAIRÃO - Próx. BR-163	Parada do Veículo		Alerta de Software	0	NÃO	-4,6954	-55,9902

RELATÓRIO ANALÍTICO POR VEÍCULO
































Período: 14/08/2024 00:00:00 à 20/08/2024 23:59:59

Identificador: FYW4C38 LUIZ SC R 450 2021

Placa: FYW4C38

- Legenda:**
-  Mensagens enviadas do Veículo (Veículo -> Central)
 -  Mensagens enviadas do Veículo (Controle de Jornada Cliente)
 -  Mensagens enviadas da Central (Central -> Veículo)



Sentido:	Data e Hora:	Localização:	Mensagem:	Modo Emergência	Tipo Mensagem:	Vel. (Km/h)	Log ?	Latitude	Longitude
	18/08/2024 23:11:04	PA - TRAIRÃO - Próx. BR-163	Parada do Veículo		Alerta de Software	0	NÃO	-4,6954	-55,9902
	18/08/2024 23:11:04	PA - TRAIRÃO - Próx. BR-163	O veículo está bloqueado		Status	0	NÃO	-4,6954	-55,9902
	18/08/2024 23:09:04	PA - TRAIRÃO - Próx. BR-163	O veículo está bloqueado		Status	0	NÃO	-4,6954	-55,9902
	18/08/2024 23:09:04	PA - TRAIRÃO - Próx. BR-163	Parada do Veículo		Alerta de Software	0	NÃO	-4,6954	-55,9902
	18/08/2024 23:07:04	PA - TRAIRÃO - Próx. BR-163	O veículo está bloqueado		Status	0	NÃO	-4,6954	-55,9902
	18/08/2024 23:07:04	PA - TRAIRÃO - Próx. BR-163	Parada do Veículo		Alerta de Software	0	NÃO	-4,6954	-55,9902
	18/08/2024 23:05:04	PA - TRAIRÃO - Próx. BR-163	O veículo está bloqueado		Status	0	NÃO	-4,6954	-55,9902
	18/08/2024 23:05:04	PA - TRAIRÃO - Próx. BR-163	Parada do Veículo		Alerta de Software	0	NÃO	-4,6954	-55,9902
	18/08/2024 23:03:04	PA - TRAIRÃO - Próx. BR-163	Parada do Veículo		Alerta de Software	0	NÃO	-4,6954	-55,9902
	18/08/2024 23:03:04	PA - TRAIRÃO - Próx. BR-163	O veículo está bloqueado		Status	0	NÃO	-4,6954	-55,9902
	18/08/2024 23:01:04	PA - TRAIRÃO - Próx. BR-163	O veículo está bloqueado		Status	0	NÃO	-4,6954	-55,9902
	18/08/2024 23:01:04	PA - TRAIRÃO - Próx. BR-163	Parada do Veículo		Alerta de Software	0	NÃO	-4,6954	-55,9902
	18/08/2024 22:59:04	PA - TRAIRÃO - Próx. BR-163	Parada do Veículo		Alerta de Software	0	NÃO	-4,6954	-55,9902
	18/08/2024 22:59:04	PA - TRAIRÃO - Próx. BR-163	O veículo está bloqueado		Status	0	NÃO	-4,6954	-55,9902
	18/08/2024 22:57:04	PA - TRAIRÃO - Próx. BR-163	O veículo está bloqueado		Status	0	NÃO	-4,6954	-55,9902
	18/08/2024 22:57:04	PA - TRAIRÃO - Próx. BR-163	Parada do Veículo		Alerta de Software	0	NÃO	-4,6954	-55,9902
	18/08/2024 22:55:04	PA - TRAIRÃO - Próx. BR-163	Parada do Veículo		Alerta de Software	0	NÃO	-4,6954	-55,9902
	18/08/2024 22:55:04	PA - TRAIRÃO - Próx. BR-163	O veículo está bloqueado		Status	0	NÃO	-4,6954	-55,9902
	18/08/2024 22:53:04	PA - TRAIRÃO - Próx. BR-163	O veículo está bloqueado		Status	0	NÃO	-4,6954	-55,9902
	18/08/2024 22:53:04	PA - TRAIRÃO - Próx. BR-163	Parada do Veículo		Alerta de Software	0	NÃO	-4,6954	-55,9902
	18/08/2024 22:51:04	PA - TRAIRÃO - Próx. BR-163	Parada do Veículo		Alerta de Software	0	NÃO	-4,6954	-55,9902
	18/08/2024 22:51:04	PA - TRAIRÃO - Próx. BR-163	O veículo está bloqueado		Status	0	NÃO	-4,6954	-55,9902
	18/08/2024 22:49:04	PA - TRAIRÃO - Próx. BR-163	O veículo está bloqueado		Status	0	NÃO	-4,6954	-55,9902
	18/08/2024 22:49:04	PA - TRAIRÃO - Próx. BR-163	Parada do Veículo		Alerta de Software	0	NÃO	-4,6954	-55,9902
	18/08/2024 22:47:04	PA - TRAIRÃO - Próx. BR-163	Parada do Veículo		Alerta de Software	0	NÃO	-4,6954	-55,9902
	18/08/2024 22:47:04	PA - TRAIRÃO - Próx. BR-163	O veículo está bloqueado		Status	0	NÃO	-4,6954	-55,9902
	18/08/2024 22:45:04	PA - TRAIRÃO - Próx. BR-163	O veículo está bloqueado		Status	0	NÃO	-4,6954	-55,9902
	18/08/2024 22:45:04	PA - TRAIRÃO - Próx. BR-163	Parada do Veículo		Alerta de Software	0	NÃO	-4,6954	-55,9902
	18/08/2024 22:43:04	PA - TRAIRÃO - Próx. BR-163	Parada do Veículo		Alerta de Software	0	NÃO	-4,6954	-55,9902
	18/08/2024 22:43:04	PA - TRAIRÃO - Próx. BR-163	O veículo está bloqueado		Status	0	NÃO	-4,6954	-55,9902
	18/08/2024 22:41:04	PA - TRAIRÃO - Próx. BR-163	O veículo está bloqueado		Status	0	NÃO	-4,6954	-55,9902
	18/08/2024 22:41:04	PA - TRAIRÃO - Próx. BR-163	Parada do Veículo		Alerta de Software	0	NÃO	-4,6954	-55,9902
	18/08/2024 22:39:04	PA - TRAIRÃO - Próx. BR-163	Parada do Veículo		Alerta de Software	0	NÃO	-4,6954	-55,9902
	18/08/2024 22:39:04	PA - TRAIRÃO - Próx. BR-163	O veículo está bloqueado		Status	0	NÃO	-4,6954	-55,9902
	18/08/2024 22:37:04	PA - TRAIRÃO - Próx. BR-163	O veículo está bloqueado		Status	0	NÃO	-4,6954	-55,9902
	18/08/2024 22:37:04	PA - TRAIRÃO - Próx. BR-163	Parada do Veículo		Alerta de Software	0	NÃO	-4,6954	-55,9902
	18/08/2024 22:35:04	PA - TRAIRÃO - Próx. BR-163	Parada do Veículo		Alerta de Software	0	NÃO	-4,6954	-55,9902

RELATÓRIO ANALÍTICO POR VEÍCULO













Período: 14/08/2024 00:00:00 à 20/08/2024 23:59:59

Identificador: FYW4C38 LUIZ SC R 450 2021

Placa: FYW4C38




- Legenda:**
-  Mensagens enviadas do Veículo (Veículo -> Central)
 -  Mensagens enviadas do Veículo (Controle de Jornada Cliente)
 -  Mensagens enviadas da Central (Central -> Veículo)
































Sentido:	Data e Hora:	Localização:	Mensagem:	Modo Emergência	Tipo Mensagem:	Vel. (Km/h)	Log ?	Latitude	Longitude
	18/08/2024 22:35:04	PA - TRAIRÃO - Próx. BR-163	O veículo está bloqueado		Status	0	NÃO	-4,6954	-55,9902
	18/08/2024 22:33:04	PA - TRAIRÃO - Próx. BR-163	O veículo está bloqueado		Status	0	NÃO	-4,6954	-55,9902
	18/08/2024 22:33:04	PA - TRAIRÃO - Próx. BR-163	Parada do Veículo		Alerta de Software	0	NÃO	-4,6954	-55,9902
	18/08/2024 22:31:04	PA - TRAIRÃO - Próx. BR-163	Parada do Veículo		Alerta de Software	0	NÃO	-4,6954	-55,9902
	18/08/2024 22:31:04	PA - TRAIRÃO - Próx. BR-163	O veículo está bloqueado		Status	0	NÃO	-4,6954	-55,9902
	18/08/2024 22:29:04	PA - TRAIRÃO - Próx. BR-163	O veículo está bloqueado		Status	0	NÃO	-4,6954	-55,9902
	18/08/2024 22:29:04	PA - TRAIRÃO - Próx. BR-163	Parada do Veículo		Alerta de Software	0	NÃO	-4,6954	-55,9902
	18/08/2024 22:27:04	PA - TRAIRÃO - Próx. BR-163	Parada do Veículo		Alerta de Software	0	NÃO	-4,6954	-55,9902
	18/08/2024 22:27:04	PA - TRAIRÃO - Próx. BR-163	O veículo está bloqueado		Status	0	NÃO	-4,6954	-55,9902
	18/08/2024 22:25:04	PA - TRAIRÃO - Próx. BR-163	O veículo está bloqueado		Status	0	NÃO	-4,6954	-55,9902
	18/08/2024 22:25:04	PA - TRAIRÃO - Próx. BR-163	Parada do Veículo		Alerta de Software	0	NÃO	-4,6954	-55,9902
	18/08/2024 22:23:04	PA - TRAIRÃO - Próx. BR-163	Parada do Veículo		Alerta de Software	0	NÃO	-4,6954	-55,9902
	18/08/2024 22:23:04	PA - TRAIRÃO - Próx. BR-163	O veículo está bloqueado		Status	0	NÃO	-4,6954	-55,9902
	18/08/2024 22:21:04	PA - TRAIRÃO - Próx. BR-163	O veículo está bloqueado		Status	0	NÃO	-4,6954	-55,9902
	18/08/2024 22:21:04	PA - TRAIRÃO - Próx. BR-163	Parada do Veículo		Alerta de Software	0	NÃO	-4,6954	-55,9902
	18/08/2024 22:19:04	PA - TRAIRÃO - Próx. BR-163	Parada do Veículo		Alerta de Software	0	NÃO	-4,6954	-55,9902
	18/08/2024 22:19:04	PA - TRAIRÃO - Próx. BR-163	O veículo está bloqueado		Status	0	NÃO	-4,6954	-55,9902
	18/08/2024 22:17:04	PA - TRAIRÃO - Próx. BR-163	O veículo está bloqueado		Status	0	NÃO	-4,6954	-55,9902
	18/08/2024 22:17:04	PA - TRAIRÃO - Próx. BR-163	Parada do Veículo		Alerta de Software	0	NÃO	-4,6954	-55,9902
	18/08/2024 22:15:04	PA - TRAIRÃO - Próx. BR-163	Parada do Veículo		Alerta de Software	0	NÃO	-4,6954	-55,9902
	18/08/2024 22:15:04	PA - TRAIRÃO - Próx. BR-163	O veículo está bloqueado		Status	0	NÃO	-4,6954	-55,9902
	18/08/2024 22:13:04	PA - TRAIRÃO - Próx. BR-163	O veículo está bloqueado		Status	0	NÃO	-4,6954	-55,9902
	18/08/2024 22:13:04	PA - TRAIRÃO - Próx. BR-163	Parada do Veículo		Alerta de Software	0	NÃO	-4,6954	-55,9902
	18/08/2024 22:11:04	PA - TRAIRÃO - Próx. BR-163	O veículo está bloqueado		Status	0	NÃO	-4,6954	-55,9902
	18/08/2024 22:11:04	PA - TRAIRÃO - Próx. BR-163	Parada do Veículo		Alerta de Software	0	NÃO	-4,6954	-55,9902
	18/08/2024 22:09:04	PA - TRAIRÃO - Próx. BR-163	O veículo está bloqueado		Status	0	NÃO	-4,6954	-55,9902
	18/08/2024 22:09:04	PA - TRAIRÃO - Próx. BR-163	Parada do Veículo		Alerta de Software	0	NÃO	-4,6954	-55,9902
	18/08/2024 22:07:04	PA - TRAIRÃO - Próx. BR-163	Parada do Veículo		Alerta de Software	0	NÃO	-4,6954	-55,9902
	18/08/2024 22:07:04	PA - TRAIRÃO - Próx. BR-163	O veículo está bloqueado		Status	0	NÃO	-4,6954	-55,9902
	18/08/2024 22:05:04	PA - TRAIRÃO - Próx. BR-163	O veículo está bloqueado		Status	0	NÃO	-4,6954	-55,9902
	18/08/2024 22:05:04	PA - TRAIRÃO - Próx. BR-163	Parada do Veículo		Alerta de Software	0	NÃO	-4,6954	-55,9902
	18/08/2024 22:03:04	PA - TRAIRÃO - Próx. BR-163	Parada do Veículo		Alerta de Software	0	NÃO	-4,6954	-55,9902
	18/08/2024 22:03:04	PA - TRAIRÃO - Próx. BR-163	O veículo está bloqueado		Status	0	NÃO	-4,6954	-55,9902
	18/08/2024 22:01:04	PA - TRAIRÃO - Próx. BR-163	O veículo está bloqueado		Status	0	NÃO	-4,6954	-55,9902
	18/08/2024 22:01:04	PA - TRAIRÃO - Próx. BR-163	Parada do Veículo		Alerta de Software	0	NÃO	-4,6954	-55,9902
	18/08/2024 21:59:04	PA - TRAIRÃO - Próx. BR-163	O veículo está bloqueado		Status	0	NÃO	-4,6954	-55,9902
	18/08/2024 21:59:04	PA - TRAIRÃO - Próx. BR-163	Parada do Veículo		Alerta de Software	0	NÃO	-4,6954	-55,9902

RELATÓRIO ANALÍTICO POR VEÍCULO

Período: 14/08/2024 00:00:00 à 20/08/2024 23:59:59
Identificador: FYW4C38 LUIZ SC R 450 2021
Placa: FYW4C38

- Legenda:**
-  Mensagens enviadas do Veículo (Veículo -> Central)
 -  Mensagens enviadas do Veículo (Controle de Jornada Cliente)
 -  Mensagens enviadas da Central (Central -> Veículo)



Sentido:	Data e Hora:	Localização:	Mensagem:	Modo Emergência	Tipo Mensagem:	Vel. (Km/h)	Log ?	Latitude	Longitude
	18/08/2024 21:57:04	PA - TRAIRÃO - Próx. BR-163	O veículo está bloqueado		Status	0	NÃO	-4,6954	-55,9902
	18/08/2024 21:57:04	PA - TRAIRÃO - Próx. BR-163	Parada do Veículo		Alerta de Software	0	NÃO	-4,6954	-55,9902
	18/08/2024 21:55:04	PA - TRAIRÃO - Próx. BR-163	Parada do Veículo		Alerta de Software	0	NÃO	-4,6954	-55,9902
	18/08/2024 21:55:04	PA - TRAIRÃO - Próx. BR-163	O veículo está bloqueado		Status	0	NÃO	-4,6954	-55,9902
	18/08/2024 21:53:04	PA - TRAIRÃO - Próx. BR-163	O veículo está bloqueado		Status	0	NÃO	-4,6954	-55,9902
	18/08/2024 21:53:04	PA - TRAIRÃO - Próx. BR-163	Parada do Veículo		Alerta de Software	0	NÃO	-4,6954	-55,9902
	18/08/2024 21:51:04	PA - TRAIRÃO - Próx. BR-163	Parada do Veículo		Alerta de Software	0	NÃO	-4,6954	-55,9902
	18/08/2024 21:51:04	PA - TRAIRÃO - Próx. BR-163	O veículo está bloqueado		Status	0	NÃO	-4,6954	-55,9902
	18/08/2024 21:49:04	PA - TRAIRÃO - Próx. BR-163	O veículo está bloqueado		Status	0	NÃO	-4,6954	-55,9902
	18/08/2024 21:49:04	PA - TRAIRÃO - Próx. BR-163	Parada do Veículo		Alerta de Software	0	NÃO	-4,6954	-55,9902
	18/08/2024 21:47:04	PA - TRAIRÃO - Próx. BR-163	Parada do Veículo		Alerta de Software	0	NÃO	-4,6954	-55,9902
	18/08/2024 21:47:04	PA - TRAIRÃO - Próx. BR-163	O veículo está bloqueado		Status	0	NÃO	-4,6954	-55,9902
	18/08/2024 21:45:04	PA - TRAIRÃO - Próx. BR-163	O veículo está bloqueado		Status	0	NÃO	-4,6954	-55,9902
	18/08/2024 21:45:04	PA - TRAIRÃO - Próx. BR-163	Parada do Veículo		Alerta de Software	0	NÃO	-4,6954	-55,9902
	18/08/2024 21:43:04	PA - TRAIRÃO - Próx. BR-163	Parada do Veículo		Alerta de Software	0	NÃO	-4,6954	-55,9902
	18/08/2024 21:43:04	PA - TRAIRÃO - Próx. BR-163	O veículo está bloqueado		Status	0	NÃO	-4,6954	-55,9902
	18/08/2024 21:41:04	PA - TRAIRÃO - Próx. BR-163	O veículo está bloqueado		Status	0	NÃO	-4,6954	-55,9902
	18/08/2024 21:41:04	PA - TRAIRÃO - Próx. BR-163	Parada do Veículo		Alerta de Software	0	NÃO	-4,6954	-55,9902
	18/08/2024 21:39:04	PA - TRAIRÃO - Próx. BR-163	Parada do Veículo		Alerta de Software	0	NÃO	-4,6954	-55,9902
	18/08/2024 21:39:04	PA - TRAIRÃO - Próx. BR-163	O veículo está bloqueado		Status	0	NÃO	-4,6954	-55,9902
	18/08/2024 21:37:04	PA - TRAIRÃO - Próx. BR-163	O veículo está bloqueado		Status	0	NÃO	-4,6954	-55,9902
	18/08/2024 21:37:04	PA - TRAIRÃO - Próx. BR-163	Parada do Veículo		Alerta de Software	0	NÃO	-4,6954	-55,9902
	18/08/2024 21:35:04	PA - TRAIRÃO - Próx. BR-163	Parada do Veículo		Alerta de Software	0	NÃO	-4,6954	-55,9902
	18/08/2024 21:35:04	PA - TRAIRÃO - Próx. BR-163	O veículo está bloqueado		Status	0	NÃO	-4,6954	-55,9902
	18/08/2024 21:33:04	PA - TRAIRÃO - Próx. BR-163	O veículo está bloqueado		Status	0	NÃO	-4,6954	-55,9903
	18/08/2024 21:33:04	PA - TRAIRÃO - Próx. BR-163	Parada do Veículo		Alerta de Software	0	NÃO	-4,6954	-55,9903
	18/08/2024 21:31:04	PA - TRAIRÃO - Próx. BR-163	Parada do Veículo		Alerta de Software	0	NÃO	-4,6954	-55,9903
	18/08/2024 21:31:04	PA - TRAIRÃO - Próx. BR-163	O veículo está bloqueado		Status	0	NÃO	-4,6954	-55,9903
	18/08/2024 21:29:04	PA - TRAIRÃO - Próx. BR-163	O veículo está bloqueado		Status	0	NÃO	-4,6954	-55,9903
	18/08/2024 21:29:04	PA - TRAIRÃO - Próx. BR-163	Parada do Veículo		Alerta de Software	0	NÃO	-4,6954	-55,9903
	18/08/2024 21:27:04	PA - TRAIRÃO - Próx. BR-163	Parada do Veículo		Alerta de Software	0	NÃO	-4,6954	-55,9903
	18/08/2024 21:27:04	PA - TRAIRÃO - Próx. BR-163	O veículo está bloqueado		Status	0	NÃO	-4,6954	-55,9903
	18/08/2024 21:25:04	PA - TRAIRÃO - Próx. BR-163	O veículo está bloqueado		Status	0	NÃO	-4,6954	-55,9903
	18/08/2024 21:25:04	PA - TRAIRÃO - Próx. BR-163	Parada do Veículo		Alerta de Software	0	NÃO	-4,6954	-55,9903
	18/08/2024 21:23:04	PA - TRAIRÃO - Próx. BR-163	Parada do Veículo		Alerta de Software	0	NÃO	-4,6954	-55,9903
	18/08/2024 21:23:04	PA - TRAIRÃO - Próx. BR-163	O veículo está bloqueado		Status	0	NÃO	-4,6954	-55,9903
	18/08/2024 21:21:04	PA - TRAIRÃO - Próx. BR-163	O veículo está bloqueado		Status	0	NÃO	-4,6954	-55,9903

RELATÓRIO ANALÍTICO POR VEÍCULO








Período: 14/08/2024 00:00:00 à 20/08/2024 23:59:59

Identificador: FYW4C38 LUIZ SC R 450 2021

Placa: FYW4C38

- Legenda:**
-  Mensagens enviadas do Veículo (Veículo -> Central)
 -  Mensagens enviadas do Veículo (Controle de Jornada Cliente)
 -  Mensagens enviadas da Central (Central -> Veículo)



Sentido:	Data e Hora:	Localização:	Mensagem:	Modo Emergência	Tipo Mensagem:	Vel. (Km/h)	Log ?	Latitude	Longitude
	18/08/2024 21:21:04	PA - TRAIRÃO - Próx. BR-163	Parada do Veículo		Alerta de Software	0	NÃO	-4,6954	-55,9903
	18/08/2024 21:19:04	PA - TRAIRÃO - Próx. BR-163	Parada do Veículo		Alerta de Software	0	NÃO	-4,6954	-55,9903
	18/08/2024 21:19:04	PA - TRAIRÃO - Próx. BR-163	O veículo está bloqueado		Status	0	NÃO	-4,6954	-55,9903
	18/08/2024 21:17:04	PA - TRAIRÃO - Próx. BR-163	O veículo está bloqueado		Status	0	NÃO	-4,6954	-55,9903
	18/08/2024 21:17:04	PA - TRAIRÃO - Próx. BR-163	Parada do Veículo		Alerta de Software	0	NÃO	-4,6954	-55,9903
	18/08/2024 21:15:53	PA - TRAIRÃO - Próx. BR-163	Parada do Veículo		Alerta de Software	0	NÃO	-4,6954	-55,9903
	18/08/2024 21:15:53	PA - TRAIRÃO - Próx. BR-163	O veículo está bloqueado		Status	0	NÃO	-4,6954	-55,9903
	18/08/2024 21:15:53	PA - TRAIRÃO - Próx. BR-163	Ignição desligada		Evento	0	NÃO	-4,6954	-55,9903
	18/08/2024 21:15:04	PA - TRAIRÃO - Próx. BR-163	Ignição ligada		Status	0	NÃO	-4,6954	-55,9903
	18/08/2024 21:15:04	PA - TRAIRÃO - Próx. BR-163	O veículo está bloqueado		Status	0	NÃO	-4,6954	-55,9903
	18/08/2024 21:14:54	PA - TRAIRÃO - Próx. BR-163	Parada do Veículo		Alerta de Software	0	NÃO	-4,6954	-55,9903
	18/08/2024 21:14:54	PA - TRAIRÃO - Próx. BR-163	O veículo está bloqueado		Status	0	NÃO	-4,6954	-55,9903
	18/08/2024 21:14:54	PA - TRAIRÃO - Próx. BR-163	Ignição ligada		Evento	0	NÃO	-4,6954	-55,9903
	18/08/2024 21:13:04	PA - TRAIRÃO - Próx. BR-163	O veículo está bloqueado		Status	0	NÃO	-4,6954	-55,9903
	18/08/2024 21:13:04	PA - TRAIRÃO - Próx. BR-163	Porta do Motorista aberta		Evento	0	NÃO	-4,6954	-55,9903
	18/08/2024 21:13:04	PA - TRAIRÃO - Próx. BR-163	Parada do Veículo		Alerta de Software	0	NÃO	-4,6954	-55,9903
	18/08/2024 21:12:28	PA - TRAIRÃO - Próx. BR-163	Parada do Veículo		Alerta de Software	0	NÃO	-4,6954	-55,9903
	18/08/2024 21:12:28	PA - TRAIRÃO - Próx. BR-163	O veículo está bloqueado		Status	0	NÃO	-4,6954	-55,9903
	18/08/2024 21:12:28	PA - TRAIRÃO - Próx. BR-163	Porta do Carona aberta		Evento	0	NÃO	-4,6954	-55,9903
	18/08/2024 21:12:05	PA - TRAIRÃO - Próx. BR-163	O veículo está bloqueado		Status	0	NÃO	-4,6954	-55,9903
	18/08/2024 21:10:05	PA - TRAIRÃO - Próx. BR-163	Parada do Veículo		Alerta de Software	0	NÃO	-4,6954	-55,9903
	18/08/2024 21:10:05	PA - TRAIRÃO - Próx. BR-163	O veículo está bloqueado		Status	0	NÃO	-4,6954	-55,9903
	18/08/2024 21:08:05	PA - TRAIRÃO - Próx. BR-163	Parada do Veículo		Alerta de Software	0	NÃO	-4,6954	-55,9903
	18/08/2024 21:08:05	PA - TRAIRÃO - Próx. BR-163	O veículo está bloqueado		Status	0	NÃO	-4,6954	-55,9903
	18/08/2024 21:08:05	PA - TRAIRÃO - Próx. BR-163	Porta do Motorista aberta		Evento	0	NÃO	-4,6954	-55,9903
	18/08/2024 21:06:07	PA - TRAIRÃO - Próx. BR-163	O veículo está bloqueado		Status	0	NÃO	-4,6954	-55,9903
	18/08/2024 21:06:07	PA - TRAIRÃO - Próx. BR-163	Parada do Veículo		Alerta de Software	0	NÃO	-4,6954	-55,9903
	18/08/2024 21:04:07	PA - TRAIRÃO - Próx. BR-163	Parada do Veículo		Alerta de Software	0	NÃO	-4,6954	-55,9903
	18/08/2024 21:04:07	PA - TRAIRÃO - Próx. BR-163	O veículo está bloqueado		Status	0	NÃO	-4,6954	-55,9903
	18/08/2024 21:02:07	PA - TRAIRÃO - Próx. BR-163	O veículo está bloqueado		Status	0	NÃO	-4,6954	-55,9903
	18/08/2024 21:02:07	PA - TRAIRÃO - Próx. BR-163	Parada do Veículo		Alerta de Software	0	NÃO	-4,6954	-55,9903
	18/08/2024 21:00:07	PA - TRAIRÃO - Próx. BR-163	Parada do Veículo		Alerta de Software	0	NÃO	-4,6954	-55,9903
	18/08/2024 21:00:07	PA - TRAIRÃO - Próx. BR-163	O veículo está bloqueado		Status	0	NÃO	-4,6954	-55,9903
	18/08/2024 20:58:07	PA - TRAIRÃO - Próx. BR-163	O veículo está bloqueado		Status	0	NÃO	-4,6954	-55,9903
	18/08/2024 20:58:07	PA - TRAIRÃO - Próx. BR-163	Parada do Veículo		Alerta de Software	0	NÃO	-4,6954	-55,9903
	18/08/2024 20:56:07	PA - TRAIRÃO - Próx. BR-163	Parada do Veículo		Alerta de Software	0	NÃO	-4,6954	-55,9903
	18/08/2024 20:56:07	PA - TRAIRÃO - Próx. BR-163	O veículo está bloqueado		Status	0	NÃO	-4,6954	-55,9903

RELATÓRIO ANALÍTICO POR VEÍCULO

Período: 14/08/2024 00:00:00 à 20/08/2024 23:59:59

Identificador: FYW4C38 LUIZ SC R 450 2021

Placa: FYW4C38




- Legenda:**
- Mensagens enviadas do Veículo (Veículo -> Central)
 - Mensagens enviadas do Veículo (Controle de Jornada Cliente)
 - Mensagens enviadas da Central (Central -> Veículo)






































Sentido:	Data e Hora:	Localização:	Mensagem:	Modo Emergência	Tipo Mensagem:	Vel. (Km/h)	Log ?	Latitude	Longitude
	18/08/2024 20:54:07	PA - TRAIRÃO - Próx. BR-163	O veículo está bloqueado		Status	0	NÃO	-4,6954	-55,9903
	18/08/2024 20:54:07	PA - TRAIRÃO - Próx. BR-163	Parada do Veículo		Alerta de Software	0	NÃO	-4,6954	-55,9903
	18/08/2024 20:52:07	PA - TRAIRÃO - Próx. BR-163	Parada do Veículo		Alerta de Software	0	NÃO	-4,6954	-55,9903
	18/08/2024 20:52:07	PA - TRAIRÃO - Próx. BR-163	O veículo está bloqueado		Status	0	NÃO	-4,6954	-55,9903
	18/08/2024 20:50:07	PA - TRAIRÃO - Próx. BR-163	O veículo está bloqueado		Status	0	NÃO	-4,6954	-55,9903
	18/08/2024 20:50:07	PA - TRAIRÃO - Próx. BR-163	Parada do Veículo		Alerta de Software	0	NÃO	-4,6954	-55,9903
	18/08/2024 20:48:07	PA - TRAIRÃO - Próx. BR-163	Parada do Veículo		Alerta de Software	0	NÃO	-4,6954	-55,9903
	18/08/2024 20:48:07	PA - TRAIRÃO - Próx. BR-163	O veículo está bloqueado		Status	0	NÃO	-4,6954	-55,9903
	18/08/2024 20:46:07	PA - TRAIRÃO - Próx. BR-163	Porta do Motorista aberta		Status	0	NÃO	-4,6954	-55,9903
	18/08/2024 20:46:07	PA - TRAIRÃO - Próx. BR-163	O veículo está bloqueado		Status	0	NÃO	-4,6954	-55,9903
	18/08/2024 20:46:07	PA - TRAIRÃO - Próx. BR-163	Parada do Veículo		Alerta de Software	0	NÃO	-4,6954	-55,9903
	18/08/2024 20:44:07	PA - TRAIRÃO - Próx. BR-163	Parada do Veículo		Alerta de Software	0	NÃO	-4,6954	-55,9902
	18/08/2024 20:44:07	PA - TRAIRÃO - Próx. BR-163	O veículo está bloqueado		Status	0	NÃO	-4,6954	-55,9902
	18/08/2024 20:44:07	PA - TRAIRÃO - Próx. BR-163	Porta do Motorista aberta		Evento	0	NÃO	-4,6954	-55,9902
	18/08/2024 20:42:34	PA - TRAIRÃO - Próx. BR-163	Parada do Veículo		Alerta de Software	0	NÃO	-4,6954	-55,9902
	18/08/2024 20:42:34	PA - TRAIRÃO - Próx. BR-163	O veículo está bloqueado		Status	0	NÃO	-4,6954	-55,9902
	18/08/2024 20:41:17	MENSAGEM ENVIADA PELA CENTRAL Enviada por: integração	MENSAGEM IIVRE:VEICULO BLOQUEADO		Macro		-		
	18/08/2024 20:41:16	MENSAGEM ENVIADA PELA CENTRAL Enviada por: integração	Ligar Bloqueio		Comando		-		
	18/08/2024 20:40:34	PA - TRAIRÃO - Próx. BR-163	O veículo está bloqueado		Status	0	NÃO	-4,6954	-55,9902
	18/08/2024 20:40:34	PA - TRAIRÃO - Próx. BR-163	Parada do Veículo		Alerta de Software	0	NÃO	-4,6954	-55,9902
	18/08/2024 20:38:45	PA - TRAIRÃO - Próx. BR-163	Ignição desligada		Evento	0	NÃO	-4,6954	-55,9902
	18/08/2024 20:38:45	PA - TRAIRÃO - Próx. BR-163	O veículo está bloqueado		Status	0	NÃO	-4,6954	-55,9902
	18/08/2024 20:38:45	PA - TRAIRÃO - Próx. BR-163	Parada do Veículo		Alerta de Software	0	NÃO	-4,6954	-55,9902
	18/08/2024 20:38:34	PA - TRAIRÃO - Próx. BR-163	Parada do Veículo		Alerta de Software	0	NÃO	-4,6954	-55,9902
	18/08/2024 20:38:34	PA - TRAIRÃO - Próx. BR-163	O veículo está bloqueado		Status	0	NÃO	-4,6954	-55,9902
	18/08/2024 20:38:34	PA - TRAIRÃO - Próx. BR-163	Ignição ligada		Status	0	NÃO	-4,6954	-55,9902
	18/08/2024 20:37:34	PA - TRAIRÃO - Próx. BR-163	10 PERNOITE: 10 PERNOITE: LOCAL: PREVISAO DE REINICIO DATA: HORA: ID MOTORISTA:		Macro		NÃO	-4,6954	-55,9902
	18/08/2024 20:36:38	PA - TRAIRÃO - Próx. BR-163	Ignição ligada		Evento	0	NÃO	-4,6954	-55,9902
	18/08/2024 20:36:34	PA - TRAIRÃO - Próx. BR-163	Parada do Veículo		Alerta de Software	0	NÃO	-4,6954	-55,9902
	18/08/2024 20:36:30	PA - TRAIRÃO - Próx. BR-163	02 INICIO DE VIAGEM CARREGADO BR RISK 02 INICIO DE VIAGEM CARREGADO BR RISK: CONDUTOR: DDD: TELEFONE: ID MOTORISTA:		Macro		NÃO	-4,6954	-55,9902
	18/08/2024 20:34:34	PA - TRAIRÃO - Próx. BR-163	Parada do Veículo		Alerta de Software	0	NÃO	-4,6954	-55,9902

RELATÓRIO ANALÍTICO POR VEÍCULO

Período: 14/08/2024 00:00:00 à 20/08/2024 23:59:59
Identificador: FYW4C38 LUIZ SC R 450 2021
Placa: FYW4C38

- Legenda:**
-  Mensagens enviadas do Veículo (Veículo -> Central)
 -  Mensagens enviadas do Veículo (Controle de Jornada Cliente)
 -  Mensagens enviadas da Central (Central -> Veículo)



Sentido:	Data e Hora:	Localização:	Mensagem:	Modo Emergência	Tipo Mensagem:	Vel. (Km/h)	Log ?	Latitude	Longitude
	18/08/2024 20:32:34	PA - TRAIRÃO - Próx. BR-163	Parada do Veículo		Alerta de Software	0	NÃO	-4,6954	-55,9902
	18/08/2024 20:30:34	PA - TRAIRÃO - Próx. BR-163	Parada do Veículo		Alerta de Software	0	NÃO	-4,6954	-55,9902
	18/08/2024 20:28:34	PA - TRAIRÃO - Próx. BR-163	Parada do Veículo		Alerta de Software	0	NÃO	-4,6954	-55,9902
	18/08/2024 20:26:34	PA - TRAIRÃO - Próx. BR-163	Parada do Veículo		Alerta de Software	0	NÃO	-4,6954	-55,9902
	18/08/2024 20:24:34	PA - TRAIRÃO - Próx. BR-163	Parada do Veículo		Alerta de Software	0	NÃO	-4,6954	-55,9902
	18/08/2024 20:22:34	PA - TRAIRÃO - Próx. BR-163	Parada do Veículo		Alerta de Software	0	NÃO	-4,6954	-55,9902
	18/08/2024 20:20:34	PA - TRAIRÃO - Próx. BR-163	Parada do Veículo		Alerta de Software	0	NÃO	-4,6954	-55,9902
	18/08/2024 20:18:34	PA - TRAIRÃO - Próx. BR-163	Parada do Veículo		Alerta de Software	0	NÃO	-4,6954	-55,9902
	18/08/2024 20:16:34	PA - TRAIRÃO - Próx. BR-163	Parada do Veículo		Alerta de Software	0	NÃO	-4,6954	-55,9902
	18/08/2024 20:14:34	PA - TRAIRÃO - Próx. BR-163	Parada do Veículo		Alerta de Software	0	NÃO	-4,6954	-55,9902
	18/08/2024 20:12:34	PA - TRAIRÃO - Próx. BR-163	Parada do Veículo		Alerta de Software	0	NÃO	-4,6954	-55,9902
	18/08/2024 20:10:34	PA - TRAIRÃO - Próx. BR-163	Parada do Veículo		Alerta de Software	0	NÃO	-4,6954	-55,9902
	18/08/2024 20:08:34	PA - TRAIRÃO - Próx. BR-163	Parada do Veículo		Alerta de Software	0	NÃO	-4,6954	-55,9902
	18/08/2024 20:06:34	PA - TRAIRÃO - Próx. BR-163	Parada do Veículo		Alerta de Software	0	NÃO	-4,6954	-55,9902
	18/08/2024 20:04:34	PA - TRAIRÃO - Próx. BR-163	Parada do Veículo		Alerta de Software	0	NÃO	-4,6954	-55,9902
	18/08/2024 20:02:34	PA - TRAIRÃO - Próx. BR-163	Parada do Veículo		Alerta de Software	0	NÃO	-4,6954	-55,9902
	18/08/2024 20:00:34	PA - TRAIRÃO - Próx. BR-163	Parada do Veículo		Alerta de Software	0	NÃO	-4,6954	-55,9902
	18/08/2024 19:58:34	PA - TRAIRÃO - Próx. BR-163	Parada do Veículo		Alerta de Software	0	NÃO	-4,6954	-55,9902
	18/08/2024 19:56:34	PA - TRAIRÃO - Próx. BR-163	Parada do Veículo		Alerta de Software	0	NÃO	-4,6954	-55,9902
	18/08/2024 19:54:34	PA - TRAIRÃO - Próx. BR-163	Parada do Veículo		Alerta de Software	0	NÃO	-4,6954	-55,9902
	18/08/2024 19:52:34	PA - TRAIRÃO - Próx. BR-163	Parada do Veículo		Alerta de Software	0	NÃO	-4,6954	-55,9902
	18/08/2024 19:50:34	PA - TRAIRÃO - Próx. BR-163	Parada do Veículo		Alerta de Software	0	NÃO	-4,6954	-55,9902
	18/08/2024 19:50:24	PA - TRAIRÃO - Próx. BR-163	Ignição desligada		Evento	0	NÃO	-4,6954	-55,9902
	18/08/2024 19:49:36	PA - TRAIRÃO - Próx. BR-163	04 PARADA PARA ABASTECIMENTO 04 PARADA PARA ABASTECIMENTO: POSTO: PREVISAO DE REINICIO HORA: ID MOTORISTA:		Macro		NÃO	-4,6954	-55,9902
	18/08/2024 19:48:34	PA - TRAIRÃO - Próx. BR-163	Ignição ligada		Status	3	NÃO	-4,6954	-55,9903
	18/08/2024 19:46:34	PA - TRAIRÃO - BR-163	Ignição ligada		Status	26	NÃO	-4,6984	-55,9938
	18/08/2024 19:44:34	PA - TRAIRÃO - BR-163	Ignição ligada		Status	22	NÃO	-4,7034	-55,9977
	18/08/2024 19:43:16	PA - TRAIRÃO - BR-163			Posição Normal	40	NÃO	-4,7063	-56,0060
	18/08/2024 19:42:34	PA - TRAIRÃO - Próx. BR-163	Ignição ligada		Status	62	NÃO	-4,7177	-56,0138
	18/08/2024 19:42:34	PA - TRAIRÃO - BR-163	Ignição ligada		Status	62	SIM	-4,7177	-56,0140
	18/08/2024 19:39:34	PA - TRAIRÃO - BR-163	Ignição ligada		Status	66	SIM	-4,7233	-56,0286
	18/08/2024 19:37:34	PA - TRAIRÃO - BR-163	Ignição ligada		Status	31	NÃO	-4,7330	-56,0468
	18/08/2024 19:37:34	PA - TRAIRÃO - BR-163	Ignição ligada		Status	31	SIM	-4,7330	-56,0469
	18/08/2024 19:34:34	PA - TRAIRÃO - BR-163	Ignição ligada		Status	50	SIM	-4,7413	-56,0559
	18/08/2024 19:32:34	PA - ITAITUBA - BR-163	Ignição ligada		Status	71	NÃO	-4,7487	-56,0697

RELATÓRIO ANALÍTICO POR VEÍCULO

Período: 14/08/2024 00:00:00 à 20/08/2024 23:59:59

Identificador: FYW4C38 LUIZ SC R 450 2021

Placa: FYW4C38

Legenda:

Mensagens enviadas do Veículo (Veículo -> Central)

Mensagens enviadas do Veículo (Controle de Jornada Cliente)




Mensagens enviadas da Central (Central -> Veículo)






































Sentido:	Data e Hora:	Localização:	Mensagem:	Modo Emergência	Tipo Mensagem:	Vel. (Km/h)	Log ?	Latitude	Longitude
	18/08/2024 19:32:34	PA - ITAITUBA - BR-163	Ignição ligada		Status	71	SIM	-4,7487	-56,0697
	18/08/2024 19:29:34	PA - ITAITUBA - BR-163	Ignição ligada		Status	30	SIM	-4,7592	-56,0838
	18/08/2024 19:27:34	PA - ITAITUBA - BR-163	Ignição ligada		Status	47	NÃO	-4,7713	-56,1062
	18/08/2024 19:27:34	PA - ITAITUBA - BR-163	Ignição ligada		Status	47	SIM	-4,7715	-56,1063
	18/08/2024 19:24:34	PA - ITAITUBA - BR-163	Ignição ligada		Status	63	SIM	-4,7862	-56,1170
	18/08/2024 19:22:34	PA - ITAITUBA - Próx. BR-163	Ignição ligada		Status	56	NÃO	-4,8120	-56,1223
	18/08/2024 19:22:34	PA - ITAITUBA - BR-163	Ignição ligada		Status	56	SIM	-4,8121	-56,1225
	18/08/2024 19:19:34	PA - ITAITUBA - BR-163	Ignição ligada		Status	74	SIM	-4,8287	-56,1311
	18/08/2024 19:17:34	PA - TRAIRÃO - BR-163	Ignição ligada		Status	63	NÃO	-4,8438	-56,1498
	18/08/2024 19:17:34	PA - TRAIRÃO - BR-163	Ignição ligada		Status	63	SIM	-4,8440	-56,1500
	18/08/2024 19:14:34	PA - TRAIRÃO - BR-163	Ignição ligada		Status	62	SIM	-4,8545	-56,1599
	18/08/2024 19:12:34	PA - TRAIRÃO - BR-163	Ignição ligada		Status	71	NÃO	-4,8780	-56,1695
	18/08/2024 19:12:34	PA - TRAIRÃO - BR-163	Ignição ligada		Status	71	SIM	-4,8781	-56,1696
	18/08/2024 19:09:34	PA - TRAIRÃO - BR-163	Ignição ligada		Status	73	SIM	-4,8941	-56,1792
	18/08/2024 19:07:34	PA - TRAIRÃO - BR-163	Ignição ligada		Status	75	NÃO	-4,9200	-56,1937
	18/08/2024 19:07:34	PA - TRAIRÃO - BR-163	Ignição ligada		Status	75	SIM	-4,9200	-56,1938
	18/08/2024 19:04:34	PA - TRAIRÃO - BR-163	Ignição ligada		Status	65	SIM	-4,9371	-56,2012
	18/08/2024 19:02:34	PA - TRAIRÃO - BR-163	Ignição ligada		Status	68	NÃO	-4,9673	-56,2072
	18/08/2024 19:02:34	PA - TRAIRÃO - BR-163	Ignição ligada		Status	68	SIM	-4,9674	-56,2072
	18/08/2024 18:59:34	PA - TRAIRÃO - BR-163	Ignição ligada		Status	74	SIM	-4,9835	-56,2061
	18/08/2024 18:57:34	PA - TRAIRÃO - Próx. BR-163	Ignição ligada		Status	34	NÃO	-4,9985	-56,1840
	18/08/2024 18:57:34	PA - TRAIRÃO - BR-163	Ignição ligada		Status	34	SIM	-4,9986	-56,1841
	18/08/2024 18:54:34	PA - TRAIRÃO - BR-163	Ignição ligada		Status	22	SIM	-5,0018	-56,1784
	18/08/2024 18:52:34	PA - TRAIRÃO - BR-163	Ignição ligada		Status	39	NÃO	-5,0132	-56,1862
	18/08/2024 18:52:34	PA - TRAIRÃO - BR-163	Ignição ligada		Status	39	SIM	-5,0133	-56,1862
	18/08/2024 18:49:34	PA - TRAIRÃO - BR-163	Ignição ligada		Status	15	SIM	-5,0211	-56,1872
	18/08/2024 18:47:34	PA - TRAIRÃO - Próx. BR-163	Ignição ligada		Status	4	NÃO	-5,0218	-56,1875
	18/08/2024 18:47:34	PA - TRAIRÃO - Próx. BR-163	Ignição ligada		Status	4	SIM	-5,0219	-56,1876
	18/08/2024 18:47:33	PA - TRAIRÃO - Próx. BR-163	Ignição ligada		Evento	0	SIM	-5,0219	-56,1876
	18/08/2024 18:47:12	PA - TRAIRÃO - Próx. BR-163	02 INICIO DE VIAGEM CARREGADO BR RISK 02 INICIO DE VIAGEM CARREGADO BR RISK: CONDUTOR: DDD: TELEFONE: ID MOTORISTA:		Macro		NÃO	-5,0218	-56,1875
	18/08/2024 18:45:13	PA - TRAIRÃO - Próx. BR-163	Parada do Veículo		Alerta de Software	0	NÃO	-5,0218	-56,1875
	18/08/2024 18:45:13	PA - TRAIRÃO - Próx. BR-163			Posição Normal	0	NÃO	-5,0218	-56,1875
	18/08/2024 18:42:11	MENSAGEM ENVIADA PELA CENTRAL Enviada por: integração		Última Posição	Comando		-		
	18/08/2024 18:25:29	PA - TRAIRÃO - Próx. BR-163	Ignição desligada		Evento	0	SIM	-5,0219	-56,1876

RELATÓRIO ANALÍTICO POR VEÍCULO

Período: 14/08/2024 00:00:00 à 20/08/2024 23:59:59
Identificador: FYW4C38 LUIZ SC R 450 2021
Placa: FYW4C38




- Legenda:**
-  Mensagens enviadas do Veículo (Veículo -> Central)
 -  Mensagens enviadas do Veículo (Controle de Jornada Cliente)
 -  Mensagens enviadas da Central (Central -> Veículo)



































Sentido:	Data e Hora:	Localização:	Mensagem:	Modo Emergência	Tipo Mensagem:	Vel. (Km/h)	Log ?	Latitude	Longitude
	18/08/2024 18:24:48	PA - TRAIRÃO - Próx. BR-163	04 PARADA PARA ABASTECIMENTO 04 PARADA PARA ABASTECIMENTO: POSTO: PREVISAO DE REINICIO HORA: ID MOTORISTA:		Macro		NÃO	-5,0218	-56,1875
	18/08/2024 18:23:57	PA - TRAIRÃO - Próx. BR-163	Ignição ligada		Status	0	SIM	-5,0219	-56,1876
	18/08/2024 18:21:57	PA - TRAIRÃO - Próx. BR-163	Ignição ligada		Status	27	NÃO	-5,0248	-56,1873
	18/08/2024 18:21:57	PA - TRAIRÃO - BR-163	Ignição ligada		Status	27	SIM	-5,0250	-56,1874
	18/08/2024 18:18:57	PA - TRAIRÃO - BR-163	Ignição ligada		Status	71	SIM	-5,0397	-56,1849
	18/08/2024 18:16:57	PA - TRAIRÃO - Próx. BR-163	Ignição ligada		Status	78	NÃO	-5,0613	-56,1637
	18/08/2024 18:16:57	PA - TRAIRÃO - BR-163	Ignição ligada		Status	78	SIM	-5,0615	-56,1638
	18/08/2024 18:13:57	PA - TRAIRÃO - BR-163	Ignição ligada		Status	61	SIM	-5,0760	-56,1523
	18/08/2024 18:11:57	PA - TRAIRÃO - Próx. BR-163	Ignição ligada		Status	68	NÃO	-5,0992	-56,1355
	18/08/2024 18:11:57	PA - TRAIRÃO - BR-163	Ignição ligada		Status	68	SIM	-5,0992	-56,1356
	18/08/2024 18:08:57	PA - TRAIRÃO - BR-163	Ignição ligada		Status	73	SIM	-5,1108	-56,1185
	18/08/2024 18:06:57	PA - TRAIRÃO - Próx. BR-163	Ignição ligada		Status	68	NÃO	-5,1352	-56,1043
	18/08/2024 18:06:57	PA - TRAIRÃO - BR-163	Ignição ligada		Status	68	SIM	-5,1353	-56,1044
	18/08/2024 18:03:57	PA - TRAIRÃO - BR-163	Ignição ligada		Status	74	SIM	-5,1514	-56,0898
	18/08/2024 18:01:57	PA - TRAIRÃO - Próx. BR-163	Ignição ligada		Status	76	NÃO	-5,1740	-56,0667
	18/08/2024 18:01:57	PA - TRAIRÃO - BR-163	Ignição ligada		Status	76	SIM	-5,1741	-56,0668
	18/08/2024 17:58:57	PA - TRAIRÃO - BR-163	Ignição ligada		Status	69	SIM	-5,1879	-56,0521
	18/08/2024 17:56:57	PA - TRAIRÃO - BR-163	Ignição ligada		Status	78	NÃO	-5,2102	-56,0448
	18/08/2024 17:56:57	PA - TRAIRÃO - BR-163	Ignição ligada		Status	78	SIM	-5,2102	-56,0448
	18/08/2024 17:53:57	PA - TRAIRÃO - BR-163	Ignição ligada		Status	43	SIM	-5,2204	-56,0564
	18/08/2024 17:51:57	PA - TRAIRÃO - Próx. BR-163	Ignição ligada		Status	65	NÃO	-5,2487	-56,0523
	18/08/2024 17:51:57	PA - TRAIRÃO - BR-163	Ignição ligada		Status	65	SIM	-5,2487	-56,0525
	18/08/2024 17:48:57	PA - TRAIRÃO - BR-163	Ignição ligada		Status	69	SIM	-5,2636	-56,0394
	18/08/2024 17:46:57	PA - TRAIRÃO - Próx. BR-163	Ignição ligada		Status	72	NÃO	-5,2862	-56,0193
	18/08/2024 17:46:57	PA - TRAIRÃO - BR-163	Ignição ligada		Status	72	SIM	-5,2863	-56,0194
	18/08/2024 17:43:57	PA - TRAIRÃO - BR-163	Ignição ligada		Status	73	SIM	-5,2888	-56,0007
	18/08/2024 17:41:57	PA - TRAIRÃO - Próx. BR-163	Ignição ligada		Status	76	NÃO	-5,3027	-55,9707
	18/08/2024 17:41:57	PA - TRAIRÃO - BR-163	Ignição ligada		Status	76	SIM	-5,3028	-55,9707
	18/08/2024 17:38:57	PA - TRAIRÃO - BR-163	Ignição ligada		Status	57	SIM	-5,3151	-55,9534
	18/08/2024 17:36:57	PA - TRAIRÃO - BR-163	Ignição ligada		Status	67	NÃO	-5,3225	-55,9345
	18/08/2024 17:36:57	PA - TRAIRÃO - BR-163	Ignição ligada		Status	67	SIM	-5,3225	-55,9345
	18/08/2024 17:33:57	PA - TRAIRÃO - BR-163	Ignição ligada		Status	76	SIM	-5,3363	-55,9202
	18/08/2024 17:31:57	PA - TRAIRÃO - Próx. BR-163	Ignição ligada		Status	72	NÃO	-5,3587	-55,9015
	18/08/2024 17:31:57	PA - TRAIRÃO - BR-163	Ignição ligada		Status	72	SIM	-5,3588	-55,9016
	18/08/2024 17:28:57	PA - TRAIRÃO - BR-163	Ignição ligada		Status	63	SIM	-5,3739	-55,8884

RELATÓRIO ANALÍTICO POR VEÍCULO

Período: 14/08/2024 00:00:00 à 20/08/2024 23:59:59
Identificador: FYW4C38 LUIZ SC R 450 2021
Placa: FYW4C38

- Legenda:**
-  Mensagens enviadas do Veículo (Veículo -> Central)
 -  Mensagens enviadas do Veículo (Controle de Jornada Cliente)
 -  Mensagens enviadas da Central (Central -> Veículo)



Sentido:	Data e Hora:	Localização:	Mensagem:	Modo Emergência	Tipo Mensagem:	Vel. (Km/h)	Log ?	Latitude	Longitude
	18/08/2024 17:26:57	PA - ITAITUBA - Próx. BR-163	Ignição ligada		Status	65	NÃO	-5,4023	-55,8830
	18/08/2024 17:26:57	PA - ITAITUBA - BR-163	Ignição ligada		Status	65	SIM	-5,4024	-55,8831
	18/08/2024 17:23:57	PA - ITAITUBA - BR-163	Ignição ligada		Status	68	SIM	-5,4207	-55,8844
	18/08/2024 17:21:57	PA - ITAITUBA - Próx. BR-163	Ignição ligada		Status	43	NÃO	-5,4503	-55,8770
	18/08/2024 17:21:57	PA - ITAITUBA - BR-163	Ignição ligada		Status	43	SIM	-5,4504	-55,8771
	18/08/2024 17:18:57	PA - ITAITUBA - Próx. BR-163	Ignição ligada		Status	75	SIM	-5,4654	-55,8639
	18/08/2024 17:16:57	PA - ITAITUBA - Próx. BR-163	Ignição ligada		Status	72	NÃO	-5,4835	-55,8437
	18/08/2024 17:16:57	PA - ITAITUBA - BR-163	Ignição ligada		Status	72	SIM	-5,4835	-55,8438
	18/08/2024 17:13:57	PA - ITAITUBA - BR-163	Ignição ligada		Status	34	SIM	-5,4984	-55,8327
	18/08/2024 17:11:57	PA - ITAITUBA - Próx. BR-163	Ignição ligada		Status	54	NÃO	-5,5220	-55,8345
	18/08/2024 17:11:57	PA - ITAITUBA - BR-163	Ignição ligada		Status	54	SIM	-5,5221	-55,8346
	18/08/2024 17:08:57	PA - ITAITUBA - BR-163	Ignição ligada		Status	49	SIM	-5,5374	-55,8280
	18/08/2024 17:06:57	PA - ITAITUBA - Próx. BR-163	Ignição ligada		Status	72	NÃO	-5,5670	-55,8202
	18/08/2024 17:06:57	PA - ITAITUBA - BR-163	Ignição ligada		Status	72	SIM	-5,5670	-55,8203
	18/08/2024 17:03:57	PA - ITAITUBA - BR-163	Ignição ligada		Status	40	SIM	-5,5842	-55,8163
	18/08/2024 17:01:57	PA - ITAITUBA - Próx. BR-163	Ignição ligada		Status	6	NÃO	-5,5880	-55,8155
	18/08/2024 17:01:57	PA - ITAITUBA - Próx. BR-163	Ignição ligada		Status	6	SIM	-5,5881	-55,8155
	18/08/2024 17:01:56	PA - ITAITUBA - Próx. BR-163	Ignição ligada		Evento	0	SIM	-5,5886	-55,8157
	18/08/2024 17:01:27	PA - ITAITUBA - Próx. BR-163	02 INICIO DE VIAGEM CARREGADO BR RISK 02 INICIO DE VIAGEM CARREGADO BR RISK: CONDUTOR: DDD: TELEFONE: ID MOTORISTA:		Macro		NÃO	-5,5885	-55,8157
	18/08/2024 16:51:05	PA - ITAITUBA - Próx. BR-163	Parada do Veículo		Alerta de Software	0	NÃO	-5,5885	-55,8157
	18/08/2024 16:51:05	PA - ITAITUBA - Próx. BR-163			Posição Normal	0	NÃO	-5,5885	-55,8157
	18/08/2024 16:48:06	MENSAGEM ENVIADA PELA CENTRAL Enviada por: integração	Última Posição		Comando		-		
	18/08/2024 16:30:38	PA - ITAITUBA - Próx. BR-163	Ignição desligada		Evento	0	SIM	-5,5885	-55,8158
	18/08/2024 16:30:09	PA - ITAITUBA - Próx. BR-163	Ignição ligada		Status	0	SIM	-5,5885	-55,8158
	18/08/2024 16:30:02	PA - ITAITUBA - Próx. BR-163	04 PARADA PARA ABASTECIMENTO 04 PARADA PARA ABASTECIMENTO: POSTO: PREVISAO DE REINICIO HORA: ID MOTORISTA:		Macro		NÃO	-5,5885	-55,8157
	18/08/2024 16:28:09	PA - ITAITUBA - BR-163	Ignição ligada		Status	72	SIM	-5,5918	-55,8143
	18/08/2024 16:26:09	PA - ITAITUBA - BR-163	Ignição ligada		Status	58	SIM	-5,6091	-55,8046
	18/08/2024 16:24:09	PA - ITAITUBA - Próx. BR-163	Ignição ligada		Status	68	NÃO	-5,6268	-55,7973
	18/08/2024 16:24:09	PA - ITAITUBA - BR-163	Ignição ligada		Status	68	SIM	-5,6269	-55,7974
	18/08/2024 16:22:09	PA - ITAITUBA - BR-163	Ignição ligada		Status	59	SIM	-5,6455	-55,7895
	18/08/2024 16:20:09	PA - ITAITUBA - BR-163	Ignição ligada		Status	77	SIM	-5,6625	-55,7798
	18/08/2024 16:18:09	PA - ITAITUBA - BR-163	Ignição ligada		Status	58	SIM	-5,6713	-55,7648

RELATÓRIO ANALÍTICO POR VEÍCULO

Período: 14/08/2024 00:00:00 à 20/08/2024 23:59:59

Identificador: FYW4C38 LUIZ SC R 450 2021

Placa: FYW4C38

Legenda:

Mensagens enviadas do Veículo (Veículo -> Central)

Mensagens enviadas do Veículo (Controle de Jornada Cliente)




Mensagens enviadas da Central (Central -> Veículo)








































Sentido:	Data e Hora:	Localização:	Mensagem:	Modo Emergência	Tipo Mensagem:	Vel. (Km/h)	Log ?	Latitude	Longitude
	18/08/2024 16:16:09	PA - ITAITUBA - BR-163	Ignição ligada		Status	70	SIM	-5,6838	-55,7580
	18/08/2024 16:14:09	PA - ITAITUBA - Próx. BR-163	Ignição ligada		Status	72	NÃO	-5,7028	-55,7490
	18/08/2024 16:14:09	PA - ITAITUBA - BR-163	Ignição ligada		Status	72	SIM	-5,7029	-55,7491
	18/08/2024 16:12:09	PA - ITAITUBA - BR-163	Ignição ligada		Status	71	SIM	-5,7233	-55,7445
	18/08/2024 16:10:09	PA - ITAITUBA - BR-163	Ignição ligada		Status	56	SIM	-5,7434	-55,7399
	18/08/2024 16:08:09	PA - ITAITUBA - Próx. BR-163	Ignição ligada		Status	69	SIM	-5,7598	-55,7370
	18/08/2024 16:06:09	PA - ITAITUBA - BR-163	Ignição ligada		Status	56	SIM	-5,7792	-55,7400
	18/08/2024 16:04:09	PA - ITAITUBA - Próx. BR-163	Ignição ligada		Status	70	NÃO	-5,7983	-55,7330
	18/08/2024 16:04:09	PA - ITAITUBA - BR-163	Ignição ligada		Status	70	SIM	-5,7984	-55,7331
	18/08/2024 16:02:09	PA - ITAITUBA - BR-163	Ignição ligada		Status	73	SIM	-5,8185	-55,7258
	18/08/2024 16:00:09	PA - ITAITUBA - BR-163	Ignição ligada		Status	67	SIM	-5,8379	-55,7188
	18/08/2024 15:58:09	PA - ITAITUBA - BR-163	Ignição ligada		Status	61	SIM	-5,8576	-55,7130
	18/08/2024 15:56:09	PA - ITAITUBA - BR-163	Ignição ligada		Status	65	SIM	-5,8757	-55,7101
	18/08/2024 15:54:09	PA - ITAITUBA - BR-163	Ignição ligada		Status	69	NÃO	-5,8973	-55,7092
	18/08/2024 15:54:09	PA - ITAITUBA - BR-163	Ignição ligada		Status	69	SIM	-5,8974	-55,7093
	18/08/2024 15:52:09	PA - ITAITUBA - BR-163	Ignição ligada		Status	74	SIM	-5,9147	-55,7093
	18/08/2024 15:50:09	PA - ITAITUBA - BR-163	Ignição ligada		Status	71	SIM	-5,9335	-55,7115
	18/08/2024 15:48:09	PA - ITAITUBA - BR-163	Ignição ligada		Status	57	SIM	-5,9533	-55,7034
	18/08/2024 15:46:09	PA - ITAITUBA - BR-163	Ignição ligada		Status	62	SIM	-5,9717	-55,6950
	18/08/2024 15:44:09	PA - ITAITUBA - BR-163	Ignição ligada		Status	63	NÃO	-5,9917	-55,6912
	18/08/2024 15:44:09	PA - ITAITUBA - BR-163	Ignição ligada		Status	63	SIM	-5,9918	-55,6912
	18/08/2024 15:42:09	PA - ITAITUBA - BR-163	Ignição ligada		Status	74	SIM	-6,0113	-55,6873
	18/08/2024 15:40:09	PA - ITAITUBA - BR-163	Ignição ligada		Status	68	SIM	-6,0332	-55,6878
	18/08/2024 15:38:09	PA - ITAITUBA - Próx. BR-163	Ignição ligada		Status	76	SIM	-6,0511	-55,6807
	18/08/2024 15:36:09	PA - ITAITUBA - BR-163	Ignição ligada		Status	62	SIM	-6,0634	-55,6676
	18/08/2024 15:34:09	PA - ITAITUBA - BR-163	Ignição ligada		Status	75	NÃO	-6,0773	-55,6592
	18/08/2024 15:34:09	PA - ITAITUBA - BR-163	Ignição ligada		Status	75	SIM	-6,0773	-55,6592
	18/08/2024 15:32:09	PA - ITAITUBA - BR-163	Ignição ligada		Status	65	SIM	-6,0914	-55,6480
	18/08/2024 15:30:09	PA - ITAITUBA - BR-163	Ignição ligada		Status	47	SIM	-6,0962	-55,6303
	18/08/2024 15:28:09	PA - ITAITUBA - BR-163	Ignição ligada		Status	23	SIM	-6,1060	-55,6193
	18/08/2024 15:26:09	PA - ITAITUBA - BR-163	Ignição ligada		Status	63	SIM	-6,1175	-55,6167
	18/08/2024 15:24:09	PA - ITAITUBA - BR-163	Ignição ligada		Status	59	NÃO	-6,1297	-55,6183
	18/08/2024 15:24:09	PA - ITAITUBA - BR-163	Ignição ligada		Status	59	SIM	-6,1298	-55,6185
	18/08/2024 15:22:09	PA - ITAITUBA - BR-163	Ignição ligada		Status	67	SIM	-6,1448	-55,6270
	18/08/2024 15:20:09	PA - ITAITUBA - BR-163	Ignição ligada		Status	77	SIM	-6,1620	-55,6299
	18/08/2024 15:18:09	PA - ITAITUBA - BR-163	Ignição ligada		Status	55	SIM	-6,1835	-55,6323
	18/08/2024 15:16:09	PA - ITAITUBA - BR-163	Ignição ligada		Status	72	SIM	-6,1910	-55,6286

RELATÓRIO ANALÍTICO POR VEÍCULO

Período: 14/08/2024 00:00:00 à 20/08/2024 23:59:59
Identificador: FYW4C38 LUIZ SC R 450 2021
Placa: FYW4C38

- Legenda:**
-  Mensagens enviadas do Veículo (Veículo -> Central)
 -  Mensagens enviadas do Veículo (Controle de Jornada Cliente)
 -  Mensagens enviadas da Central (Central -> Veículo)



Sentido:	Data e Hora:	Localização:	Mensagem:	Modo Emergência	Tipo Mensagem:	Vel. (Km/h)	Log ?	Latitude	Longitude
	18/08/2024 15:14:09	PA - ITAITUBA - Próx. BR-163	Ignição ligada		Status	41	NÃO	-6,2078	-55,6297
	18/08/2024 15:14:09	PA - ITAITUBA - BR-163	Ignição ligada		Status	41	SIM	-6,2080	-55,6297
	18/08/2024 15:12:09	PA - ITAITUBA - Próx. BR-163	Ignição ligada		Status	43	SIM	-6,2172	-55,6277
	18/08/2024 15:10:09	PA - ITAITUBA - BR-163	Ignição ligada		Status	49	SIM	-6,2289	-55,6249
	18/08/2024 15:08:09	PA - ITAITUBA - Próx. BR-163	Ignição ligada		Status	74	SIM	-6,2477	-55,6183
	18/08/2024 15:06:09	PA - ITAITUBA - BR-163	Ignição ligada		Status	77	SIM	-6,2621	-55,6032
	18/08/2024 15:04:09	PA - ITAITUBA - Próx. BR-163	Ignição ligada		Status	63	NÃO	-6,2727	-55,5950
	18/08/2024 15:04:09	PA - ITAITUBA - BR-163	Ignição ligada		Status	63	SIM	-6,2728	-55,5951
	18/08/2024 15:02:09	PA - ITAITUBA - BR-163	Ignição ligada		Status	69	SIM	-6,2907	-55,5971
	18/08/2024 15:00:09	PA - ITAITUBA - BR-163	Ignição ligada		Status	56	SIM	-6,3066	-55,5900
	18/08/2024 14:58:09	PA - ITAITUBA - BR-163	Ignição ligada		Status	38	SIM	-6,3209	-55,5860
	18/08/2024 14:56:09	PA - ITAITUBA - BR-163	Ignição ligada		Status	68	SIM	-6,3370	-55,5808
	18/08/2024 14:54:09	PA - ITAITUBA - Próx. BR-163	Ignição ligada		Status	77	NÃO	-6,3552	-55,5742
	18/08/2024 14:54:09	PA - ITAITUBA - BR-163	Ignição ligada		Status	77	SIM	-6,3552	-55,5743
	18/08/2024 14:52:09	PA - ITAITUBA - BR-163	Ignição ligada		Status	71	SIM	-6,3761	-55,5682
	18/08/2024 14:50:09	PA - NOVO PROGRESSO - BR-163	Ignição ligada		Status	69	SIM	-6,3967	-55,5655
	18/08/2024 14:48:09	PA - NOVO PROGRESSO - BR-163	Ignição ligada		Status	73	SIM	-6,4180	-55,5623
	18/08/2024 14:46:09	PA - NOVO PROGRESSO - BR-163	Ignição ligada		Status	78	SIM	-6,4397	-55,5591
	18/08/2024 14:44:09	PA - NOVO PROGRESSO - Próx. BR-163	Ignição ligada		Status	59	NÃO	-6,4608	-55,5558
	18/08/2024 14:44:09	PA - NOVO PROGRESSO - BR-163	Ignição ligada		Status	59	SIM	-6,4609	-55,5560
	18/08/2024 14:42:09	PA - NOVO PROGRESSO - BR-163	Ignição ligada		Status	59	SIM	-6,4779	-55,5519
	18/08/2024 14:40:09	PA - NOVO PROGRESSO - BR-163	Ignição ligada		Status	45	SIM	-6,4977	-55,5450
	18/08/2024 14:38:09	PA - NOVO PROGRESSO - BR-163	Ignição ligada		Status	75	SIM	-6,5149	-55,5381
	18/08/2024 14:36:09	PA - NOVO PROGRESSO - BR-163	Ignição ligada		Status	76	SIM	-6,5355	-55,5308
	18/08/2024 14:34:09	PA - NOVO PROGRESSO - Próx. BR-163	Ignição ligada		Status	58	NÃO	-6,5568	-55,5313
	18/08/2024 14:34:09	PA - NOVO PROGRESSO - BR-163	Ignição ligada		Status	58	SIM	-6,5570	-55,5315
	18/08/2024 14:32:09	PA - NOVO PROGRESSO - BR-163	Ignição ligada		Status	47	SIM	-6,5726	-55,5218
	18/08/2024 14:30:09	PA - NOVO PROGRESSO - BR-163	Ignição ligada		Status	74	SIM	-6,5896	-55,5148
	18/08/2024 14:28:09	PA - NOVO PROGRESSO - BR-163	Ignição ligada		Status	75	SIM	-6,6093	-55,5053
	18/08/2024 14:26:09	PA - NOVO PROGRESSO - BR-163	Ignição ligada		Status	63	SIM	-6,6229	-55,5023
	18/08/2024 14:25:23	MENSAGEM ENVIADA PELA CENTRAL Enviada por: integração	Temporizador 10-10 / 13 hora(s)		Comando		-		
	18/08/2024 14:24:09	PA - NOVO PROGRESSO - BR-163	Ignição ligada		Status	52	NÃO	-6,6490	-55,4997
	18/08/2024 14:24:09	PA - NOVO PROGRESSO - BR-163	Ignição ligada		Status	52	SIM	-6,6491	-55,4997
	18/08/2024 14:21:09	PA - NOVO PROGRESSO - BR-163	Ignição ligada		Status	74	SIM	-6,6664	-55,4978
	18/08/2024 14:19:09	PA - NOVO PROGRESSO - Próx. BR-163	Ignição ligada		Status	71	NÃO	-6,6968	-55,4853
	18/08/2024 14:19:09	PA - NOVO PROGRESSO - BR-163	Ignição ligada		Status	71	SIM	-6,6969	-55,4855
	18/08/2024 14:16:09	PA - NOVO PROGRESSO - BR-163	Ignição ligada		Status	31	SIM	-6,7173	-55,4814

RELATÓRIO ANALÍTICO POR VEÍCULO

Período: 14/08/2024 00:00:00 à 20/08/2024 23:59:59

Identificador: FYW4C38 LUIZ SC R 450 2021

Placa: FYW4C38

Legenda:

Mensagens enviadas do Veículo (Veículo -> Central)

Mensagens enviadas do Veículo (Controle de Jornada Cliente)

Mensagens enviadas da Central (Central -> Veículo)



Sentido:	Data e Hora:	Localização:	Mensagem:	Modo Emergência	Tipo Mensagem:	Vel. (Km/h)	Log ?	Latitude	Longitude
	18/08/2024 14:14:09	PA - NOVO PROGRESSO - BR-163	Ignição ligada		Status	71	NÃO	-6,7430	-55,4787
	18/08/2024 14:14:09	PA - NOVO PROGRESSO - BR-163	Ignição ligada		Status	71	SIM	-6,7430	-55,4787
	18/08/2024 14:11:15	MENSAGEM ENVIADA PELA CENTRAL Enviada por: integração	Última Posição		Comando		-		
	18/08/2024 14:09:09	PA - NOVO PROGRESSO - BR-163	Ignição ligada		Status	40	NÃO	-6,7707	-55,4802
	18/08/2024 14:09:09	PA - NOVO PROGRESSO - BR-163	Ignição ligada		Status	40	SIM	-6,7708	-55,4802
	18/08/2024 14:08:09	PA - NOVO PROGRESSO - BR-163	Ignição ligada		Status	78	SIM	-6,7868	-55,4774
	18/08/2024 14:06:09	PA - NOVO PROGRESSO - BR-163	Ignição ligada		Status	58	SIM	-6,8066	-55,4701
	18/08/2024 14:04:09	PA - NOVO PROGRESSO - BR-163	Ignição ligada		Status	74	SIM	-6,8220	-55,4693
	18/08/2024 14:02:09	PA - NOVO PROGRESSO - BR-163	Ignição ligada		Status	75	SIM	-6,8421	-55,4680
	18/08/2024 14:00:09	PA - NOVO PROGRESSO - Próx. BR-163	Ignição ligada		Status	0	SIM	-6,8513	-55,4638
	18/08/2024 13:58:09	PA - NOVO PROGRESSO - BR-163	Ignição ligada		Status	65	SIM	-6,8540	-55,4579
	18/08/2024 13:56:09	PA - NOVO PROGRESSO - BR-163	Ignição ligada		Status	54	SIM	-6,8670	-55,4422
	18/08/2024 13:54:09	PA - NOVO PROGRESSO - Próx. BR-163	Ignição ligada		Status	69	NÃO	-6,8953	-55,4418
	18/08/2024 13:54:09	PA - NOVO PROGRESSO - BR-163	Ignição ligada		Status	69	SIM	-6,8954	-55,4420
	18/08/2024 13:51:09	PA - NOVO PROGRESSO - BR-163	Ignição ligada		Status	70	SIM	-6,9144	-55,4368
	18/08/2024 13:49:09	PA - NOVO PROGRESSO - BR-163	Ignição ligada		Status	61	NÃO	-6,9430	-55,4433
	18/08/2024 13:49:09	PA - NOVO PROGRESSO - BR-163	Ignição ligada		Status	61	SIM	-6,9431	-55,4434
	18/08/2024 13:46:09	PA - NOVO PROGRESSO - BR-163	Ignição ligada		Status	69	SIM	-6,9561	-55,4524
	18/08/2024 13:44:09	PA - NOVO PROGRESSO - BR-163	Ignição ligada		Status	69	NÃO	-6,9848	-55,4432
	18/08/2024 13:44:09	PA - NOVO PROGRESSO - BR-163	Ignição ligada		Status	69	SIM	-6,9850	-55,4432
	18/08/2024 13:41:09	PA - NOVO PROGRESSO - BR-163	Ignição ligada		Status	54	SIM	-7,0045	-55,4366
	18/08/2024 13:39:09	PA - NOVO PROGRESSO - Próx. BR-163	Ignição ligada		Status	65	NÃO	-7,0148	-55,4236
	18/08/2024 13:37:09	PA - NOVO PROGRESSO - BR-163	Ignição ligada		Status	18	NÃO	-7,0289	-55,4192
	18/08/2024 13:35:09	PA - NOVO PROGRESSO - BR-163	Ignição ligada		Status	37	NÃO	-7,0391	-55,4150
	18/08/2024 13:33:09	PA - NOVO PROGRESSO - BR-163	Ignição ligada		Status	44	NÃO	-7,0477	-55,4117
	18/08/2024 13:32:28	PA - NOVO PROGRESSO - BR-163			Posição Normal	52	NÃO	-7,0525	-55,4098
	18/08/2024 13:31:09	PA - NOVO PROGRESSO - BR-163	Ignição ligada		Status	76	NÃO	-7,0637	-55,4076
	18/08/2024 13:29:09	PA - NOVO PROGRESSO - BR-163	Ignição ligada		Status	77	SIM	-7,0835	-55,4047
	18/08/2024 13:25:09	PA - NOVO PROGRESSO - Próx. BR-163	Ignição ligada		Status	59	NÃO	-7,1023	-55,3985
	18/08/2024 13:25:09	PA - NOVO PROGRESSO - BR-163	Ignição ligada		Status	72	SIM	-7,1192	-55,3927
	18/08/2024 13:25:09	PA - NOVO PROGRESSO - BR-163	Ignição ligada		Status	59	SIM	-7,1024	-55,3986
	18/08/2024 13:23:09	PA - NOVO PROGRESSO - BR-163	Ignição ligada		Status	58	SIM	-7,1368	-55,3847
	18/08/2024 13:21:09	PA - NOVO PROGRESSO - BR-163	Ignição ligada		Status	76	SIM	-7,1530	-55,3745
	18/08/2024 13:16:26	PA - NOVO PROGRESSO - BR-163	Ignição ligada		Status	33	SIM	-7,1891	-55,3640
	18/08/2024 13:15:09	PA - NOVO PROGRESSO - BR-163	Ignição ligada		Status	60	NÃO	-7,1710	-55,3632
	18/08/2024 13:15:09	PA - NOVO PROGRESSO - BR-163	Ignição ligada		Evento	0	SIM	-7,1910	-55,3639
	18/08/2024 13:15:09	PA - NOVO PROGRESSO - BR-163	Ignição ligada		Status	60	SIM	-7,1710	-55,3632

RELATÓRIO ANALÍTICO POR VEÍCULO

Período: 14/08/2024 00:00:00 à 20/08/2024 23:59:59

Identificador: FYW4C38 LUIZ SC R 450 2021

Placa: FYW4C38

Legenda:

Mensagens enviadas do Veículo (Veículo -> Central)

Mensagens enviadas do Veículo (Controle de Jornada Cliente)

Mensagens enviadas da Central (Central -> Veículo)






Sentido:	Data e Hora:	Localização:	Mensagem:	Modo Emergência	Tipo Mensagem:	Vel. (Km/h)	Log ?	Latitude	Longitude
	18/08/2024 13:14:43	PA - NOVO PROGRESSO - Próx. BR-163	02 INICIO DE VIAGEM CARREGADO BR RISK 02 INICIO DE VIAGEM CARREGADO BR RISK: CONDUTOR: DDD: TELEFONE: ID MOTORISTA:		Macro		NÃO	-7,1910	-55,3638
	18/08/2024 12:51:22	MENSAGEM ENVIADA PELA CENTRAL Enviada por: integração	Ultima Posição		Comando		-		
	18/08/2024 12:38:04	PA - NOVO PROGRESSO - Próx. BR-163	Ignição desligada		Evento	0	SIM	-7,1911	-55,3638
	18/08/2024 12:37:55	PA - NOVO PROGRESSO - Próx. BR-163	Ignição ligada		Status	0	SIM	-7,1911	-55,3638
	18/08/2024 12:37:25	PA - NOVO PROGRESSO - BR-163	04 PARADA PARA ABASTECIMENTO 04 PARADA PARA ABASTECIMENTO: POSTO: PREVISAO DE REINICIO HORA: ID MOTORISTA:		Macro		SIM	-7,1911	-55,3639
	18/08/2024 12:35:55	PA - NOVO PROGRESSO - BR-163	Ignição ligada		Status	68	SIM	-7,1976	-55,3634
	18/08/2024 12:33:55	PA - NOVO PROGRESSO - Próx. BR-163	Ignição ligada		Status	75	NÃO	-7,2260	-55,3503
	18/08/2024 12:33:55	PA - NOVO PROGRESSO - BR-163	Ignição ligada		Status	75	SIM	-7,2262	-55,3504
	18/08/2024 12:30:55	PA - NOVO PROGRESSO - BR-163	Ignição ligada		Status	61	SIM	-7,2413	-55,3405
	18/08/2024 12:28:55	PA - NOVO PROGRESSO - BR-163	Ignição ligada		Status	66	NÃO	-7,2617	-55,3237
	18/08/2024 12:28:55	PA - NOVO PROGRESSO - BR-163	Ignição ligada		Status	66	SIM	-7,2617	-55,3238
	18/08/2024 12:25:55	PA - NOVO PROGRESSO - BR-163	Ignição ligada		Status	48	SIM	-7,2761	-55,3159
	18/08/2024 12:23:55	PA - NOVO PROGRESSO - BR-163	Ignição ligada		Status	40	NÃO	-7,2987	-55,3112
	18/08/2024 12:23:55	PA - NOVO PROGRESSO - BR-163	Ignição ligada		Status	40	SIM	-7,2987	-55,3112
	18/08/2024 12:20:55	PA - NOVO PROGRESSO - BR-163	Ignição ligada		Status	74	SIM	-7,3143	-55,3133
	18/08/2024 12:18:55	PA - NOVO PROGRESSO - Próx. BR-163	Ignição ligada		Status	64	NÃO	-7,3393	-55,2993
	18/08/2024 12:18:55	PA - NOVO PROGRESSO - BR-163	Ignição ligada		Status	64	SIM	-7,3394	-55,2994
	18/08/2024 12:15:55	PA - NOVO PROGRESSO - BR-163	Ignição ligada		Status	75	SIM	-7,3583	-55,2998
	18/08/2024 12:13:55	PA - NOVO PROGRESSO - Próx. BR-163	Ignição ligada		Status	72	NÃO	-7,3887	-55,2997
	18/08/2024 12:13:55	PA - NOVO PROGRESSO - BR-163	Ignição ligada		Status	72	SIM	-7,3887	-55,2998
	18/08/2024 12:10:55	PA - NOVO PROGRESSO - BR-163	Ignição ligada		Status	74	SIM	-7,4068	-55,2888
	18/08/2024 12:08:55	PA - NOVO PROGRESSO - BR-163	Ignição ligada		Status	74	NÃO	-7,4368	-55,2922
	18/08/2024 12:08:55	PA - NOVO PROGRESSO - BR-163	Ignição ligada		Status	74	SIM	-7,4368	-55,2923
	18/08/2024 12:05:55	PA - NOVO PROGRESSO - BR-163	Ignição ligada		Status	66	SIM	-7,4569	-55,2918
	18/08/2024 12:03:55	PA - NOVO PROGRESSO - BR-163	Ignição ligada		Status	75	NÃO	-7,4777	-55,2825
	18/08/2024 12:03:55	PA - NOVO PROGRESSO - BR-163	Ignição ligada		Status	75	SIM	-7,4777	-55,2826
	18/08/2024 12:00:55	PA - NOVO PROGRESSO - BR-163	Ignição ligada		Status	75	SIM	-7,4895	-55,2643
	18/08/2024 11:58:55	PA - NOVO PROGRESSO - BR-163	Ignição ligada		Status	71	NÃO	-7,5178	-55,2625
	18/08/2024 11:58:55	PA - NOVO PROGRESSO - BR-163	Ignição ligada		Status	71	SIM	-7,5179	-55,2625
	18/08/2024 11:55:55	PA - NOVO PROGRESSO - BR-163	Ignição ligada		Status	69	SIM	-7,5382	-55,2596
	18/08/2024 11:53:55	PA - NOVO PROGRESSO - Próx. BR-163	Ignição ligada		Status	73	NÃO	-7,5668	-55,2467
	18/08/2024 11:53:55	PA - NOVO PROGRESSO - BR-163	Ignição ligada		Status	73	SIM	-7,5669	-55,2468

RELATÓRIO ANALÍTICO POR VEÍCULO




































Período: 14/08/2024 00:00:00 à 20/08/2024 23:59:59

Identificador: FYW4C38 LUIZ SC R 450 2021

Placa: FYW4C38

- Legenda:**
-  Mensagens enviadas do Veículo (Veículo -> Central)
 -  Mensagens enviadas do Veículo (Controle de Jornada Cliente)
 -  Mensagens enviadas da Central (Central -> Veículo)



Sentido:	Data e Hora:	Localização:	Mensagem:	Modo Emergência	Tipo Mensagem:	Vel. (Km/h)	Log ?	Latitude	Longitude
	18/08/2024 11:50:55	PA - NOVO PROGRESSO - BR-163	Ignição ligada		Status	78	SIM	-7,5870	-55,2396
	18/08/2024 11:48:55	PA - NOVO PROGRESSO - Próx. BR-163	Ignição ligada		Status	51	NÃO	-7,6130	-55,2358
	18/08/2024 11:48:55	PA - NOVO PROGRESSO - BR-163	Ignição ligada		Status	51	SIM	-7,6131	-55,2359
	18/08/2024 11:45:55	PA - NOVO PROGRESSO - BR-163	Ignição ligada		Status	48	SIM	-7,6284	-55,2285
	18/08/2024 11:43:55	PA - NOVO PROGRESSO - Próx. BR-163	Ignição ligada		Status	72	NÃO	-7,6533	-55,2215
	18/08/2024 11:43:55	PA - NOVO PROGRESSO - BR-163	Ignição ligada		Status	72	SIM	-7,6535	-55,2217
	18/08/2024 11:40:55	PA - NOVO PROGRESSO - BR-163	Ignição ligada		Status	72	SIM	-7,6733	-55,2163
	18/08/2024 11:38:55	PA - NOVO PROGRESSO - BR-163	Ignição ligada		Status	74	NÃO	-7,7025	-55,2107
	18/08/2024 11:38:55	PA - NOVO PROGRESSO - BR-163	Ignição ligada		Status	74	SIM	-7,7026	-55,2107
	18/08/2024 11:35:55	PA - NOVO PROGRESSO - BR-163	Ignição ligada		Status	70	SIM	-7,7229	-55,2079
	18/08/2024 11:33:55	PA - NOVO PROGRESSO - Próx. BR-163	Ignição ligada		Status	66	NÃO	-7,7475	-55,2045
	18/08/2024 11:33:55	PA - NOVO PROGRESSO - BR-163	Ignição ligada		Status	66	SIM	-7,7476	-55,2046
	18/08/2024 11:30:55	PA - NOVO PROGRESSO - BR-163	Ignição ligada		Status	65	SIM	-7,7678	-55,2006
	18/08/2024 11:28:55	PA - NOVO PROGRESSO - Próx. BR-163	Ignição ligada		Status	72	NÃO	-7,7975	-55,1915
	18/08/2024 11:28:55	PA - NOVO PROGRESSO - BR-163	Ignição ligada		Status	72	SIM	-7,7976	-55,1916
	18/08/2024 11:25:55	PA - NOVO PROGRESSO - BR-163	Ignição ligada		Status	72	SIM	-7,8183	-55,1879
	18/08/2024 11:23:55	PA - NOVO PROGRESSO - BR-163	Ignição ligada		Status	70	NÃO	-7,8497	-55,1823
	18/08/2024 11:23:55	PA - NOVO PROGRESSO - BR-163	Ignição ligada		Status	70	SIM	-7,8497	-55,1824
	18/08/2024 11:20:55	PA - NOVO PROGRESSO - BR-163	Ignição ligada		Status	72	SIM	-7,8700	-55,1798
	18/08/2024 11:18:55	PA - NOVO PROGRESSO - Próx. BR-163	Ignição ligada		Status	33	NÃO	-7,8975	-55,1763
	18/08/2024 11:18:55	PA - NOVO PROGRESSO - BR-163	Ignição ligada		Status	33	SIM	-7,8975	-55,1764
	18/08/2024 11:15:55	PA - NOVO PROGRESSO - BR-163	Ignição ligada		Status	65	SIM	-7,9130	-55,1693
	18/08/2024 11:13:55	PA - NOVO PROGRESSO - Próx. BR-163	Ignição ligada		Status	77	NÃO	-7,9415	-55,1667
	18/08/2024 11:13:55	PA - NOVO PROGRESSO - BR-163	Ignição ligada		Status	77	SIM	-7,9416	-55,1668
	18/08/2024 11:10:55	PA - NOVO PROGRESSO - BR-163	Ignição ligada		Status	71	SIM	-7,9619	-55,1629
	18/08/2024 11:08:55	PA - NOVO PROGRESSO - Próx. BR-163	Ignição ligada		Status	39	NÃO	-7,9897	-55,1637
	18/08/2024 11:08:55	PA - NOVO PROGRESSO - BR-163	Ignição ligada		Status	39	SIM	-7,9897	-55,1638
	18/08/2024 11:05:55	PA - NOVO PROGRESSO - BR-163	Ignição ligada		Status	75	SIM	-8,0091	-55,1653
	18/08/2024 11:03:55	PA - NOVO PROGRESSO - Próx. BR-163	Ignição ligada		Status	0	NÃO	-8,0163	-55,1593
	18/08/2024 11:03:55	PA - NOVO PROGRESSO - Próx. BR-163	Parada do Veículo		Alerta de Software	0	NÃO	-8,0163	-55,1593
	18/08/2024 11:03:55	PA - NOVO PROGRESSO - BR-163	Ignição ligada		Status	0	SIM	-8,0164	-55,1594
	18/08/2024 11:00:55	PA - NOVO PROGRESSO - BR-163	Ignição ligada		Status	67	SIM	-8,0295	-55,1523
	18/08/2024 10:58:55	PA - NOVO PROGRESSO - Próx. BR-163	Ignição ligada		Status	58	NÃO	-8,0538	-55,1437
	18/08/2024 10:58:55	PA - NOVO PROGRESSO - BR-163	Ignição ligada		Status	58	SIM	-8,0539	-55,1438
	18/08/2024 10:55:55	PA - NOVO PROGRESSO - BR-163	Ignição ligada		Status	58	SIM	-8,0707	-55,1444
	18/08/2024 10:53:55	PA - ALTAMIRA - BR-163	Ignição ligada		Status	76	NÃO	-8,1012	-55,1442
	18/08/2024 10:53:55	PA - ALTAMIRA - BR-163	Ignição ligada		Status	76	SIM	-8,1012	-55,1443

RELATÓRIO ANALÍTICO POR VEÍCULO

Período: 14/08/2024 00:00:00 à 20/08/2024 23:59:59

Identificador: FYW4C38 LUIZ SC R 450 2021

Placa: FYW4C38

Legenda:

Mensagens enviadas do Veículo (Veículo -> Central)

Mensagens enviadas do Veículo (Controle de Jornada Cliente)

Mensagens enviadas da Central (Central -> Veículo)



Sentido:	Data e Hora:	Localização:	Mensagem:	Modo Emergência	Tipo Mensagem:	Vel. (Km/h)	Log ?	Latitude	Longitude
	18/08/2024 10:50:55	PA - ALTAMIRA - BR-163	Ignição ligada		Status	61	SIM	-8,1186	-55,1372
	18/08/2024 10:48:55	PA - ALTAMIRA - BR-163	Ignição ligada		Status	76	NÃO	-8,1482	-55,1315
	18/08/2024 10:48:55	PA - ALTAMIRA - BR-163	Ignição ligada		Status	76	SIM	-8,1482	-55,1315
	18/08/2024 10:45:55	PA - ALTAMIRA - BR-163	Ignição ligada		Status	60	SIM	-8,1678	-55,1264
	18/08/2024 10:43:55	PA - ALTAMIRA - Próx. BR-163	Ignição ligada		Status	72	NÃO	-8,1975	-55,1242
	18/08/2024 10:43:55	PA - ALTAMIRA - BR-163	Ignição ligada		Status	72	SIM	-8,1976	-55,1243
	18/08/2024 10:40:55	PA - ALTAMIRA - BR-163	Ignição ligada		Status	73	SIM	-8,2185	-55,1222
	18/08/2024 10:38:55	PA - ALTAMIRA - Próx. BR-163	Ignição ligada		Status	55	NÃO	-8,2460	-55,1128
	18/08/2024 10:38:55	PA - ALTAMIRA - BR-163	Ignição ligada		Status	55	SIM	-8,2462	-55,1129
	18/08/2024 10:35:55	PA - ALTAMIRA - BR-163	Ignição ligada		Status	55	SIM	-8,2650	-55,1085
	18/08/2024 10:33:55	PA - ALTAMIRA - BR-163	Ignição ligada		Status	71	NÃO	-8,2937	-55,1057
	18/08/2024 10:33:55	PA - ALTAMIRA - BR-163	Ignição ligada		Status	71	SIM	-8,2937	-55,1057
	18/08/2024 10:30:55	PA - ALTAMIRA - BR-163	Ignição ligada		Status	66	SIM	-8,3124	-55,1026
	18/08/2024 10:28:55	PA - ALTAMIRA - BR-163	Ignição ligada		Status	48	NÃO	-8,3247	-55,0977
	18/08/2024 10:28:55	PA - ALTAMIRA - BR-163	Ignição ligada		Status	48	SIM	-8,3247	-55,0977
	18/08/2024 10:25:55	PA - ALTAMIRA - BR-163	Ignição ligada		Status	75	SIM	-8,3427	-55,0969
	18/08/2024 10:23:55	PA - ALTAMIRA - BR-163	Ignição ligada		Status	77	NÃO	-8,3757	-55,0935
	18/08/2024 10:23:55	PA - ALTAMIRA - BR-163	Ignição ligada		Status	77	SIM	-8,3757	-55,0936
	18/08/2024 10:20:55	PA - ALTAMIRA - BR-163	Ignição ligada		Status	69	SIM	-8,3978	-55,0916
	18/08/2024 10:18:55	PA - ALTAMIRA - Próx. BR-163	Ignição ligada		Status	80	NÃO	-8,4243	-55,1060
	18/08/2024 10:18:55	PA - ALTAMIRA - BR-163	Ignição ligada		Status	80	SIM	-8,4243	-55,1062
	18/08/2024 10:15:55	PA - ALTAMIRA - BR-163	Ignição ligada		Status	73	SIM	-8,4400	-55,1195
	18/08/2024 10:13:55	PA - ALTAMIRA - BR-163	Ignição ligada		Status	71	NÃO	-8,4645	-55,1343
	18/08/2024 10:13:55	PA - ALTAMIRA - BR-163	Ignição ligada		Status	71	SIM	-8,4646	-55,1344
	18/08/2024 10:10:55	PA - ALTAMIRA - BR-163	Ignição ligada		Status	57	SIM	-8,4820	-55,1270
	18/08/2024 10:08:55	PA - ALTAMIRA - Próx. BR-163	Ignição ligada		Status	74	NÃO	-8,5083	-55,1137
	18/08/2024 10:08:55	PA - ALTAMIRA - BR-163	Ignição ligada		Status	74	SIM	-8,5085	-55,1137
	18/08/2024 10:05:55	PA - ALTAMIRA - BR-163	Ignição ligada		Status	75	SIM	-8,5278	-55,1033
	18/08/2024 10:03:55	PA - ALTAMIRA - Próx. BR-163	Ignição ligada		Status	74	NÃO	-8,5563	-55,0872
	18/08/2024 10:03:55	PA - ALTAMIRA - BR-163	Ignição ligada		Status	74	SIM	-8,5564	-55,0872
	18/08/2024 10:00:55	PA - ALTAMIRA - BR-163	Ignição ligada		Status	77	SIM	-8,5736	-55,0766
	18/08/2024 09:58:55	PA - ALTAMIRA - Próx. BR-163	Ignição ligada		Status	34	NÃO	-8,5992	-55,0605
	18/08/2024 09:58:55	PA - ALTAMIRA - BR-163	Ignição ligada		Status	34	SIM	-8,5993	-55,0606
	18/08/2024 09:55:55	PA - ALTAMIRA - BR-163	Ignição ligada		Status	3	SIM	-8,6087	-55,0547
	18/08/2024 09:53:55	PA - ALTAMIRA - Próx. BR-163	Ignição ligada		Status	62	NÃO	-8,6133	-55,0517
	18/08/2024 09:53:55	PA - ALTAMIRA - BR-163	Ignição ligada		Status	62	SIM	-8,6135	-55,0518
	18/08/2024 09:50:55	PA - ALTAMIRA - BR-163	Ignição ligada		Status	55	SIM	-8,6235	-55,0456

RELATÓRIO ANALÍTICO POR VEÍCULO

Período: 14/08/2024 00:00:00 à 20/08/2024 23:59:59

Identificador: FYW4C38 LUIZ SC R 450 2021

Placa: FYW4C38

Legenda:

Mensagens enviadas do Veículo (Veículo -> Central)

Mensagens enviadas do Veículo (Controle de Jornada Cliente)

Mensagens enviadas da Central (Central -> Veículo)



Sentido:	Data e Hora:	Localização:	Mensagem:	Modo Emergência	Tipo Mensagem:	Vel. (Km/h)	Log ?	Latitude	Longitude
	18/08/2024 09:48:55	PA - ALTAMIRA - Próx. BR-163	Ignição ligada		Status	75	NÃO	-8,6448	-55,0322
	18/08/2024 09:48:55	PA - ALTAMIRA - BR-163	Ignição ligada		Status	75	SIM	-8,6450	-55,0322
	18/08/2024 09:45:55	PA - ALTAMIRA - BR-163	Ignição ligada		Status	77	SIM	-8,6615	-55,0186
	18/08/2024 09:43:55	PA - ALTAMIRA - Próx. BR-163	Ignição ligada		Status	75	NÃO	-8,6893	-55,0105
	18/08/2024 09:43:55	PA - ALTAMIRA - BR-163	Ignição ligada		Status	75	SIM	-8,6895	-55,0106
	18/08/2024 09:40:55	PA - ALTAMIRA - BR-163	Ignição ligada		Status	72	SIM	-8,7066	-54,9972
	18/08/2024 09:38:55	PA - ALTAMIRA - Próx. BR-163	Ignição ligada		Status	53	NÃO	-8,7262	-54,9735
	18/08/2024 09:38:55	PA - ALTAMIRA - BR-163	Ignição ligada		Status	53	SIM	-8,7262	-54,9736
	18/08/2024 09:35:55	PA - ALTAMIRA - BR-163	Ignição ligada		Status	70	SIM	-8,7308	-54,9771
	18/08/2024 09:33:55	PA - ALTAMIRA - BR-163	Ignição ligada		Status	71	NÃO	-8,7552	-54,9662
	18/08/2024 09:33:55	PA - ALTAMIRA - BR-163	Ignição ligada		Status	71	SIM	-8,7552	-54,9663
	18/08/2024 09:30:55	PA - ALTAMIRA - BR-163	Ignição ligada		Status	72	SIM	-8,7753	-54,9725
	18/08/2024 09:28:55	PA - ALTAMIRA - BR-163	Ignição ligada		Status	54	NÃO	-8,8058	-54,9727
	18/08/2024 09:28:55	PA - ALTAMIRA - BR-163	Ignição ligada		Status	54	SIM	-8,8058	-54,9727
	18/08/2024 09:25:55	PA - ALTAMIRA - BR-163	Ignição ligada		Status	74	SIM	-8,8232	-54,9688
	18/08/2024 09:23:55	PA - ALTAMIRA - BR-163	Ignição ligada		Status	77	NÃO	-8,8542	-54,9652
	18/08/2024 09:23:55	PA - ALTAMIRA - BR-163	Ignição ligada		Status	77	SIM	-8,8543	-54,9652
	18/08/2024 09:20:55	PA - ALTAMIRA - BR-163	Ignição ligada		Status	67	SIM	-8,8752	-54,9714
	18/08/2024 09:18:55	PA - ALTAMIRA - BR-163	Ignição ligada		Status	74	NÃO	-8,8923	-54,9877
	18/08/2024 09:18:55	PA - ALTAMIRA - BR-163	Ignição ligada		Status	74	SIM	-8,8924	-54,9877
	18/08/2024 09:15:55	PA - ALTAMIRA - BR-163	Ignição ligada		Status	79	SIM	-8,9129	-54,9822
	18/08/2024 09:13:55	PA - ALTAMIRA - Próx. BR-163	Ignição ligada		Status	58	NÃO	-8,9442	-54,9848
	18/08/2024 09:13:55	PA - ALTAMIRA - BR-163	Ignição ligada		Status	58	SIM	-8,9442	-54,9850
	18/08/2024 09:10:55	PA - ALTAMIRA - BR-163	Ignição ligada		Status	77	SIM	-8,9612	-54,9816
	18/08/2024 09:08:55	PA - ALTAMIRA - Próx. BR-163	Ignição ligada		Status	69	NÃO	-8,9862	-54,9765
	18/08/2024 09:08:55	PA - ALTAMIRA - BR-163	Ignição ligada		Status	69	SIM	-8,9863	-54,9767
	18/08/2024 09:05:55	PA - ALTAMIRA - BR-163	Ignição ligada		Status	67	SIM	-9,0062	-54,9727
	18/08/2024 09:03:55	PA - ALTAMIRA - BR-163	Ignição ligada		Status	28	NÃO	-9,0193	-54,9692
	18/08/2024 09:03:55	PA - ALTAMIRA - BR-163	Ignição ligada		Status	28	SIM	-9,0194	-54,9692
	18/08/2024 09:03:54	PA - ALTAMIRA - Próx. BR-163	Ignição ligada		Evento	0	SIM	-9,0196	-54,9685
	18/08/2024 09:03:45	PA - ALTAMIRA - Próx. BR-163	Parada do Veículo		Alerta de Software	0	NÃO	-9,0195	-54,9683
	18/08/2024 09:03:45	PA - ALTAMIRA - Próx. BR-163			Posição Normal	0	NÃO	-9,0195	-54,9683
	18/08/2024 09:03:31	PA - ALTAMIRA - Próx. BR-163	02 INICIO DE VIAGEM CARREGADO BR RISK 02 INICIO DE VIAGEM CARREGADO BR RISK: CONDUTOR: DDD: TELEFONE: ID MOTORISTA:		Macro		NÃO	-9,0195	-54,9683
	18/08/2024 09:00:47	MENSAGEM ENVIADA PELA CENTRAL Enviada por: integração	Ultima Posição		Comando		-		

RELATÓRIO ANALÍTICO POR VEÍCULO




































Período: 14/08/2024 00:00:00 à 20/08/2024 23:59:59

Identificador: FYW4C38 LUIZ SC R 450 2021

Placa: FYW4C38

- Legenda:**
-  Mensagens enviadas do Veículo (Veículo -> Central)
 -  Mensagens enviadas do Veículo (Controle de Jornada Cliente)
 -  Mensagens enviadas da Central (Central -> Veículo)



Sentido:	Data e Hora:	Localização:	Mensagem:	Modo Emergência	Tipo Mensagem:	Vel. (Km/h)	Log ?	Latitude	Longitude
	18/08/2024 08:44:13	PA - ALTAMIRA - Próx. BR-163	Ignição desligada		Evento	0	SIM	-9,0196	-54,9685
	18/08/2024 08:43:56	PA - ALTAMIRA - Próx. BR-163	Ignição ligada		Status	0	SIM	-9,0196	-54,9685
	18/08/2024 08:43:33	PA - ALTAMIRA - Próx. BR-163	04 PARADA PARA ABASTECIMENTO 04 PARADA PARA ABASTECIMENTO: POSTO: PREVISAO DE REINICIO HORA: ID MOTORISTA:		Macro		NÃO	-9,0195	-54,9683
	18/08/2024 08:41:56	PA - ALTAMIRA - BR-163	Ignição ligada		Status	50	SIM	-9,0233	-54,9645
	18/08/2024 08:39:56	PA - ALTAMIRA - Próx. BR-163	Ignição ligada		Status	76	NÃO	-9,0373	-54,9395
	18/08/2024 08:39:56	PA - ALTAMIRA - BR-163	Ignição ligada		Status	76	SIM	-9,0374	-54,9397
	18/08/2024 08:36:56	PA - ALTAMIRA - BR-163	Ignição ligada		Status	79	SIM	-9,0469	-54,9194
	18/08/2024 08:34:56	PA - NOVO PROGRESSO - BR-163	Ignição ligada		Status	75	NÃO	-9,0747	-54,9150
	18/08/2024 08:34:56	PA - NOVO PROGRESSO - BR-163	Ignição ligada		Status	75	SIM	-9,0748	-54,9150
	18/08/2024 08:31:56	PA - NOVO PROGRESSO - BR-163	Ignição ligada		Status	78	SIM	-9,0962	-54,9152
	18/08/2024 08:29:56	PA - NOVO PROGRESSO - Próx. BR-163	Ignição ligada		Status	71	NÃO	-9,1245	-54,9118
	18/08/2024 08:29:56	PA - NOVO PROGRESSO - BR-163	Ignição ligada		Status	71	SIM	-9,1246	-54,9119
	18/08/2024 08:26:56	PA - NOVO PROGRESSO - BR-163	Ignição ligada		Status	78	SIM	-9,1447	-54,9029
	18/08/2024 08:24:56	PA - NOVO PROGRESSO - BR-163	Ignição ligada		Status	58	NÃO	-9,1735	-54,8887
	18/08/2024 08:24:56	PA - NOVO PROGRESSO - BR-163	Ignição ligada		Status	58	SIM	-9,1736	-54,8887
	18/08/2024 08:21:56	PA - NOVO PROGRESSO - BR-163	Ignição ligada		Status	42	SIM	-9,1847	-54,8859
	18/08/2024 08:19:56	PA - NOVO PROGRESSO - Próx. BR-163	Ignição ligada		Status	76	NÃO	-9,2102	-54,8760
	18/08/2024 08:19:56	PA - NOVO PROGRESSO - BR-163	Ignição ligada		Status	76	SIM	-9,2103	-54,8761
	18/08/2024 08:16:56	PA - NOVO PROGRESSO - BR-163	Ignição ligada		Status	75	SIM	-9,2276	-54,8626
	18/08/2024 08:14:56	PA - NOVO PROGRESSO - Próx. BR-163	Ignição ligada		Status	25	NÃO	-9,2463	-54,8472
	18/08/2024 08:14:56	PA - NOVO PROGRESSO - BR-163	Ignição ligada		Status	25	SIM	-9,2464	-54,8473
	18/08/2024 08:11:56	PA - NOVO PROGRESSO - BR-163	Ignição ligada		Status	66	SIM	-9,2533	-54,8362
	18/08/2024 08:09:56	PA - NOVO PROGRESSO - Próx. BR-163	Ignição ligada		Status	61	NÃO	-9,2845	-54,8338
	18/08/2024 08:09:56	PA - NOVO PROGRESSO - BR-163	Ignição ligada		Status	61	SIM	-9,2845	-54,8340
	18/08/2024 08:06:56	PA - NOVO PROGRESSO - BR-163	Ignição ligada		Status	36	SIM	-9,2953	-54,8325
	18/08/2024 08:04:56	PA - NOVO PROGRESSO - Próx. BR-163	Ignição ligada		Status	29	NÃO	-9,3173	-54,8385
	18/08/2024 08:04:56	PA - NOVO PROGRESSO - BR-163	Ignição ligada		Status	29	SIM	-9,3174	-54,8386
	18/08/2024 08:01:56	PA - NOVO PROGRESSO - BR-163	Ignição ligada		Status	42	SIM	-9,3361	-54,8414
	18/08/2024 08:01:55	PA - NOVO PROGRESSO - BR-163			Posição Normal	41	NÃO	-9,3362	-54,8415
	18/08/2024 07:59:56	PA - NOVO PROGRESSO - Próx. BR-163	Ignição ligada		Status	28	NÃO	-9,3590	-54,8517
	18/08/2024 07:59:56	PA - NOVO PROGRESSO - BR-163	Ignição ligada		Status	28	SIM	-9,3591	-54,8518
	18/08/2024 07:56:56	PA - NOVO PROGRESSO - BR-163	Ignição ligada		Status	77	SIM	-9,3769	-54,8600
	18/08/2024 07:54:56	PA - NOVO PROGRESSO - BR-163	Ignição ligada		Status	76	NÃO	-9,4037	-54,8610
	18/08/2024 07:54:56	PA - NOVO PROGRESSO - BR-163	Ignição ligada		Status	76	SIM	-9,4037	-54,8611
	18/08/2024 07:51:56	PA - NOVO PROGRESSO - BR-163	Ignição ligada		Status	42	SIM	-9,4213	-54,8718

RELATÓRIO ANALÍTICO POR VEÍCULO

Período: 14/08/2024 00:00:00 à 20/08/2024 23:59:59

Identificador: FYW4C38 LUIZ SC R 450 2021

Placa: FYW4C38

Legenda:

Mensagens enviadas do Veículo (Veículo -> Central)

Mensagens enviadas do Veículo (Controle de Jornada Cliente)

Mensagens enviadas da Central (Central -> Veículo)






Sentido:	Data e Hora:	Localização:	Mensagem:	Modo Emergência	Tipo Mensagem:	Vel. (Km/h)	Log ?	Latitude	Longitude
	18/08/2024 07:49:56	PA - NOVO PROGRESSO - Próx. BR-163	Ignição ligada		Status	78	NÃO	-9,4473	-54,8598
	18/08/2024 07:49:56	PA - NOVO PROGRESSO - BR-163	Ignição ligada		Status	78	SIM	-9,4475	-54,8599
	18/08/2024 07:49:14	PA - NOVO PROGRESSO - BR-163			Posição Normal	77	NÃO	-9,4443	-54,8613
	18/08/2024 07:46:56	PA - NOVO PROGRESSO - BR-163	Ignição ligada		Status	66	SIM	-9,4660	-54,8590
	18/08/2024 07:44:56	PA - NOVO PROGRESSO - BR-163	Ignição ligada		Status	23	NÃO	-9,4852	-54,8587
	18/08/2024 07:44:56	PA - NOVO PROGRESSO - BR-163	Ignição ligada		Status	23	SIM	-9,4853	-54,8587
	18/08/2024 07:44:14	PA - NOVO PROGRESSO - Próx. BR-163	Ignição ligada		Evento	0	SIM	-9,4862	-54,8584
	18/08/2024 07:43:48	PA - NOVO PROGRESSO - Próx. BR-163	02 INICIO DE VIAGEM CARREGADO BR RISK 02 INICIO DE VIAGEM CARREGADO BR RISK: CONDUTOR: DDD: TELEFONE: ID MOTORISTA:		Macro		NÃO	-9,4862	-54,8583
	18/08/2024 07:40:48	PA - NOVO PROGRESSO - Próx. BR-163	Ignição desligada		Evento	0	SIM	-9,4862	-54,8584
	18/08/2024 07:39:15	PA - NOVO PROGRESSO - Próx. BR-163	06 PARADA EM POSTO FISCAL 06 PARADA EM POSTO FISCAL: LOCAL: KM: PREVISAO DE REINICIO DATA: HORA:		Macro		NÃO	-9,4863	-54,8583
	18/08/2024 07:38:56	PA - NOVO PROGRESSO - Próx. BR-163	Ignição ligada		Status	0	SIM	-9,4865	-54,8584
	18/08/2024 07:36:56	PA - NOVO PROGRESSO - BR-163	Ignição ligada		Status	73	SIM	-9,5031	-54,8585
	18/08/2024 07:34:56	MT - GUARANTÃ DO NORTE - BR-163	Ignição ligada		Status	61	NÃO	-9,5338	-54,8635
	18/08/2024 07:34:56	MT - GUARANTÃ DO NORTE - BR-163	Ignição ligada		Status	61	SIM	-9,5339	-54,8636
	18/08/2024 07:31:56	MT - GUARANTÃ DO NORTE - BR-163	Ignição ligada		Status	57	SIM	-9,5511	-54,8705
	18/08/2024 07:29:56	MT - GUARANTÃ DO NORTE - BR-163	Ignição ligada		Status	57	NÃO	-9,5738	-54,8777
	18/08/2024 07:29:56	MT - GUARANTÃ DO NORTE - BR-163	Ignição ligada		Status	57	SIM	-9,5740	-54,8777
	18/08/2024 07:26:56	MT - GUARANTÃ DO NORTE - BR-163	Ignição ligada		Status	46	SIM	-9,5810	-54,8854
	18/08/2024 07:24:56	MT - GUARANTÃ DO NORTE - BR-163	Ignição ligada		Status	24	NÃO	-9,5933	-54,8987
	18/08/2024 07:24:56	MT - GUARANTÃ DO NORTE - BR-163	Ignição ligada		Status	24	SIM	-9,5935	-54,8987
	18/08/2024 07:21:56	MT - GUARANTÃ DO NORTE - BR-163	Ignição ligada		Status	70	SIM	-9,6003	-54,8918
	18/08/2024 07:19:56	MT - GUARANTÃ DO NORTE - Próx. BR-163	Ignição ligada		Status	77	NÃO	-9,6105	-54,8772
	18/08/2024 07:19:56	MT - GUARANTÃ DO NORTE - BR-163	Ignição ligada		Status	77	SIM	-9,6105	-54,8773
	18/08/2024 07:16:56	MT - GUARANTÃ DO NORTE - BR-163	Ignição ligada		Status	71	SIM	-9,6306	-54,8825
	18/08/2024 07:14:56	MT - GUARANTÃ DO NORTE - Próx. BR-163	Ignição ligada		Status	21	NÃO	-9,6438	-54,8793
	18/08/2024 07:14:56	MT - GUARANTÃ DO NORTE - BR-163	Ignição ligada		Status	21	SIM	-9,6439	-54,8794
	18/08/2024 07:11:56	MT - GUARANTÃ DO NORTE - BR-163	Ignição ligada		Status	23	SIM	-9,6455	-54,8742
	18/08/2024 07:09:56	MT - GUARANTÃ DO NORTE - BR-163	Ignição ligada		Status	68	NÃO	-9,6662	-54,8802
	18/08/2024 07:09:56	MT - GUARANTÃ DO NORTE - BR-163	Ignição ligada		Status	68	SIM	-9,6662	-54,8802
	18/08/2024 07:06:56	MT - GUARANTÃ DO NORTE - BR-163	Ignição ligada		Status	75	SIM	-9,6862	-54,8790
	18/08/2024 07:04:56	MT - GUARANTÃ DO NORTE - Próx. BR-163	Ignição ligada		Status	76	NÃO	-9,7188	-54,8783

RELATÓRIO ANALÍTICO POR VEÍCULO




































Período: 14/08/2024 00:00:00 à 20/08/2024 23:59:59

Identificador: FYW4C38 LUIZ SC R 450 2021

Placa: FYW4C38

- Legenda:**
-  Mensagens enviadas do Veículo (Veículo -> Central)
 -  Mensagens enviadas do Veículo (Controle de Jornada Cliente)
 -  Mensagens enviadas da Central (Central -> Veículo)



Sentido:	Data e Hora:	Localização:	Mensagem:	Modo Emergência	Tipo Mensagem:	Vel. (Km/h)	Log ?	Latitude	Longitude
	18/08/2024 07:04:56	MT - GUARANTÃ DO NORTE - BR-163	Ignição ligada		Status	76	SIM	-9,7188	-54,8785
	18/08/2024 07:01:56	MT - GUARANTÃ DO NORTE - BR-163	Ignição ligada		Status	71	SIM	-9,7390	-54,8870
	18/08/2024 06:59:56	MT - GUARANTÃ DO NORTE - BR-163	Ignição ligada		Status	76	NÃO	-9,7642	-54,8977
	18/08/2024 06:59:56	MT - GUARANTÃ DO NORTE - BR-163	Ignição ligada		Status	76	SIM	-9,7642	-54,8977
	18/08/2024 06:56:56	MT - GUARANTÃ DO NORTE - BR-163	Ignição ligada		Status	53	SIM	-9,7813	-54,9077
	18/08/2024 06:54:56	MT - GUARANTÃ DO NORTE - Próx. BR-163	Ignição ligada		Status	76	NÃO	-9,8055	-54,8943
	18/08/2024 06:54:56	MT - GUARANTÃ DO NORTE - BR-163	Ignição ligada		Status	76	SIM	-9,8055	-54,8944
	18/08/2024 06:51:56	MT - GUARANTÃ DO NORTE - BR-163	Ignição ligada		Status	73	SIM	-9,8224	-54,8821
	18/08/2024 06:49:56	MT - GUARANTÃ DO NORTE - BR-163	Ignição ligada		Status	80	NÃO	-9,8533	-54,8815
	18/08/2024 06:49:56	MT - GUARANTÃ DO NORTE - BR-163	Ignição ligada		Status	80	SIM	-9,8533	-54,8816
	18/08/2024 06:46:56	MT - GUARANTÃ DO NORTE - BR-163	Ignição ligada		Status	73	SIM	-9,8710	-54,8852
	18/08/2024 06:44:56	MT - GUARANTÃ DO NORTE - BR-163	Ignição ligada		Status	72	NÃO	-9,8755	-54,8948
	18/08/2024 06:44:56	MT - GUARANTÃ DO NORTE - BR-163	Ignição ligada		Status	72	SIM	-9,8756	-54,8949
	18/08/2024 06:43:56	MT - GUARANTÃ DO NORTE - BR-163	Ignição ligada		Status	66	SIM	-9,8933	-54,9003
	18/08/2024 06:41:56	MT - GUARANTÃ DO NORTE - BR-163	Ignição ligada		Status	73	SIM	-9,9117	-54,9019
	18/08/2024 06:39:56	MT - GUARANTÃ DO NORTE - BR-163	Ignição ligada		Status	67	NÃO	-9,9306	-54,9044
	18/08/2024 06:37:56	MT - GUARANTÃ DO NORTE - BR-163	Ignição ligada		Status	49	NÃO	-9,9481	-54,9038
	18/08/2024 06:35:56	MT - GUARANTÃ DO NORTE - BR-163	Ignição ligada		Status	46	NÃO	-9,9611	-54,9046
	18/08/2024 06:33:56	MT - GUARANTÃ DO NORTE - BR-163	Ignição ligada		Status	59	NÃO	-9,9729	-54,9056
	18/08/2024 06:32:19	MT - GUARANTÃ DO NORTE - BR-163			Posição Normal	67	NÃO	-9,9860	-54,9064
	18/08/2024 06:31:56	MT - GUARANTÃ DO NORTE - BR-163	Ignição ligada		Status	70	NÃO	-9,9898	-54,9067
	18/08/2024 06:29:56	MT - GUARANTÃ DO NORTE - BR-163	Ignição ligada		Status	77	NÃO	-10,0112	-54,9082
	18/08/2024 06:27:56	MT - GUARANTÃ DO NORTE - BR-163	Ignição ligada		Status	68	NÃO	-10,0315	-54,9097
	18/08/2024 06:25:56	MT - MATUPÁ - BR-163	Ignição ligada		Status	69	NÃO	-10,0519	-54,9086
	18/08/2024 06:23:56	MT - MATUPÁ - BR-163	Ignição ligada		Status	59	NÃO	-10,0713	-54,9066
	18/08/2024 06:23:26	MT - MATUPÁ - BR-163			Posição Normal	57	NÃO	-10,0755	-54,9079
	18/08/2024 06:21:56	MT - MATUPÁ - Próx. BR-163	Ignição ligada		Status	71	NÃO	-10,0958	-54,9205
	18/08/2024 06:21:56	MT - MATUPÁ - BR-163	Ignição ligada		Status	71	NÃO	-10,0958	-54,9206
	18/08/2024 06:18:56	MT - MATUPÁ - BR-163	Ignição ligada		Status	68	NÃO	-10,1132	-54,9317
	18/08/2024 06:16:56	MT - MATUPÁ - BR-163	Ignição ligada		Status	52	NÃO	-10,1295	-54,9318
	18/08/2024 06:16:44	MT - MATUPÁ - BR-163			Posição Normal	61	NÃO	-10,1312	-54,9315
	18/08/2024 06:14:56	MT - MATUPÁ - BR-163	Ignição ligada		Status	45	NÃO	-10,1482	-54,9300
	18/08/2024 06:12:56	MT - MATUPÁ - Próx. BR-163	Ignição ligada		Status	5	NÃO	-10,1497	-54,9314
	18/08/2024 06:10:56	MT - MATUPÁ - Próx. BR-163	Parada do Veículo		Alerta de Software	0	NÃO	-10,1496	-54,9317
	18/08/2024 06:10:56	MT - MATUPÁ - Próx. BR-163	Ignição ligada		Status	0	NÃO	-10,1496	-54,9317
	18/08/2024 06:08:56	MT - MATUPÁ - Próx. BR-163	Ignição ligada		Status	15	NÃO	-10,1487	-54,9306
	18/08/2024 06:08:49	MT - MATUPÁ - Próx. BR-163			Posição Normal	12	NÃO	-10,1485	-54,9307

RELATÓRIO ANALÍTICO POR VEÍCULO

Período: 14/08/2024 00:00:00 à 20/08/2024 23:59:59

Identificador: FYW4C38 LUIZ SC R 450 2021

Placa: FYW4C38

Legenda:

Mensagens enviadas do Veículo (Veículo -> Central)

Mensagens enviadas do Veículo (Controle de Jornada Cliente)

Mensagens enviadas da Central (Central -> Veículo)



Sentido:	Data e Hora:	Localização:	Mensagem:	Modo Emergência	Tipo Mensagem:	Vel. (Km/h)	Log ?	Latitude	Longitude
	18/08/2024 06:06:56	MT - MATUPÁ	Ignição ligada		Status	13	NÃO	-10,1480	-54,9333
	18/08/2024 06:04:56	MT - MATUPÁ - Próx. BR-163	Ignição ligada		Status	2	NÃO	-10,1487	-54,9310
	18/08/2024 06:02:56	MT - MATUPÁ - Próx. BR-163	Ignição ligada		Status	0	NÃO	-10,1489	-54,9310
	18/08/2024 06:02:24	MT - MATUPÁ - Próx. BR-163	Ignição ligada		Evento	0	NÃO	-10,1489	-54,9310
	18/08/2024 06:01:57	MENSAGEM ENVIADA PELA CENTRAL Enviada por: integração		Desligar Bloqueio	Comando		-		
	18/08/2024 06:00:56	MT - MATUPÁ - Próx. BR-163	Parada do Veículo		Alerta de Software	0	NÃO	-10,1489	-54,9310
	18/08/2024 06:00:56	MT - MATUPÁ - Próx. BR-163	O veículo está bloqueado		Status	0	NÃO	-10,1489	-54,9310
	18/08/2024 05:59:20	MT - MATUPÁ - Próx. BR-163	02 INICIO DE VIAGEM CARREGADO BR RISK 02 INICIO DE VIAGEM CARREGADO BR RISK: CONDUTOR: DDD: TELEFONE: ID MOTORISTA:		Macro		NÃO	-10,1489	-54,9310
	18/08/2024 05:58:56	MT - MATUPÁ - Próx. BR-163	O veículo está bloqueado		Status	0	NÃO	-10,1489	-54,9310
	18/08/2024 05:58:56	MT - MATUPÁ - Próx. BR-163	Porta do Motorista aberta		Evento	0	NÃO	-10,1489	-54,9310
	18/08/2024 05:57:41	MT - MATUPÁ - Próx. BR-163	O veículo está bloqueado		Status	0	NÃO	-10,1489	-54,9310
	18/08/2024 05:57:41	MT - MATUPÁ - Próx. BR-163	Porta do Carona aberta		Evento	0	NÃO	-10,1489	-54,9310
	18/08/2024 05:56:30	MT - MATUPÁ - Próx. BR-163	Porta do Motorista aberta		Status	0	NÃO	-10,1489	-54,9310
	18/08/2024 05:56:30	MT - MATUPÁ - Próx. BR-163	O veículo está bloqueado		Status	0	NÃO	-10,1489	-54,9310
	18/08/2024 05:54:30	MT - MATUPÁ - Próx. BR-163	O veículo está bloqueado		Status	0	NÃO	-10,1489	-54,9310
	18/08/2024 05:54:30	MT - MATUPÁ - Próx. BR-163	Porta do Motorista aberta		Evento	0	NÃO	-10,1489	-54,9310
	18/08/2024 05:53:03	MT - MATUPÁ - Próx. BR-163	O veículo está bloqueado		Status	0	NÃO	-10,1489	-54,9310
	18/08/2024 05:51:03	MT - MATUPÁ - Próx. BR-163	Parada do Veículo		Alerta de Software	0	NÃO	-10,1489	-54,9310
	18/08/2024 05:51:03	MT - MATUPÁ - Próx. BR-163	O veículo está bloqueado		Status	0	NÃO	-10,1489	-54,9310
	18/08/2024 05:49:03	MT - MATUPÁ - Próx. BR-163	O veículo está bloqueado		Status	0	NÃO	-10,1489	-54,9310
	18/08/2024 05:49:03	MT - MATUPÁ - Próx. BR-163	Parada do Veículo		Alerta de Software	0	NÃO	-10,1489	-54,9310
	18/08/2024 05:47:03	MT - MATUPÁ - Próx. BR-163	O veículo está bloqueado		Status	0	NÃO	-10,1489	-54,9310
	18/08/2024 05:45:03	MT - MATUPÁ - Próx. BR-163	O veículo está bloqueado		Status	0	NÃO	-10,1489	-54,9310
	18/08/2024 05:43:03	MT - MATUPÁ - Próx. BR-163	O veículo está bloqueado		Status	0	NÃO	-10,1489	-54,9310
	18/08/2024 05:41:03	MT - MATUPÁ - Próx. BR-163	Parada do Veículo		Alerta de Software	0	NÃO	-10,1489	-54,9310
	18/08/2024 05:41:03	MT - MATUPÁ - Próx. BR-163	O veículo está bloqueado		Status	0	NÃO	-10,1489	-54,9310
	18/08/2024 05:39:03	MT - MATUPÁ - Próx. BR-163	O veículo está bloqueado		Status	0	NÃO	-10,1489	-54,9310
	18/08/2024 05:39:03	MT - MATUPÁ - Próx. BR-163	Parada do Veículo		Alerta de Software	0	NÃO	-10,1489	-54,9310
	18/08/2024 05:37:03	MT - MATUPÁ - Próx. BR-163	O veículo está bloqueado		Status	0	NÃO	-10,1489	-54,9310
	18/08/2024 05:35:03	MT - MATUPÁ - Próx. BR-163	Porta do Motorista aberta		Status	0	NÃO	-10,1489	-54,9310
	18/08/2024 05:35:03	MT - MATUPÁ - Próx. BR-163	O veículo está bloqueado		Status	0	NÃO	-10,1489	-54,9310
	18/08/2024 05:34:59	MT - MATUPÁ - Próx. BR-163	Porta do Motorista aberta		Evento	0	NÃO	-10,1489	-54,9310
	18/08/2024 05:34:59	MT - MATUPÁ - Próx. BR-163	O veículo está bloqueado		Status	0	NÃO	-10,1489	-54,9310
	18/08/2024 05:33:03	MT - MATUPÁ - Próx. BR-163	O veículo está bloqueado		Status	0	NÃO	-10,1489	-54,9310

RELATÓRIO ANALÍTICO POR VEÍCULO






































Período: 14/08/2024 00:00:00 à 20/08/2024 23:59:59

Identificador: FYW4C38 LUIZ SC R 450 2021

Placa: FYW4C38

- Legenda:**
-  Mensagens enviadas do Veículo (Veículo -> Central)
 -  Mensagens enviadas do Veículo (Controle de Jornada Cliente)
 -  Mensagens enviadas da Central (Central -> Veículo)



Sentido:	Data e Hora:	Localização:	Mensagem:	Modo Emergência	Tipo Mensagem:	Vel. (Km/h)	Log ?	Latitude	Longitude
	18/08/2024 05:33:03	MT - MATUPÁ - Próx. BR-163	Porta do Motorista aberta		Evento	0	NÃO	-10,1489	-54,9310
	18/08/2024 05:32:45	MT - MATUPÁ - Próx. BR-163	O veículo está bloqueado		Status	0	NÃO	-10,1489	-54,9310
	18/08/2024 05:30:45	MT - MATUPÁ - Próx. BR-163	O veículo está bloqueado		Status	0	NÃO	-10,1489	-54,9310
	18/08/2024 05:30:45	MT - MATUPÁ - Próx. BR-163	Parada do Veículo		Alerta de Software	0	NÃO	-10,1489	-54,9310
	18/08/2024 05:28:45	MT - MATUPÁ - Próx. BR-163	O veículo está bloqueado		Status	0	NÃO	-10,1489	-54,9310
	18/08/2024 05:28:45	MT - MATUPÁ - Próx. BR-163	Parada do Veículo		Alerta de Software	0	NÃO	-10,1489	-54,9310
	18/08/2024 05:26:45	MT - MATUPÁ - Próx. BR-163	O veículo está bloqueado		Status	0	NÃO	-10,1489	-54,9310
	18/08/2024 05:24:45	MT - MATUPÁ - Próx. BR-163	Porta do Motorista aberta		Status	0	NÃO	-10,1489	-54,9310
	18/08/2024 05:24:45	MT - MATUPÁ - Próx. BR-163	O veículo está bloqueado		Status	0	NÃO	-10,1489	-54,9310
	18/08/2024 05:22:45	MT - MATUPÁ - Próx. BR-163	O veículo está bloqueado		Status	0	NÃO	-10,1489	-54,9310
	18/08/2024 05:22:45	MT - MATUPÁ - Próx. BR-163	Porta do Motorista aberta		Status	0	NÃO	-10,1489	-54,9310
	18/08/2024 05:20:45	MT - MATUPÁ - Próx. BR-163	Porta do Motorista aberta		Status	0	NÃO	-10,1489	-54,9310
	18/08/2024 05:20:45	MT - MATUPÁ - Próx. BR-163	Parada do Veículo		Alerta de Software	0	NÃO	-10,1489	-54,9310
	18/08/2024 05:20:45	MT - MATUPÁ - Próx. BR-163	O veículo está bloqueado		Status	0	NÃO	-10,1489	-54,9310
	18/08/2024 05:18:45	MT - MATUPÁ - Próx. BR-163	O veículo está bloqueado		Status	0	NÃO	-10,1489	-54,9310
	18/08/2024 05:18:45	MT - MATUPÁ - Próx. BR-163	Parada do Veículo		Alerta de Software	0	NÃO	-10,1489	-54,9310
	18/08/2024 05:18:45	MT - MATUPÁ - Próx. BR-163	Porta do Motorista aberta		Status	0	NÃO	-10,1489	-54,9310
	18/08/2024 05:16:45	MT - MATUPÁ - Próx. BR-163	Porta do Motorista aberta		Status	0	NÃO	-10,1489	-54,9310
	18/08/2024 05:16:45	MT - MATUPÁ - Próx. BR-163	O veículo está bloqueado		Status	0	NÃO	-10,1489	-54,9310
	18/08/2024 05:14:49	MT - MATUPÁ - Próx. BR-163	Ignição desligada		Evento	0	NÃO	-10,1489	-54,9310
	18/08/2024 05:14:49	MT - MATUPÁ - Próx. BR-163	Porta do Motorista aberta		Status	0	NÃO	-10,1489	-54,9310
	18/08/2024 05:14:49	MT - MATUPÁ - Próx. BR-163	O veículo está bloqueado		Status	0	NÃO	-10,1489	-54,9310
	18/08/2024 05:14:45	MT - MATUPÁ - Próx. BR-163	O veículo está bloqueado		Status	0	NÃO	-10,1489	-54,9310
	18/08/2024 05:14:45	MT - MATUPÁ - Próx. BR-163	Porta do Motorista aberta		Evento	0	NÃO	-10,1489	-54,9310
	18/08/2024 05:14:45	MT - MATUPÁ - Próx. BR-163	Ignição ligada		Status	0	NÃO	-10,1489	-54,9310
	18/08/2024 05:14:26	MT - MATUPÁ - Próx. BR-163	Ignição ligada		Evento	0	NÃO	-10,1489	-54,9310
	18/08/2024 05:14:26	MT - MATUPÁ - Próx. BR-163	O veículo está bloqueado		Status	0	NÃO	-10,1489	-54,9310
	18/08/2024 05:13:00	MT - MATUPÁ - Próx. BR-163	O veículo está bloqueado		Status	0	NÃO	-10,1489	-54,9310
	18/08/2024 05:13:00	MT - MATUPÁ - Próx. BR-163	Porta do Carona aberta		Evento	0	NÃO	-10,1489	-54,9310
	18/08/2024 05:12:36	MT - MATUPÁ - Próx. BR-163	O veículo está bloqueado		Status	0	NÃO	-10,1489	-54,9310
	18/08/2024 05:10:36	MT - MATUPÁ - Próx. BR-163	Parada do Veículo		Alerta de Software	0	NÃO	-10,1489	-54,9310
	18/08/2024 05:10:36	MT - MATUPÁ - Próx. BR-163	O veículo está bloqueado		Status	0	NÃO	-10,1489	-54,9310
	18/08/2024 05:08:36	MT - MATUPÁ - Próx. BR-163	O veículo está bloqueado		Status	0	NÃO	-10,1489	-54,9310
	18/08/2024 05:08:36	MT - MATUPÁ - Próx. BR-163	Parada do Veículo		Alerta de Software	0	NÃO	-10,1489	-54,9310
	18/08/2024 05:06:36	MT - MATUPÁ - Próx. BR-163	O veículo está bloqueado		Status	0	NÃO	-10,1489	-54,9310
	18/08/2024 05:04:36	MT - MATUPÁ - Próx. BR-163	O veículo está bloqueado		Status	0	NÃO	-10,1489	-54,9310
	18/08/2024 05:02:36	MT - MATUPÁ - Próx. BR-163	O veículo está bloqueado		Status	0	NÃO	-10,1489	-54,9310

RELATÓRIO ANALÍTICO POR VEÍCULO






































Período: 14/08/2024 00:00:00 à 20/08/2024 23:59:59

Identificador: FYW4C38 LUIZ SC R 450 2021

Placa: FYW4C38

- Legenda:**
-  Mensagens enviadas do Veículo (Veículo -> Central)
 -  Mensagens enviadas do Veículo (Controle de Jornada Cliente)
 -  Mensagens enviadas da Central (Central -> Veículo)



Sentido:	Data e Hora:	Localização:	Mensagem:	Modo Emergência	Tipo Mensagem:	Vel. (Km/h)	Log ?	Latitude	Longitude
	18/08/2024 05:00:36	MT - MATUPÁ - Próx. BR-163	Parada do Veículo		Alerta de Software	0	NÃO	-10,1489	-54,9310
	18/08/2024 05:00:36	MT - MATUPÁ - Próx. BR-163	O veículo está bloqueado		Status	0	NÃO	-10,1489	-54,9310
	18/08/2024 04:58:36	MT - MATUPÁ - Próx. BR-163	O veículo está bloqueado		Status	0	NÃO	-10,1489	-54,9310
	18/08/2024 04:58:36	MT - MATUPÁ - Próx. BR-163	Parada do Veículo		Alerta de Software	0	NÃO	-10,1489	-54,9310
	18/08/2024 04:56:36	MT - MATUPÁ - Próx. BR-163	O veículo está bloqueado		Status	0	NÃO	-10,1489	-54,9310
	18/08/2024 04:54:36	MT - MATUPÁ - Próx. BR-163	O veículo está bloqueado		Status	0	NÃO	-10,1489	-54,9310
	18/08/2024 04:52:36	MT - MATUPÁ - Próx. BR-163	O veículo está bloqueado		Status	0	NÃO	-10,1489	-54,9310
	18/08/2024 04:50:36	MT - MATUPÁ - Próx. BR-163	Parada do Veículo		Alerta de Software	0	NÃO	-10,1489	-54,9310
	18/08/2024 04:50:36	MT - MATUPÁ - Próx. BR-163	O veículo está bloqueado		Status	0	NÃO	-10,1489	-54,9310
	18/08/2024 04:48:36	MT - MATUPÁ - Próx. BR-163	O veículo está bloqueado		Status	0	NÃO	-10,1489	-54,9310
	18/08/2024 04:48:36	MT - MATUPÁ - Próx. BR-163	Parada do Veículo		Alerta de Software	0	NÃO	-10,1489	-54,9310
	18/08/2024 04:46:36	MT - MATUPÁ - Próx. BR-163	O veículo está bloqueado		Status	0	NÃO	-10,1489	-54,9310
	18/08/2024 04:44:36	MT - MATUPÁ - Próx. BR-163	O veículo está bloqueado		Status	0	NÃO	-10,1489	-54,9310
	18/08/2024 04:42:36	MT - MATUPÁ - Próx. BR-163	O veículo está bloqueado		Status	0	NÃO	-10,1489	-54,9310
	18/08/2024 04:40:36	MT - MATUPÁ - Próx. BR-163	Parada do Veículo		Alerta de Software	0	NÃO	-10,1489	-54,9310
	18/08/2024 04:40:36	MT - MATUPÁ - Próx. BR-163	O veículo está bloqueado		Status	0	NÃO	-10,1489	-54,9310
	18/08/2024 04:38:36	MT - MATUPÁ - Próx. BR-163	O veículo está bloqueado		Status	0	NÃO	-10,1489	-54,9310
	18/08/2024 04:38:36	MT - MATUPÁ - Próx. BR-163	Parada do Veículo		Alerta de Software	0	NÃO	-10,1489	-54,9310
	18/08/2024 04:36:36	MT - MATUPÁ - Próx. BR-163	O veículo está bloqueado		Status	0	NÃO	-10,1489	-54,9310
	18/08/2024 04:34:36	MT - MATUPÁ - Próx. BR-163	O veículo está bloqueado		Status	0	NÃO	-10,1489	-54,9310
	18/08/2024 04:32:36	MT - MATUPÁ - Próx. BR-163	O veículo está bloqueado		Status	0	NÃO	-10,1489	-54,9310
	18/08/2024 04:30:36	MT - MATUPÁ - Próx. BR-163	Parada do Veículo		Alerta de Software	0	NÃO	-10,1489	-54,9310
	18/08/2024 04:30:36	MT - MATUPÁ - Próx. BR-163	O veículo está bloqueado		Status	0	NÃO	-10,1489	-54,9310
	18/08/2024 04:28:36	MT - MATUPÁ - Próx. BR-163	O veículo está bloqueado		Status	0	NÃO	-10,1489	-54,9310
	18/08/2024 04:28:36	MT - MATUPÁ - Próx. BR-163	Parada do Veículo		Alerta de Software	0	NÃO	-10,1489	-54,9310
	18/08/2024 04:26:36	MT - MATUPÁ - Próx. BR-163	O veículo está bloqueado		Status	0	NÃO	-10,1489	-54,9310
	18/08/2024 04:24:36	MT - MATUPÁ - Próx. BR-163	O veículo está bloqueado		Status	0	NÃO	-10,1489	-54,9310
	18/08/2024 04:22:36	MT - MATUPÁ - Próx. BR-163	O veículo está bloqueado		Status	0	NÃO	-10,1489	-54,9310
	18/08/2024 04:20:36	MT - MATUPÁ - Próx. BR-163	Parada do Veículo		Alerta de Software	0	NÃO	-10,1489	-54,9310
	18/08/2024 04:20:36	MT - MATUPÁ - Próx. BR-163	O veículo está bloqueado		Status	0	NÃO	-10,1489	-54,9310
	18/08/2024 04:18:36	MT - MATUPÁ - Próx. BR-163	O veículo está bloqueado		Status	0	NÃO	-10,1489	-54,9310
	18/08/2024 04:18:36	MT - MATUPÁ - Próx. BR-163	Parada do Veículo		Alerta de Software	0	NÃO	-10,1489	-54,9310
	18/08/2024 04:16:36	MT - MATUPÁ - Próx. BR-163	O veículo está bloqueado		Status	0	NÃO	-10,1489	-54,9310
	18/08/2024 04:14:36	MT - MATUPÁ - Próx. BR-163	O veículo está bloqueado		Status	0	NÃO	-10,1489	-54,9310
	18/08/2024 04:12:36	MT - MATUPÁ - Próx. BR-163	O veículo está bloqueado		Status	0	NÃO	-10,1489	-54,9310
	18/08/2024 04:10:36	MT - MATUPÁ - Próx. BR-163	Parada do Veículo		Alerta de Software	0	NÃO	-10,1489	-54,9310
	18/08/2024 04:10:36	MT - MATUPÁ - Próx. BR-163	O veículo está bloqueado		Status	0	NÃO	-10,1489	-54,9310

RELATÓRIO ANALÍTICO POR VEÍCULO






































Período: 14/08/2024 00:00:00 à 20/08/2024 23:59:59

Identificador: FYW4C38 LUIZ SC R 450 2021

Placa: FYW4C38

- Legenda:**
-  Mensagens enviadas do Veículo (Veículo -> Central)
 -  Mensagens enviadas do Veículo (Controle de Jornada Cliente)
 -  Mensagens enviadas da Central (Central -> Veículo)



Sentido:	Data e Hora:	Localização:	Mensagem:	Modo Emergência	Tipo Mensagem:	Vel. (Km/h)	Log ?	Latitude	Longitude
	18/08/2024 04:08:36	MT - MATUPÁ - Próx. BR-163	O veículo está bloqueado		Status	0	NÃO	-10,1489	-54,9310
	18/08/2024 04:08:36	MT - MATUPÁ - Próx. BR-163	Parada do Veículo		Alerta de Software	0	NÃO	-10,1489	-54,9310
	18/08/2024 04:06:36	MT - MATUPÁ - Próx. BR-163	O veículo está bloqueado		Status	0	NÃO	-10,1489	-54,9310
	18/08/2024 04:04:36	MT - MATUPÁ - Próx. BR-163	O veículo está bloqueado		Status	0	NÃO	-10,1489	-54,9310
	18/08/2024 04:02:36	MT - MATUPÁ - Próx. BR-163	O veículo está bloqueado		Status	0	NÃO	-10,1489	-54,9310
	18/08/2024 04:00:36	MT - MATUPÁ - Próx. BR-163	Parada do Veículo		Alerta de Software	0	NÃO	-10,1489	-54,9310
	18/08/2024 04:00:36	MT - MATUPÁ - Próx. BR-163	O veículo está bloqueado		Status	0	NÃO	-10,1489	-54,9310
	18/08/2024 03:58:36	MT - MATUPÁ - Próx. BR-163	O veículo está bloqueado		Status	0	NÃO	-10,1489	-54,9310
	18/08/2024 03:58:36	MT - MATUPÁ - Próx. BR-163	Parada do Veículo		Alerta de Software	0	NÃO	-10,1489	-54,9310
	18/08/2024 03:56:36	MT - MATUPÁ - Próx. BR-163	O veículo está bloqueado		Status	0	NÃO	-10,1489	-54,9310
	18/08/2024 03:54:36	MT - MATUPÁ - Próx. BR-163	O veículo está bloqueado		Status	0	NÃO	-10,1489	-54,9310
	18/08/2024 03:52:36	MT - MATUPÁ - Próx. BR-163	O veículo está bloqueado		Status	0	NÃO	-10,1489	-54,9310
	18/08/2024 03:50:36	MT - MATUPÁ - Próx. BR-163	Parada do Veículo		Alerta de Software	0	NÃO	-10,1489	-54,9310
	18/08/2024 03:50:36	MT - MATUPÁ - Próx. BR-163	O veículo está bloqueado		Status	0	NÃO	-10,1489	-54,9310
	18/08/2024 03:48:36	MT - MATUPÁ - Próx. BR-163	O veículo está bloqueado		Status	0	NÃO	-10,1489	-54,9310
	18/08/2024 03:48:36	MT - MATUPÁ - Próx. BR-163	Parada do Veículo		Alerta de Software	0	NÃO	-10,1489	-54,9310
	18/08/2024 03:46:36	MT - MATUPÁ - Próx. BR-163	O veículo está bloqueado		Status	0	NÃO	-10,1489	-54,9310
	18/08/2024 03:44:36	MT - MATUPÁ - Próx. BR-163	O veículo está bloqueado		Status	0	NÃO	-10,1489	-54,9310
	18/08/2024 03:42:36	MT - MATUPÁ - Próx. BR-163	O veículo está bloqueado		Status	0	NÃO	-10,1489	-54,9310
	18/08/2024 03:40:36	MT - MATUPÁ - Próx. BR-163	Parada do Veículo		Alerta de Software	0	NÃO	-10,1489	-54,9310
	18/08/2024 03:40:36	MT - MATUPÁ - Próx. BR-163	O veículo está bloqueado		Status	0	NÃO	-10,1489	-54,9310
	18/08/2024 03:38:36	MT - MATUPÁ - Próx. BR-163	O veículo está bloqueado		Status	0	NÃO	-10,1489	-54,9310
	18/08/2024 03:38:36	MT - MATUPÁ - Próx. BR-163	Parada do Veículo		Alerta de Software	0	NÃO	-10,1489	-54,9310
	18/08/2024 03:36:36	MT - MATUPÁ - Próx. BR-163	O veículo está bloqueado		Status	0	NÃO	-10,1489	-54,9310
	18/08/2024 03:34:36	MT - MATUPÁ - Próx. BR-163	O veículo está bloqueado		Status	0	NÃO	-10,1489	-54,9310
	18/08/2024 03:32:36	MT - MATUPÁ - Próx. BR-163	O veículo está bloqueado		Status	0	NÃO	-10,1489	-54,9310
	18/08/2024 03:30:36	MT - MATUPÁ - Próx. BR-163	Parada do Veículo		Alerta de Software	0	NÃO	-10,1489	-54,9310
	18/08/2024 03:30:36	MT - MATUPÁ - Próx. BR-163	O veículo está bloqueado		Status	0	NÃO	-10,1489	-54,9310
	18/08/2024 03:28:36	MT - MATUPÁ - Próx. BR-163	O veículo está bloqueado		Status	0	NÃO	-10,1489	-54,9310
	18/08/2024 03:28:36	MT - MATUPÁ - Próx. BR-163	Parada do Veículo		Alerta de Software	0	NÃO	-10,1489	-54,9310
	18/08/2024 03:26:36	MT - MATUPÁ - Próx. BR-163	O veículo está bloqueado		Status	0	NÃO	-10,1489	-54,9310
	18/08/2024 03:24:36	MT - MATUPÁ - Próx. BR-163	O veículo está bloqueado		Status	0	NÃO	-10,1489	-54,9310
	18/08/2024 03:22:36	MT - MATUPÁ - Próx. BR-163	O veículo está bloqueado		Status	0	NÃO	-10,1489	-54,9310
	18/08/2024 03:20:36	MT - MATUPÁ - Próx. BR-163	Parada do Veículo		Alerta de Software	0	NÃO	-10,1489	-54,9310
	18/08/2024 03:20:36	MT - MATUPÁ - Próx. BR-163	O veículo está bloqueado		Status	0	NÃO	-10,1489	-54,9310
	18/08/2024 03:18:36	MT - MATUPÁ - Próx. BR-163	O veículo está bloqueado		Status	0	NÃO	-10,1489	-54,9310
	18/08/2024 03:18:36	MT - MATUPÁ - Próx. BR-163	Parada do Veículo		Alerta de Software	0	NÃO	-10,1489	-54,9310

RELATÓRIO ANALÍTICO POR VEÍCULO






































Período: 14/08/2024 00:00:00 à 20/08/2024 23:59:59

Identificador: FYW4C38 LUIZ SC R 450 2021

Placa: FYW4C38

- Legenda:**
-  Mensagens enviadas do Veículo (Veículo -> Central)
 -  Mensagens enviadas do Veículo (Controle de Jornada Cliente)
 -  Mensagens enviadas da Central (Central -> Veículo)



Sentido:	Data e Hora:	Localização:	Mensagem:	Modo Emergência	Tipo Mensagem:	Vel. (Km/h)	Log ?	Latitude	Longitude
	18/08/2024 03:16:36	MT - MATUPÁ - Próx. BR-163	O veículo está bloqueado		Status	0	NÃO	-10,1489	-54,9310
	18/08/2024 03:14:36	MT - MATUPÁ - Próx. BR-163	O veículo está bloqueado		Status	0	NÃO	-10,1489	-54,9310
	18/08/2024 03:12:36	MT - MATUPÁ - Próx. BR-163	O veículo está bloqueado		Status	0	NÃO	-10,1489	-54,9310
	18/08/2024 03:10:36	MT - MATUPÁ - Próx. BR-163	Parada do Veículo		Alerta de Software	0	NÃO	-10,1489	-54,9310
	18/08/2024 03:10:36	MT - MATUPÁ - Próx. BR-163	O veículo está bloqueado		Status	0	NÃO	-10,1489	-54,9310
	18/08/2024 03:08:36	MT - MATUPÁ - Próx. BR-163	O veículo está bloqueado		Status	0	NÃO	-10,1489	-54,9310
	18/08/2024 03:08:36	MT - MATUPÁ - Próx. BR-163	Parada do Veículo		Alerta de Software	0	NÃO	-10,1489	-54,9310
	18/08/2024 03:06:36	MT - MATUPÁ - Próx. BR-163	O veículo está bloqueado		Status	0	NÃO	-10,1489	-54,9310
	18/08/2024 03:04:36	MT - MATUPÁ - Próx. BR-163	O veículo está bloqueado		Status	0	NÃO	-10,1489	-54,9310
	18/08/2024 03:02:36	MT - MATUPÁ - Próx. BR-163	O veículo está bloqueado		Status	0	NÃO	-10,1489	-54,9310
	18/08/2024 03:00:36	MT - MATUPÁ - Próx. BR-163	Parada do Veículo		Alerta de Software	0	NÃO	-10,1489	-54,9310
	18/08/2024 03:00:36	MT - MATUPÁ - Próx. BR-163	O veículo está bloqueado		Status	0	NÃO	-10,1489	-54,9310
	18/08/2024 02:58:36	MT - MATUPÁ - Próx. BR-163	O veículo está bloqueado		Status	0	NÃO	-10,1489	-54,9310
	18/08/2024 02:58:36	MT - MATUPÁ - Próx. BR-163	Parada do Veículo		Alerta de Software	0	NÃO	-10,1489	-54,9310
	18/08/2024 02:56:36	MT - MATUPÁ - Próx. BR-163	O veículo está bloqueado		Status	0	NÃO	-10,1489	-54,9310
	18/08/2024 02:54:36	MT - MATUPÁ - Próx. BR-163	O veículo está bloqueado		Status	0	NÃO	-10,1489	-54,9310
	18/08/2024 02:52:36	MT - MATUPÁ - Próx. BR-163	O veículo está bloqueado		Status	0	NÃO	-10,1489	-54,9310
	18/08/2024 02:50:36	MT - MATUPÁ - Próx. BR-163	Parada do Veículo		Alerta de Software	0	NÃO	-10,1489	-54,9310
	18/08/2024 02:50:36	MT - MATUPÁ - Próx. BR-163	O veículo está bloqueado		Status	0	NÃO	-10,1489	-54,9310
	18/08/2024 02:48:36	MT - MATUPÁ - Próx. BR-163	O veículo está bloqueado		Status	0	NÃO	-10,1489	-54,9310
	18/08/2024 02:48:36	MT - MATUPÁ - Próx. BR-163	Parada do Veículo		Alerta de Software	0	NÃO	-10,1489	-54,9310
	18/08/2024 02:46:36	MT - MATUPÁ - Próx. BR-163	O veículo está bloqueado		Status	0	NÃO	-10,1489	-54,9310
	18/08/2024 02:44:36	MT - MATUPÁ - Próx. BR-163	O veículo está bloqueado		Status	0	NÃO	-10,1489	-54,9310
	18/08/2024 02:42:36	MT - MATUPÁ - Próx. BR-163	O veículo está bloqueado		Status	0	NÃO	-10,1489	-54,9310
	18/08/2024 02:40:36	MT - MATUPÁ - Próx. BR-163	Parada do Veículo		Alerta de Software	0	NÃO	-10,1489	-54,9310
	18/08/2024 02:40:36	MT - MATUPÁ - Próx. BR-163	O veículo está bloqueado		Status	0	NÃO	-10,1489	-54,9310
	18/08/2024 02:38:36	MT - MATUPÁ - Próx. BR-163	O veículo está bloqueado		Status	0	NÃO	-10,1489	-54,9310
	18/08/2024 02:38:36	MT - MATUPÁ - Próx. BR-163	Parada do Veículo		Alerta de Software	0	NÃO	-10,1489	-54,9310
	18/08/2024 02:36:36	MT - MATUPÁ - Próx. BR-163	O veículo está bloqueado		Status	0	NÃO	-10,1489	-54,9310
	18/08/2024 02:34:36	MT - MATUPÁ - Próx. BR-163	O veículo está bloqueado		Status	0	NÃO	-10,1489	-54,9310
	18/08/2024 02:32:36	MT - MATUPÁ - Próx. BR-163	O veículo está bloqueado		Status	0	NÃO	-10,1489	-54,9310
	18/08/2024 02:30:36	MT - MATUPÁ - Próx. BR-163	Parada do Veículo		Alerta de Software	0	NÃO	-10,1489	-54,9310
	18/08/2024 02:30:36	MT - MATUPÁ - Próx. BR-163	O veículo está bloqueado		Status	0	NÃO	-10,1489	-54,9310
	18/08/2024 02:28:36	MT - MATUPÁ - Próx. BR-163	O veículo está bloqueado		Status	0	NÃO	-10,1489	-54,9310
	18/08/2024 02:28:36	MT - MATUPÁ - Próx. BR-163	Parada do Veículo		Alerta de Software	0	NÃO	-10,1489	-54,9310
	18/08/2024 02:26:36	MT - MATUPÁ - Próx. BR-163	O veículo está bloqueado		Status	0	NÃO	-10,1489	-54,9310
	18/08/2024 02:24:36	MT - MATUPÁ - Próx. BR-163	O veículo está bloqueado		Status	0	NÃO	-10,1489	-54,9310

RELATÓRIO ANALÍTICO POR VEÍCULO






































Período: 14/08/2024 00:00:00 à 20/08/2024 23:59:59

Identificador: FYW4C38 LUIZ SC R 450 2021

Placa: FYW4C38

- Legenda:**
-  Mensagens enviadas do Veículo (Veículo -> Central)
 -  Mensagens enviadas do Veículo (Controle de Jornada Cliente)
 -  Mensagens enviadas da Central (Central -> Veículo)



Sentido:	Data e Hora:	Localização:	Mensagem:	Modo Emergência	Tipo Mensagem:	Vel. (Km/h)	Log ?	Latitude	Longitude
	18/08/2024 02:22:36	MT - MATUPÁ - Próx. BR-163	O veículo está bloqueado		Status	0	NÃO	-10,1489	-54,9310
	18/08/2024 02:20:36	MT - MATUPÁ - Próx. BR-163	Parada do Veículo		Alerta de Software	0	NÃO	-10,1489	-54,9310
	18/08/2024 02:20:36	MT - MATUPÁ - Próx. BR-163	O veículo está bloqueado		Status	0	NÃO	-10,1489	-54,9310
	18/08/2024 02:18:36	MT - MATUPÁ - Próx. BR-163	O veículo está bloqueado		Status	0	NÃO	-10,1489	-54,9310
	18/08/2024 02:18:36	MT - MATUPÁ - Próx. BR-163	Parada do Veículo		Alerta de Software	0	NÃO	-10,1489	-54,9310
	18/08/2024 02:16:36	MT - MATUPÁ - Próx. BR-163	O veículo está bloqueado		Status	0	NÃO	-10,1489	-54,9310
	18/08/2024 02:14:36	MT - MATUPÁ - Próx. BR-163	O veículo está bloqueado		Status	0	NÃO	-10,1489	-54,9310
	18/08/2024 02:12:36	MT - MATUPÁ - Próx. BR-163	O veículo está bloqueado		Status	0	NÃO	-10,1489	-54,9310
	18/08/2024 02:12:36	MT - MATUPÁ - Próx. BR-163	Parada do Veículo		Alerta de Software	0	NÃO	-10,1489	-54,9310
	18/08/2024 02:10:36	MT - MATUPÁ - Próx. BR-163	Parada do Veículo		Alerta de Software	0	NÃO	-10,1489	-54,9310
	18/08/2024 02:10:36	MT - MATUPÁ - Próx. BR-163	O veículo está bloqueado		Status	0	NÃO	-10,1489	-54,9310
	18/08/2024 02:08:36	MT - MATUPÁ - Próx. BR-163	O veículo está bloqueado		Status	0	NÃO	-10,1489	-54,9310
	18/08/2024 02:08:36	MT - MATUPÁ - Próx. BR-163	Parada do Veículo		Alerta de Software	0	NÃO	-10,1489	-54,9310
	18/08/2024 02:06:36	MT - MATUPÁ - Próx. BR-163	O veículo está bloqueado		Status	0	NÃO	-10,1489	-54,9310
	18/08/2024 02:04:36	MT - MATUPÁ - Próx. BR-163	O veículo está bloqueado		Status	0	NÃO	-10,1489	-54,9310
	18/08/2024 02:02:36	MT - MATUPÁ - Próx. BR-163	O veículo está bloqueado		Status	0	NÃO	-10,1489	-54,9310
	18/08/2024 02:00:36	MT - MATUPÁ - Próx. BR-163	Parada do Veículo		Alerta de Software	0	NÃO	-10,1489	-54,9310
	18/08/2024 02:00:36	MT - MATUPÁ - Próx. BR-163	O veículo está bloqueado		Status	0	NÃO	-10,1489	-54,9310
	18/08/2024 01:58:36	MT - MATUPÁ - Próx. BR-163	O veículo está bloqueado		Status	0	NÃO	-10,1489	-54,9310
	18/08/2024 01:58:36	MT - MATUPÁ - Próx. BR-163	Parada do Veículo		Alerta de Software	0	NÃO	-10,1489	-54,9310
	18/08/2024 01:56:36	MT - MATUPÁ - Próx. BR-163	O veículo está bloqueado		Status	0	NÃO	-10,1489	-54,9310
	18/08/2024 01:54:36	MT - MATUPÁ - Próx. BR-163	O veículo está bloqueado		Status	0	NÃO	-10,1489	-54,9310
	18/08/2024 01:52:36	MT - MATUPÁ - Próx. BR-163	O veículo está bloqueado		Status	0	NÃO	-10,1489	-54,9310
	18/08/2024 01:50:36	MT - MATUPÁ - Próx. BR-163	Parada do Veículo		Alerta de Software	0	NÃO	-10,1489	-54,9310
	18/08/2024 01:50:36	MT - MATUPÁ - Próx. BR-163	O veículo está bloqueado		Status	0	NÃO	-10,1489	-54,9310
	18/08/2024 01:48:36	MT - MATUPÁ - Próx. BR-163	O veículo está bloqueado		Status	0	NÃO	-10,1489	-54,9310
	18/08/2024 01:48:36	MT - MATUPÁ - Próx. BR-163	Parada do Veículo		Alerta de Software	0	NÃO	-10,1489	-54,9310
	18/08/2024 01:46:36	MT - MATUPÁ - Próx. BR-163	O veículo está bloqueado		Status	0	NÃO	-10,1489	-54,9310
	18/08/2024 01:44:36	MT - MATUPÁ - Próx. BR-163	O veículo está bloqueado		Status	0	NÃO	-10,1489	-54,9310
	18/08/2024 01:42:36	MT - MATUPÁ - Próx. BR-163	O veículo está bloqueado		Status	0	NÃO	-10,1489	-54,9310
	18/08/2024 01:40:36	MT - MATUPÁ - Próx. BR-163	Parada do Veículo		Alerta de Software	0	NÃO	-10,1489	-54,9310
	18/08/2024 01:40:36	MT - MATUPÁ - Próx. BR-163	O veículo está bloqueado		Status	0	NÃO	-10,1489	-54,9310
	18/08/2024 01:38:36	MT - MATUPÁ - Próx. BR-163	O veículo está bloqueado		Status	0	NÃO	-10,1489	-54,9310
	18/08/2024 01:38:36	MT - MATUPÁ - Próx. BR-163	Parada do Veículo		Alerta de Software	0	NÃO	-10,1489	-54,9310
	18/08/2024 01:36:36	MT - MATUPÁ - Próx. BR-163	O veículo está bloqueado		Status	0	NÃO	-10,1489	-54,9310
	18/08/2024 01:34:36	MT - MATUPÁ - Próx. BR-163	O veículo está bloqueado		Status	0	NÃO	-10,1489	-54,9310
	18/08/2024 01:32:36	MT - MATUPÁ - Próx. BR-163	O veículo está bloqueado		Status	0	NÃO	-10,1489	-54,9310

RELATÓRIO ANALÍTICO POR VEÍCULO






































Período: 14/08/2024 00:00:00 à 20/08/2024 23:59:59

Identificador: FYW4C38 LUIZ SC R 450 2021

Placa: FYW4C38

- Legenda:**
-  Mensagens enviadas do Veículo (Veículo -> Central)
 -  Mensagens enviadas do Veículo (Controle de Jornada Cliente)
 -  Mensagens enviadas da Central (Central -> Veículo)



Sentido:	Data e Hora:	Localização:	Mensagem:	Modo Emergência	Tipo Mensagem:	Vel. (Km/h)	Log ?	Latitude	Longitude
	18/08/2024 01:30:36	MT - MATUPÁ - Próx. BR-163	Parada do Veículo		Alerta de Software	0	NÃO	-10,1489	-54,9310
	18/08/2024 01:30:36	MT - MATUPÁ - Próx. BR-163	O veículo está bloqueado		Status	0	NÃO	-10,1489	-54,9310
	18/08/2024 01:28:36	MT - MATUPÁ - Próx. BR-163	O veículo está bloqueado		Status	0	NÃO	-10,1489	-54,9310
	18/08/2024 01:28:36	MT - MATUPÁ - Próx. BR-163	Parada do Veículo		Alerta de Software	0	NÃO	-10,1489	-54,9310
	18/08/2024 01:26:36	MT - MATUPÁ - Próx. BR-163	O veículo está bloqueado		Status	0	NÃO	-10,1489	-54,9310
	18/08/2024 01:24:36	MT - MATUPÁ - Próx. BR-163	O veículo está bloqueado		Status	0	NÃO	-10,1489	-54,9310
	18/08/2024 01:22:36	MT - MATUPÁ - Próx. BR-163	O veículo está bloqueado		Status	0	NÃO	-10,1489	-54,9310
	18/08/2024 01:20:36	MT - MATUPÁ - Próx. BR-163	Parada do Veículo		Alerta de Software	0	NÃO	-10,1489	-54,9310
	18/08/2024 01:20:36	MT - MATUPÁ - Próx. BR-163	O veículo está bloqueado		Status	0	NÃO	-10,1489	-54,9310
	18/08/2024 01:18:36	MT - MATUPÁ - Próx. BR-163	O veículo está bloqueado		Status	0	NÃO	-10,1489	-54,9310
	18/08/2024 01:18:36	MT - MATUPÁ - Próx. BR-163	Parada do Veículo		Alerta de Software	0	NÃO	-10,1489	-54,9310
	18/08/2024 01:16:36	MT - MATUPÁ - Próx. BR-163	O veículo está bloqueado		Status	0	NÃO	-10,1489	-54,9310
	18/08/2024 01:14:36	MT - MATUPÁ - Próx. BR-163	O veículo está bloqueado		Status	0	NÃO	-10,1489	-54,9310
	18/08/2024 01:12:36	MT - MATUPÁ - Próx. BR-163	O veículo está bloqueado		Status	0	NÃO	-10,1489	-54,9310
	18/08/2024 01:10:36	MT - MATUPÁ - Próx. BR-163	Parada do Veículo		Alerta de Software	0	NÃO	-10,1489	-54,9310
	18/08/2024 01:10:36	MT - MATUPÁ - Próx. BR-163	O veículo está bloqueado		Status	0	NÃO	-10,1489	-54,9310
	18/08/2024 01:08:36	MT - MATUPÁ - Próx. BR-163	O veículo está bloqueado		Status	0	NÃO	-10,1489	-54,9310
	18/08/2024 01:08:36	MT - MATUPÁ - Próx. BR-163	Parada do Veículo		Alerta de Software	0	NÃO	-10,1489	-54,9310
	18/08/2024 01:06:36	MT - MATUPÁ - Próx. BR-163	O veículo está bloqueado		Status	0	NÃO	-10,1489	-54,9310
	18/08/2024 01:04:36	MT - MATUPÁ - Próx. BR-163	O veículo está bloqueado		Status	0	NÃO	-10,1489	-54,9310
	18/08/2024 01:02:36	MT - MATUPÁ - Próx. BR-163	O veículo está bloqueado		Status	0	NÃO	-10,1489	-54,9310
	18/08/2024 01:00:36	MT - MATUPÁ - Próx. BR-163	Parada do Veículo		Alerta de Software	0	NÃO	-10,1489	-54,9310
	18/08/2024 01:00:36	MT - MATUPÁ - Próx. BR-163	O veículo está bloqueado		Status	0	NÃO	-10,1489	-54,9310
	18/08/2024 00:58:36	MT - MATUPÁ - Próx. BR-163	O veículo está bloqueado		Status	0	NÃO	-10,1489	-54,9310
	18/08/2024 00:58:36	MT - MATUPÁ - Próx. BR-163	Parada do Veículo		Alerta de Software	0	NÃO	-10,1489	-54,9310
	18/08/2024 00:56:36	MT - MATUPÁ - Próx. BR-163	O veículo está bloqueado		Status	0	NÃO	-10,1489	-54,9310
	18/08/2024 00:54:36	MT - MATUPÁ - Próx. BR-163	O veículo está bloqueado		Status	0	NÃO	-10,1489	-54,9310
	18/08/2024 00:52:36	MT - MATUPÁ - Próx. BR-163	O veículo está bloqueado		Status	0	NÃO	-10,1489	-54,9310
	18/08/2024 00:50:36	MT - MATUPÁ - Próx. BR-163	Parada do Veículo		Alerta de Software	0	NÃO	-10,1489	-54,9310
	18/08/2024 00:50:36	MT - MATUPÁ - Próx. BR-163	O veículo está bloqueado		Status	0	NÃO	-10,1489	-54,9310
	18/08/2024 00:48:36	MT - MATUPÁ - Próx. BR-163	O veículo está bloqueado		Status	0	NÃO	-10,1489	-54,9310
	18/08/2024 00:48:36	MT - MATUPÁ - Próx. BR-163	Parada do Veículo		Alerta de Software	0	NÃO	-10,1489	-54,9310
	18/08/2024 00:46:36	MT - MATUPÁ - Próx. BR-163	O veículo está bloqueado		Status	0	NÃO	-10,1489	-54,9310
	18/08/2024 00:44:36	MT - MATUPÁ - Próx. BR-163	O veículo está bloqueado		Status	0	NÃO	-10,1489	-54,9310
	18/08/2024 00:42:36	MT - MATUPÁ - Próx. BR-163	O veículo está bloqueado		Status	0	NÃO	-10,1489	-54,9310
	18/08/2024 00:40:36	MT - MATUPÁ - Próx. BR-163	Parada do Veículo		Alerta de Software	0	NÃO	-10,1489	-54,9310
	18/08/2024 00:40:36	MT - MATUPÁ - Próx. BR-163	O veículo está bloqueado		Status	0	NÃO	-10,1489	-54,9310

RELATÓRIO ANALÍTICO POR VEÍCULO






































Período: 14/08/2024 00:00:00 à 20/08/2024 23:59:59

Identificador: FYW4C38 LUIZ SC R 450 2021

Placa: FYW4C38

- Legenda:**
-  Mensagens enviadas do Veículo (Veículo -> Central)
 -  Mensagens enviadas do Veículo (Controle de Jornada Cliente)
 -  Mensagens enviadas da Central (Central -> Veículo)



Sentido:	Data e Hora:	Localização:	Mensagem:	Modo Emergência	Tipo Mensagem:	Vel. (Km/h)	Log ?	Latitude	Longitude
	18/08/2024 00:38:36	MT - MATUPÁ - Próx. BR-163	O veículo está bloqueado		Status	0	NÃO	-10,1489	-54,9310
	18/08/2024 00:38:36	MT - MATUPÁ - Próx. BR-163	Parada do Veículo		Alerta de Software	0	NÃO	-10,1489	-54,9310
	18/08/2024 00:36:36	MT - MATUPÁ - Próx. BR-163	O veículo está bloqueado		Status	0	NÃO	-10,1489	-54,9310
	18/08/2024 00:34:36	MT - MATUPÁ - Próx. BR-163	O veículo está bloqueado		Status	0	NÃO	-10,1489	-54,9310
	18/08/2024 00:32:36	MT - MATUPÁ - Próx. BR-163	O veículo está bloqueado		Status	0	NÃO	-10,1489	-54,9310
	18/08/2024 00:30:36	MT - MATUPÁ - Próx. BR-163	Parada do Veículo		Alerta de Software	0	NÃO	-10,1489	-54,9310
	18/08/2024 00:30:36	MT - MATUPÁ - Próx. BR-163	O veículo está bloqueado		Status	0	NÃO	-10,1489	-54,9310
	18/08/2024 00:28:36	MT - MATUPÁ - Próx. BR-163	O veículo está bloqueado		Status	0	NÃO	-10,1489	-54,9310
	18/08/2024 00:28:36	MT - MATUPÁ - Próx. BR-163	Parada do Veículo		Alerta de Software	0	NÃO	-10,1489	-54,9310
	18/08/2024 00:26:36	MT - MATUPÁ - Próx. BR-163	O veículo está bloqueado		Status	0	NÃO	-10,1489	-54,9310
	18/08/2024 00:24:36	MT - MATUPÁ - Próx. BR-163	O veículo está bloqueado		Status	0	NÃO	-10,1489	-54,9310
	18/08/2024 00:22:36	MT - MATUPÁ - Próx. BR-163	O veículo está bloqueado		Status	0	NÃO	-10,1489	-54,9310
	18/08/2024 00:20:36	MT - MATUPÁ - Próx. BR-163	Parada do Veículo		Alerta de Software	0	NÃO	-10,1489	-54,9310
	18/08/2024 00:20:36	MT - MATUPÁ - Próx. BR-163	O veículo está bloqueado		Status	0	NÃO	-10,1489	-54,9310
	18/08/2024 00:18:36	MT - MATUPÁ - Próx. BR-163	O veículo está bloqueado		Status	0	NÃO	-10,1489	-54,9310
	18/08/2024 00:18:36	MT - MATUPÁ - Próx. BR-163	Parada do Veículo		Alerta de Software	0	NÃO	-10,1489	-54,9310
	18/08/2024 00:16:36	MT - MATUPÁ - Próx. BR-163	O veículo está bloqueado		Status	0	NÃO	-10,1489	-54,9310
	18/08/2024 00:14:36	MT - MATUPÁ - Próx. BR-163	O veículo está bloqueado		Status	0	NÃO	-10,1489	-54,9310
	18/08/2024 00:12:36	MT - MATUPÁ - Próx. BR-163	O veículo está bloqueado		Status	0	NÃO	-10,1489	-54,9310
	18/08/2024 00:10:36	MT - MATUPÁ - Próx. BR-163	Parada do Veículo		Alerta de Software	0	NÃO	-10,1489	-54,9310
	18/08/2024 00:10:36	MT - MATUPÁ - Próx. BR-163	O veículo está bloqueado		Status	0	NÃO	-10,1489	-54,9310
	18/08/2024 00:08:36	MT - MATUPÁ - Próx. BR-163	O veículo está bloqueado		Status	0	NÃO	-10,1489	-54,9310
	18/08/2024 00:08:36	MT - MATUPÁ - Próx. BR-163	Parada do Veículo		Alerta de Software	0	NÃO	-10,1489	-54,9310
	18/08/2024 00:06:36	MT - MATUPÁ - Próx. BR-163	O veículo está bloqueado		Status	0	NÃO	-10,1489	-54,9310
	18/08/2024 00:04:36	MT - MATUPÁ - Próx. BR-163	O veículo está bloqueado		Status	0	NÃO	-10,1489	-54,9310
	18/08/2024 00:02:36	MT - MATUPÁ - Próx. BR-163	O veículo está bloqueado		Status	0	NÃO	-10,1489	-54,9310
	18/08/2024 00:00:36	MT - MATUPÁ - Próx. BR-163	Parada do Veículo		Alerta de Software	0	NÃO	-10,1489	-54,9310
	18/08/2024 00:00:36	MT - MATUPÁ - Próx. BR-163	O veículo está bloqueado		Status	0	NÃO	-10,1489	-54,9310
	17/08/2024 23:58:36	MT - MATUPÁ - Próx. BR-163	O veículo está bloqueado		Status	0	NÃO	-10,1489	-54,9310
	17/08/2024 23:58:36	MT - MATUPÁ - Próx. BR-163	Parada do Veículo		Alerta de Software	0	NÃO	-10,1489	-54,9310
	17/08/2024 23:56:36	MT - MATUPÁ - Próx. BR-163	O veículo está bloqueado		Status	0	NÃO	-10,1489	-54,9310
	17/08/2024 23:54:36	MT - MATUPÁ - Próx. BR-163	O veículo está bloqueado		Status	0	NÃO	-10,1489	-54,9310
	17/08/2024 23:52:36	MT - MATUPÁ - Próx. BR-163	O veículo está bloqueado		Status	0	NÃO	-10,1489	-54,9310
	17/08/2024 23:50:36	MT - MATUPÁ - Próx. BR-163	Parada do Veículo		Alerta de Software	0	NÃO	-10,1489	-54,9310
	17/08/2024 23:50:36	MT - MATUPÁ - Próx. BR-163	O veículo está bloqueado		Status	0	NÃO	-10,1489	-54,9310
	17/08/2024 23:48:36	MT - MATUPÁ - Próx. BR-163	O veículo está bloqueado		Status	0	NÃO	-10,1489	-54,9310
	17/08/2024 23:48:36	MT - MATUPÁ - Próx. BR-163	Parada do Veículo		Alerta de Software	0	NÃO	-10,1489	-54,9310

RELATÓRIO ANALÍTICO POR VEÍCULO






































Período: 14/08/2024 00:00:00 à 20/08/2024 23:59:59

Identificador: FYW4C38 LUIZ SC R 450 2021

Placa: FYW4C38

- Legenda:**
-  Mensagens enviadas do Veículo (Veículo -> Central)
 -  Mensagens enviadas do Veículo (Controle de Jornada Cliente)
 -  Mensagens enviadas da Central (Central -> Veículo)



Sentido:	Data e Hora:	Localização:	Mensagem:	Modo Emergência	Tipo Mensagem:	Vel. (Km/h)	Log ?	Latitude	Longitude
	17/08/2024 23:46:36	MT - MATUPÁ - Próx. BR-163	O veículo está bloqueado		Status	0	NÃO	-10,1489	-54,9310
	17/08/2024 23:44:36	MT - MATUPÁ - Próx. BR-163	O veículo está bloqueado		Status	0	NÃO	-10,1489	-54,9310
	17/08/2024 23:42:36	MT - MATUPÁ - Próx. BR-163	O veículo está bloqueado		Status	0	NÃO	-10,1489	-54,9310
	17/08/2024 23:40:36	MT - MATUPÁ - Próx. BR-163	Parada do Veículo		Alerta de Software	0	NÃO	-10,1489	-54,9310
	17/08/2024 23:40:36	MT - MATUPÁ - Próx. BR-163	O veículo está bloqueado		Status	0	NÃO	-10,1489	-54,9310
	17/08/2024 23:38:35	MT - MATUPÁ - Próx. BR-163	O veículo está bloqueado		Status	0	NÃO	-10,1489	-54,9310
	17/08/2024 23:38:35	MT - MATUPÁ - Próx. BR-163	Parada do Veículo		Alerta de Software	0	NÃO	-10,1489	-54,9310
	17/08/2024 23:36:35	MT - MATUPÁ - Próx. BR-163	O veículo está bloqueado		Status	0	NÃO	-10,1489	-54,9310
	17/08/2024 23:34:35	MT - MATUPÁ - Próx. BR-163	O veículo está bloqueado		Status	0	NÃO	-10,1489	-54,9310
	17/08/2024 23:32:35	MT - MATUPÁ - Próx. BR-163	O veículo está bloqueado		Status	0	NÃO	-10,1489	-54,9310
	17/08/2024 23:30:35	MT - MATUPÁ - Próx. BR-163	Parada do Veículo		Alerta de Software	0	NÃO	-10,1489	-54,9310
	17/08/2024 23:30:35	MT - MATUPÁ - Próx. BR-163	O veículo está bloqueado		Status	0	NÃO	-10,1489	-54,9310
	17/08/2024 23:28:35	MT - MATUPÁ - Próx. BR-163	O veículo está bloqueado		Status	0	NÃO	-10,1489	-54,9310
	17/08/2024 23:28:35	MT - MATUPÁ - Próx. BR-163	Parada do Veículo		Alerta de Software	0	NÃO	-10,1489	-54,9310
	17/08/2024 23:26:35	MT - MATUPÁ - Próx. BR-163	O veículo está bloqueado		Status	0	NÃO	-10,1489	-54,9310
	17/08/2024 23:24:35	MT - MATUPÁ - Próx. BR-163	O veículo está bloqueado		Status	0	NÃO	-10,1489	-54,9310
	17/08/2024 23:22:35	MT - MATUPÁ - Próx. BR-163	O veículo está bloqueado		Status	0	NÃO	-10,1489	-54,9310
	17/08/2024 23:20:35	MT - MATUPÁ - Próx. BR-163	Parada do Veículo		Alerta de Software	0	NÃO	-10,1489	-54,9310
	17/08/2024 23:20:35	MT - MATUPÁ - Próx. BR-163	O veículo está bloqueado		Status	0	NÃO	-10,1489	-54,9310
	17/08/2024 23:18:35	MT - MATUPÁ - Próx. BR-163	O veículo está bloqueado		Status	0	NÃO	-10,1489	-54,9310
	17/08/2024 23:18:35	MT - MATUPÁ - Próx. BR-163	Parada do Veículo		Alerta de Software	0	NÃO	-10,1489	-54,9310
	17/08/2024 23:16:35	MT - MATUPÁ - Próx. BR-163	O veículo está bloqueado		Status	0	NÃO	-10,1489	-54,9310
	17/08/2024 23:14:35	MT - MATUPÁ - Próx. BR-163	O veículo está bloqueado		Status	0	NÃO	-10,1489	-54,9310
	17/08/2024 23:12:35	MT - MATUPÁ - Próx. BR-163	O veículo está bloqueado		Status	0	NÃO	-10,1489	-54,9310
	17/08/2024 23:10:35	MT - MATUPÁ - Próx. BR-163	O veículo está bloqueado		Status	0	NÃO	-10,1489	-54,9310
	17/08/2024 23:10:35	MT - MATUPÁ - Próx. BR-163	Parada do Veículo		Alerta de Software	0	NÃO	-10,1489	-54,9310
	17/08/2024 23:09:52	MT - MATUPÁ - Próx. BR-163	Ignição desligada		Evento	0	NÃO	-10,1489	-54,9310
	17/08/2024 23:09:52	MT - MATUPÁ - Próx. BR-163	O veículo está bloqueado		Status	0	NÃO	-10,1489	-54,9310
	17/08/2024 23:09:27	MT - MATUPÁ - Próx. BR-163	O veículo está bloqueado		Status	0	NÃO	-10,1489	-54,9310
	17/08/2024 23:09:27	MT - MATUPÁ - Próx. BR-163	Ignição ligada		Evento	0	NÃO	-10,1489	-54,9310
	17/08/2024 23:09:27	MT - MATUPÁ - Próx. BR-163	Parada do Veículo		Alerta de Software	0	NÃO	-10,1489	-54,9310
	17/08/2024 23:09:09	MT - MATUPÁ - Próx. BR-163	Ignição desligada		Evento	0	NÃO	-10,1489	-54,9310
	17/08/2024 23:09:09	MT - MATUPÁ - Próx. BR-163	O veículo está bloqueado		Status	0	NÃO	-10,1489	-54,9310
	17/08/2024 23:08:50	MT - MATUPÁ - Próx. BR-163	O veículo está bloqueado		Status	0	NÃO	-10,1489	-54,9310
	17/08/2024 23:08:50	MT - MATUPÁ - Próx. BR-163	Ignição ligada		Evento	0	NÃO	-10,1489	-54,9310
	17/08/2024 23:08:35	MT - MATUPÁ - Próx. BR-163	O veículo está bloqueado		Status	0	NÃO	-10,1489	-54,9310
	17/08/2024 23:06:35	MT - MATUPÁ - Próx. BR-163	O veículo está bloqueado		Status	0	NÃO	-10,1489	-54,9310

RELATÓRIO ANALÍTICO POR VEÍCULO






































Período: 14/08/2024 00:00:00 à 20/08/2024 23:59:59

Identificador: FYW4C38 LUIZ SC R 450 2021

Placa: FYW4C38

- Legenda:**
-  Mensagens enviadas do Veículo (Veículo -> Central)
 -  Mensagens enviadas do Veículo (Controle de Jornada Cliente)
 -  Mensagens enviadas da Central (Central -> Veículo)



Sentido:	Data e Hora:	Localização:	Mensagem:	Modo Emergência	Tipo Mensagem:	Vel. (Km/h)	Log ?	Latitude	Longitude
	17/08/2024 23:05:37	MT - MATUPÁ - Próx. BR-163	Ignição desligada		Evento	0	NÃO	-10,1489	-54,9310
	17/08/2024 23:05:37	MT - MATUPÁ - Próx. BR-163	O veículo está bloqueado		Status	0	NÃO	-10,1489	-54,9310
	17/08/2024 23:05:12	MT - MATUPÁ - Próx. BR-163	O veículo está bloqueado		Status	0	NÃO	-10,1489	-54,9310
	17/08/2024 23:05:12	MT - MATUPÁ - Próx. BR-163	Ignição ligada		Evento	0	NÃO	-10,1489	-54,9310
	17/08/2024 23:04:35	MT - MATUPÁ - Próx. BR-163	O veículo está bloqueado		Status	0	NÃO	-10,1489	-54,9310
	17/08/2024 23:02:35	MT - MATUPÁ - Próx. BR-163	O veículo está bloqueado		Status	0	NÃO	-10,1489	-54,9310
	17/08/2024 23:00:35	MT - MATUPÁ - Próx. BR-163	Porta do Motorista aberta		Status	0	NÃO	-10,1489	-54,9310
	17/08/2024 23:00:35	MT - MATUPÁ - Próx. BR-163	O veículo está bloqueado		Status	0	NÃO	-10,1489	-54,9310
	17/08/2024 23:00:35	MT - MATUPÁ - Próx. BR-163	Porta do Carona aberta		Evento	0	NÃO	-10,1489	-54,9310
	17/08/2024 23:00:35	MT - MATUPÁ - Próx. BR-163	Parada do Veículo		Alerta de Software	0	NÃO	-10,1489	-54,9310
	17/08/2024 22:59:51	MT - MATUPÁ - Próx. BR-163	Porta do Motorista aberta		Status	0	NÃO	-10,1489	-54,9310
	17/08/2024 22:59:51	MT - MATUPÁ - Próx. BR-163	O veículo está bloqueado		Status	0	NÃO	-10,1489	-54,9310
	17/08/2024 22:57:51	MT - MATUPÁ - Próx. BR-163	Porta do Motorista aberta		Evento	0	NÃO	-10,1489	-54,9310
	17/08/2024 22:57:51	MT - MATUPÁ - Próx. BR-163	O veículo está bloqueado		Status	0	NÃO	-10,1489	-54,9310
	17/08/2024 22:57:51	MT - MATUPÁ - Próx. BR-163	Parada do Veículo		Alerta de Software	0	NÃO	-10,1489	-54,9310
	17/08/2024 22:57:38	MT - MATUPÁ - Próx. BR-163	O veículo está bloqueado		Status	0	NÃO	-10,1489	-54,9310
	17/08/2024 22:55:38	MT - MATUPÁ - Próx. BR-163	O veículo está bloqueado		Status	0	NÃO	-10,1489	-54,9310
	17/08/2024 22:53:38	MT - MATUPÁ - Próx. BR-163	O veículo está bloqueado		Status	0	NÃO	-10,1489	-54,9310
	17/08/2024 22:51:38	MT - MATUPÁ - Próx. BR-163	O veículo está bloqueado		Status	0	NÃO	-10,1489	-54,9310
	17/08/2024 22:49:38	MT - MATUPÁ - Próx. BR-163	Parada do Veículo		Alerta de Software	0	NÃO	-10,1488	-54,9310
	17/08/2024 22:49:38	MT - MATUPÁ - Próx. BR-163	O veículo está bloqueado		Status	0	NÃO	-10,1488	-54,9310
	17/08/2024 22:47:38	MT - MATUPÁ - Próx. BR-163	O veículo está bloqueado		Status	0	NÃO	-10,1488	-54,9310
	17/08/2024 22:47:38	MT - MATUPÁ - Próx. BR-163	Parada do Veículo		Alerta de Software	0	NÃO	-10,1488	-54,9310
	17/08/2024 22:45:38	MT - MATUPÁ - Próx. BR-163	O veículo está bloqueado		Status	0	NÃO	-10,1489	-54,9310
	17/08/2024 22:43:38	MT - MATUPÁ - Próx. BR-163	O veículo está bloqueado		Status	0	NÃO	-10,1489	-54,9310
	17/08/2024 22:41:38	MT - MATUPÁ - Próx. BR-163	O veículo está bloqueado		Status	0	NÃO	-10,1489	-54,9310
	17/08/2024 22:39:38	MT - MATUPÁ - Próx. BR-163	O veículo está bloqueado		Status	0	NÃO	-10,1489	-54,9310
	17/08/2024 22:39:38	MT - MATUPÁ - Próx. BR-163	Parada do Veículo		Alerta de Software	0	NÃO	-10,1489	-54,9310
	17/08/2024 22:37:56	MT - MATUPÁ - Próx. BR-163	Parada do Veículo		Alerta de Software	0	NÃO	-10,1489	-54,9310
	17/08/2024 22:37:56	MT - MATUPÁ - Próx. BR-163	Porta do Carona aberta		Status	0	NÃO	-10,1489	-54,9310
	17/08/2024 22:37:56	MT - MATUPÁ - Próx. BR-163	Ignição desligada		Evento	0	NÃO	-10,1489	-54,9310
	17/08/2024 22:37:56	MT - MATUPÁ - Próx. BR-163	Porta do Motorista aberta		Status	0	NÃO	-10,1489	-54,9310
	17/08/2024 22:37:56	MT - MATUPÁ - Próx. BR-163	O veículo está bloqueado		Status	0	NÃO	-10,1489	-54,9310
	17/08/2024 22:37:38	MT - MATUPÁ - Próx. BR-163	Porta do Motorista aberta		Status	0	NÃO	-10,1489	-54,9310
	17/08/2024 22:37:38	MT - MATUPÁ - Próx. BR-163	O veículo está bloqueado		Status	0	NÃO	-10,1489	-54,9310
	17/08/2024 22:37:38	MT - MATUPÁ - Próx. BR-163	Porta do Carona aberta		Status	0	NÃO	-10,1489	-54,9310
	17/08/2024 22:37:38	MT - MATUPÁ - Próx. BR-163	Ignição ligada		Status	0	NÃO	-10,1489	-54,9310

RELATÓRIO ANALÍTICO POR VEÍCULO






















Período: 14/08/2024 00:00:00 à 20/08/2024 23:59:59

Identificador: FYW4C38 LUIZ SC R 450 2021

Placa: FYW4C38

- Legenda:**
-  Mensagens enviadas do Veículo (Veículo -> Central)
 -  Mensagens enviadas do Veículo (Controle de Jornada Cliente)
 -  Mensagens enviadas da Central (Central -> Veículo)






Sentido:	Data e Hora:	Localização:	Mensagem:	Modo Emergência	Tipo Mensagem:	Vel. (Km/h)	Log ?	Latitude	Longitude
	17/08/2024 22:37:37	MT - MATUPÁ - Próx. BR-163	Porta do Carona aberta		Status	0	NÃO	-10,1489	-54,9310
	17/08/2024 22:37:37	MT - MATUPÁ - Próx. BR-163	Ignição ligada		Evento	0	NÃO	-10,1489	-54,9310
	17/08/2024 22:37:37	MT - MATUPÁ - Próx. BR-163	Porta do Motorista aberta		Status	0	NÃO	-10,1489	-54,9310
	17/08/2024 22:37:37	MT - MATUPÁ - Próx. BR-163	O veículo está bloqueado		Status	0	NÃO	-10,1489	-54,9310
	17/08/2024 22:35:38	MT - MATUPÁ - Próx. BR-163	O veículo está bloqueado		Status	0	NÃO	-10,1489	-54,9310
	17/08/2024 22:35:38	MT - MATUPÁ - Próx. BR-163	Porta do Motorista aberta		Status	0	NÃO	-10,1489	-54,9310
	17/08/2024 22:35:38	MT - MATUPÁ - Próx. BR-163	Porta do Carona aberta		Status	0	NÃO	-10,1489	-54,9310
	17/08/2024 22:33:38	MT - MATUPÁ - Próx. BR-163	Porta do Carona aberta		Status	0	NÃO	-10,1489	-54,9310
	17/08/2024 22:33:38	MT - MATUPÁ - Próx. BR-163	Porta do Motorista aberta		Status	0	NÃO	-10,1489	-54,9310
	17/08/2024 22:33:38	MT - MATUPÁ - Próx. BR-163	O veículo está bloqueado		Status	0	NÃO	-10,1489	-54,9310
	17/08/2024 22:31:38	MT - MATUPÁ - Próx. BR-163	O veículo está bloqueado		Status	0	NÃO	-10,1489	-54,9310
	17/08/2024 22:31:38	MT - MATUPÁ - Próx. BR-163	Porta do Motorista aberta		Status	0	NÃO	-10,1489	-54,9310
	17/08/2024 22:31:38	MT - MATUPÁ - Próx. BR-163	Porta do Carona aberta		Status	0	NÃO	-10,1489	-54,9310
	17/08/2024 22:29:38	MT - MATUPÁ - Próx. BR-163	Parada do Veículo		Alerta de Software	0	NÃO	-10,1489	-54,9310
	17/08/2024 22:29:38	MT - MATUPÁ - Próx. BR-163	Porta do Carona aberta		Status	0	NÃO	-10,1489	-54,9310
	17/08/2024 22:29:38	MT - MATUPÁ - Próx. BR-163	Porta do Motorista aberta		Status	0	NÃO	-10,1489	-54,9310
	17/08/2024 22:29:38	MT - MATUPÁ - Próx. BR-163	O veículo está bloqueado		Status	0	NÃO	-10,1489	-54,9310
	17/08/2024 22:27:39	MT - MATUPÁ - Próx. BR-163	Porta do Motorista aberta		Evento	0	NÃO	-10,1489	-54,9310
	17/08/2024 22:27:39	MT - MATUPÁ - Próx. BR-163	O veículo está bloqueado		Status	0	NÃO	-10,1489	-54,9310
	17/08/2024 22:27:39	MT - MATUPÁ - Próx. BR-163	Porta do Carona aberta		Status	0	NÃO	-10,1489	-54,9310
	17/08/2024 22:27:39	MT - MATUPÁ - Próx. BR-163	Parada do Veículo		Alerta de Software	0	NÃO	-10,1489	-54,9310
	17/08/2024 22:27:03	MT - MATUPÁ - Próx. BR-163	Porta do Carona aberta		Status	0	NÃO	-10,1489	-54,9310
	17/08/2024 22:27:03	MT - MATUPÁ - Próx. BR-163	O veículo está bloqueado		Status	0	NÃO	-10,1489	-54,9310
	17/08/2024 22:25:03	MT - MATUPÁ - Próx. BR-163	O veículo está bloqueado		Status	0	NÃO	-10,1489	-54,9310
	17/08/2024 22:25:03	MT - MATUPÁ - Próx. BR-163	Porta do Carona aberta		Status	0	NÃO	-10,1489	-54,9310
	17/08/2024 22:23:03	MT - MATUPÁ - Próx. BR-163	Porta do Carona aberta		Status	0	NÃO	-10,1489	-54,9310
	17/08/2024 22:23:03	MT - MATUPÁ - Próx. BR-163	O veículo está bloqueado		Status	0	NÃO	-10,1489	-54,9310
	17/08/2024 22:23:03	MT - MATUPÁ - Próx. BR-163	Parada do Veículo		Alerta de Software	0	NÃO	-10,1489	-54,9310
	17/08/2024 22:21:03	MT - MATUPÁ - Próx. BR-163	O veículo está bloqueado		Status	0	NÃO	-10,1489	-54,9310
	17/08/2024 22:21:03	MT - MATUPÁ - Próx. BR-163	Porta do Carona aberta		Status	0	NÃO	-10,1489	-54,9310
	17/08/2024 22:19:03	MT - MATUPÁ - Próx. BR-163	Porta do Carona aberta		Status	0	NÃO	-10,1489	-54,9310
	17/08/2024 22:19:03	MT - MATUPÁ - Próx. BR-163	O veículo está bloqueado		Status	0	NÃO	-10,1489	-54,9310
	17/08/2024 22:19:03	MT - MATUPÁ - Próx. BR-163	Parada do Veículo		Alerta de Software	0	NÃO	-10,1489	-54,9310
	17/08/2024 22:17:04	MT - MATUPÁ - Próx. BR-163	Porta do Motorista aberta		Status	0	NÃO	-10,1489	-54,9310
	17/08/2024 22:17:04	MT - MATUPÁ - Próx. BR-163	O veículo está bloqueado		Status	0	NÃO	-10,1489	-54,9310
	17/08/2024 22:17:04	MT - MATUPÁ - Próx. BR-163	Porta do Carona aberta		Evento	0	NÃO	-10,1489	-54,9310
	17/08/2024 22:15:31	MT - MATUPÁ - Próx. BR-163	Porta do Motorista aberta		Status	0	NÃO	-10,1489	-54,9310

RELATÓRIO ANALÍTICO POR VEÍCULO






































Período: 14/08/2024 00:00:00 à 20/08/2024 23:59:59

Identificador: FYW4C38 LUIZ SC R 450 2021

Placa: FYW4C38

- Legenda:**
-  Mensagens enviadas do Veículo (Veículo -> Central)
 -  Mensagens enviadas do Veículo (Controle de Jornada Cliente)
 -  Mensagens enviadas da Central (Central -> Veículo)



Sentido:	Data e Hora:	Localização:	Mensagem:	Modo Emergência	Tipo Mensagem:	Vel. (Km/h)	Log ?	Latitude	Longitude
	17/08/2024 22:15:31	MT - MATUPÁ - Próx. BR-163	O veículo está bloqueado		Status	0	NÃO	-10,1489	-54,9310
	17/08/2024 22:13:31	MT - MATUPÁ - Próx. BR-163	Porta do Motorista aberta		Status	0	NÃO	-10,1489	-54,9310
	17/08/2024 22:13:31	MT - MATUPÁ - Próx. BR-163	O veículo está bloqueado		Status	0	NÃO	-10,1489	-54,9310
	17/08/2024 22:13:31	MT - MATUPÁ - Próx. BR-163	Porta do Carona aberta		Evento	0	NÃO	-10,1489	-54,9310
	17/08/2024 22:13:31	MT - MATUPÁ - Próx. BR-163	Parada do Veículo		Alerta de Software	0	NÃO	-10,1489	-54,9310
	17/08/2024 22:12:44	MT - MATUPÁ - Próx. BR-163	Porta do Motorista aberta		Status	0	NÃO	-10,1489	-54,9310
	17/08/2024 22:12:44	MT - MATUPÁ - Próx. BR-163	O veículo está bloqueado		Status	0	NÃO	-10,1489	-54,9310
	17/08/2024 22:10:44	MT - MATUPÁ - Próx. BR-163	Parada do Veículo		Alerta de Software	0	NÃO	-10,1489	-54,9310
	17/08/2024 22:10:44	MT - MATUPÁ - Próx. BR-163	O veículo está bloqueado		Status	0	NÃO	-10,1489	-54,9310
	17/08/2024 22:10:44	MT - MATUPÁ - Próx. BR-163	Porta do Motorista aberta		Status	0	NÃO	-10,1489	-54,9310
	17/08/2024 22:08:44	MT - MATUPÁ - Próx. BR-163	O veículo está bloqueado		Status	0	NÃO	-10,1489	-54,9310
	17/08/2024 22:08:44	MT - MATUPÁ - Próx. BR-163	Porta do Motorista aberta		Status	0	NÃO	-10,1489	-54,9310
	17/08/2024 22:08:44	MT - MATUPÁ - Próx. BR-163	Parada do Veículo		Alerta de Software	0	NÃO	-10,1489	-54,9310
	17/08/2024 22:06:44	MT - MATUPÁ - Próx. BR-163	Porta do Motorista aberta		Status	0	NÃO	-10,1489	-54,9310
	17/08/2024 22:06:44	MT - MATUPÁ - Próx. BR-163	O veículo está bloqueado		Status	0	NÃO	-10,1489	-54,9310
	17/08/2024 22:04:44	MT - MATUPÁ - Próx. BR-163	O veículo está bloqueado		Status	0	NÃO	-10,1489	-54,9310
	17/08/2024 22:04:44	MT - MATUPÁ - Próx. BR-163	Porta do Motorista aberta		Status	0	NÃO	-10,1489	-54,9310
	17/08/2024 22:02:44	MT - MATUPÁ - Próx. BR-163	O veículo está bloqueado		Status	0	NÃO	-10,1489	-54,9310
	17/08/2024 22:02:44	MT - MATUPÁ - Próx. BR-163	Porta do Motorista aberta		Status	0	NÃO	-10,1489	-54,9310
	17/08/2024 22:00:44	MT - MATUPÁ - Próx. BR-163	Parada do Veículo		Alerta de Software	0	NÃO	-10,1489	-54,9310
	17/08/2024 22:00:44	MT - MATUPÁ - Próx. BR-163	O veículo está bloqueado		Status	0	NÃO	-10,1489	-54,9310
	17/08/2024 22:00:44	MT - MATUPÁ - Próx. BR-163	Porta do Motorista aberta		Status	0	NÃO	-10,1489	-54,9310
	17/08/2024 21:58:44	MT - MATUPÁ - Próx. BR-163	Porta do Carona aberta		Status	0	NÃO	-10,1489	-54,9310
	17/08/2024 21:58:44	MT - MATUPÁ - Próx. BR-163	Porta do Motorista aberta		Evento	0	NÃO	-10,1489	-54,9310
	17/08/2024 21:58:44	MT - MATUPÁ - Próx. BR-163	O veículo está bloqueado		Status	0	NÃO	-10,1489	-54,9310
	17/08/2024 21:58:44	MT - MATUPÁ - Próx. BR-163	Parada do Veículo		Alerta de Software	0	NÃO	-10,1489	-54,9310
	17/08/2024 21:58:19	MT - MATUPÁ - Próx. BR-163	O veículo está bloqueado		Status	0	NÃO	-10,1489	-54,9310
	17/08/2024 21:58:19	MT - MATUPÁ - Próx. BR-163	Porta do Carona aberta		Status	0	NÃO	-10,1489	-54,9310
	17/08/2024 21:56:19	MT - MATUPÁ - Próx. BR-163	Porta do Carona aberta		Status	0	NÃO	-10,1489	-54,9310
	17/08/2024 21:56:19	MT - MATUPÁ - Próx. BR-163	O veículo está bloqueado		Status	0	NÃO	-10,1489	-54,9310
	17/08/2024 21:54:19	MT - MATUPÁ - Próx. BR-163	O veículo está bloqueado		Status	0	NÃO	-10,1489	-54,9310
	17/08/2024 21:54:19	MT - MATUPÁ - Próx. BR-163	Porta do Carona aberta		Status	0	NÃO	-10,1489	-54,9310
	17/08/2024 21:52:19	MT - MATUPÁ - Próx. BR-163	Porta do Carona aberta		Status	0	NÃO	-10,1489	-54,9311
	17/08/2024 21:52:19	MT - MATUPÁ - Próx. BR-163	O veículo está bloqueado		Status	0	NÃO	-10,1489	-54,9311
	17/08/2024 21:50:19	MT - MATUPÁ - Próx. BR-163	Parada do Veículo		Alerta de Software	0	NÃO	-10,1489	-54,9311
	17/08/2024 21:50:19	MT - MATUPÁ - Próx. BR-163	O veículo está bloqueado		Status	0	NÃO	-10,1489	-54,9311
	17/08/2024 21:50:19	MT - MATUPÁ - Próx. BR-163	Porta do Carona aberta		Status	0	NÃO	-10,1489	-54,9311

RELATÓRIO ANALÍTICO POR VEÍCULO






































Período: 14/08/2024 00:00:00 à 20/08/2024 23:59:59

Identificador: FYW4C38 LUIZ SC R 450 2021

Placa: FYW4C38

- Legenda:**
-  Mensagens enviadas do Veículo (Veículo -> Central)
 -  Mensagens enviadas do Veículo (Controle de Jornada Cliente)
 -  Mensagens enviadas da Central (Central -> Veículo)



Sentido:	Data e Hora:	Localização:	Mensagem:	Modo Emergência	Tipo Mensagem:	Vel. (Km/h)	Log ?	Latitude	Longitude
	17/08/2024 21:48:19	MT - MATUPÁ - Próx. BR-163	Porta do Carona aberta		Status	0	NÃO	-10,1489	-54,9311
	17/08/2024 21:48:19	MT - MATUPÁ - Próx. BR-163	O veículo está bloqueado		Status	0	NÃO	-10,1489	-54,9311
	17/08/2024 21:48:19	MT - MATUPÁ - Próx. BR-163	Parada do Veículo		Alerta de Software	0	NÃO	-10,1489	-54,9311
	17/08/2024 21:46:19	MT - MATUPÁ - Próx. BR-163	O veículo está bloqueado		Status	0	NÃO	-10,1489	-54,9311
	17/08/2024 21:46:19	MT - MATUPÁ - Próx. BR-163	Porta do Carona aberta		Status	0	NÃO	-10,1489	-54,9311
	17/08/2024 21:44:19	MT - MATUPÁ - Próx. BR-163	Porta do Carona aberta		Status	0	NÃO	-10,1489	-54,9311
	17/08/2024 21:44:19	MT - MATUPÁ - Próx. BR-163	O veículo está bloqueado		Status	0	NÃO	-10,1489	-54,9311
	17/08/2024 21:42:19	MT - MATUPÁ - Próx. BR-163	O veículo está bloqueado		Status	0	NÃO	-10,1489	-54,9310
	17/08/2024 21:42:19	MT - MATUPÁ - Próx. BR-163	Porta do Carona aberta		Status	0	NÃO	-10,1489	-54,9310
	17/08/2024 21:40:19	MT - MATUPÁ - Próx. BR-163	Parada do Veículo		Alerta de Software	0	NÃO	-10,1489	-54,9310
	17/08/2024 21:40:19	MT - MATUPÁ - Próx. BR-163	Porta do Carona aberta		Status	0	NÃO	-10,1489	-54,9310
	17/08/2024 21:40:19	MT - MATUPÁ - Próx. BR-163	O veículo está bloqueado		Status	0	NÃO	-10,1489	-54,9310
	17/08/2024 21:38:19	MT - MATUPÁ - Próx. BR-163	O veículo está bloqueado		Status	0	NÃO	-10,1489	-54,9310
	17/08/2024 21:38:19	MT - MATUPÁ - Próx. BR-163	Porta do Carona aberta		Status	0	NÃO	-10,1489	-54,9310
	17/08/2024 21:38:19	MT - MATUPÁ - Próx. BR-163	Parada do Veículo		Alerta de Software	0	NÃO	-10,1489	-54,9310
	17/08/2024 21:36:19	MT - MATUPÁ - Próx. BR-163	Porta do Carona aberta		Status	0	NÃO	-10,1489	-54,9310
	17/08/2024 21:36:19	MT - MATUPÁ - Próx. BR-163	O veículo está bloqueado		Status	0	NÃO	-10,1489	-54,9310
	17/08/2024 21:34:19	MT - MATUPÁ - Próx. BR-163	O veículo está bloqueado		Status	0	NÃO	-10,1489	-54,9310
	17/08/2024 21:34:19	MT - MATUPÁ - Próx. BR-163	Porta do Carona aberta		Status	0	NÃO	-10,1489	-54,9310
	17/08/2024 21:32:19	MT - MATUPÁ - Próx. BR-163	Porta do Carona aberta		Status	0	NÃO	-10,1489	-54,9310
	17/08/2024 21:32:19	MT - MATUPÁ - Próx. BR-163	O veículo está bloqueado		Status	0	NÃO	-10,1489	-54,9310
	17/08/2024 21:30:19	MT - MATUPÁ - Próx. BR-163	Parada do Veículo		Alerta de Software	0	NÃO	-10,1489	-54,9310
	17/08/2024 21:30:19	MT - MATUPÁ - Próx. BR-163	O veículo está bloqueado		Status	0	NÃO	-10,1489	-54,9310
	17/08/2024 21:30:19	MT - MATUPÁ - Próx. BR-163	Porta do Carona aberta		Status	0	NÃO	-10,1489	-54,9310
	17/08/2024 21:28:19	MT - MATUPÁ - Próx. BR-163	Porta do Carona aberta		Status	0	NÃO	-10,1489	-54,9310
	17/08/2024 21:28:19	MT - MATUPÁ - Próx. BR-163	O veículo está bloqueado		Status	0	NÃO	-10,1489	-54,9310
	17/08/2024 21:28:19	MT - MATUPÁ - Próx. BR-163	Parada do Veículo		Alerta de Software	0	NÃO	-10,1489	-54,9310
	17/08/2024 21:26:19	MT - MATUPÁ - Próx. BR-163	O veículo está bloqueado		Status	0	NÃO	-10,1489	-54,9310
	17/08/2024 21:26:19	MT - MATUPÁ - Próx. BR-163	Porta do Carona aberta		Status	0	NÃO	-10,1489	-54,9310
	17/08/2024 21:24:19	MT - MATUPÁ - Próx. BR-163	Porta do Carona aberta		Status	0	NÃO	-10,1489	-54,9310
	17/08/2024 21:24:19	MT - MATUPÁ - Próx. BR-163	O veículo está bloqueado		Status	0	NÃO	-10,1489	-54,9310
	17/08/2024 21:22:19	MT - MATUPÁ - Próx. BR-163	O veículo está bloqueado		Status	0	NÃO	-10,1489	-54,9310
	17/08/2024 21:22:19	MT - MATUPÁ - Próx. BR-163	Porta do Carona aberta		Status	0	NÃO	-10,1489	-54,9310
	17/08/2024 21:20:19	MT - MATUPÁ - Próx. BR-163	Parada do Veículo		Alerta de Software	0	NÃO	-10,1489	-54,9310
	17/08/2024 21:20:19	MT - MATUPÁ - Próx. BR-163	Porta do Carona aberta		Status	0	NÃO	-10,1489	-54,9310
	17/08/2024 21:20:19	MT - MATUPÁ - Próx. BR-163	O veículo está bloqueado		Status	0	NÃO	-10,1489	-54,9310
	17/08/2024 21:18:19	MT - MATUPÁ - Próx. BR-163	O veículo está bloqueado		Status	0	NÃO	-10,1489	-54,9310

RELATÓRIO ANALÍTICO POR VEÍCULO








Período: 14/08/2024 00:00:00 à 20/08/2024 23:59:59

Identificador: FYW4C38 LUIZ SC R 450 2021

Placa: FYW4C38

- Legenda:**
-  Mensagens enviadas do Veículo (Veículo -> Central)
 -  Mensagens enviadas do Veículo (Controle de Jornada Cliente)
 -  Mensagens enviadas da Central (Central -> Veículo)



Sentido:	Data e Hora:	Localização:	Mensagem:	Modo Emergência	Tipo Mensagem:	Vel. (Km/h)	Log ?	Latitude	Longitude
	17/08/2024 21:18:19	MT - MATUPÁ - Próx. BR-163	Porta do Carona aberta		Status	0	NÃO	-10,1489	-54,9310
	17/08/2024 21:18:19	MT - MATUPÁ - Próx. BR-163	Parada do Veículo		Alerta de Software	0	NÃO	-10,1489	-54,9310
	17/08/2024 21:16:19	MT - MATUPÁ - Próx. BR-163	Porta do Carona aberta		Status	0	NÃO	-10,1488	-54,9310
	17/08/2024 21:16:19	MT - MATUPÁ - Próx. BR-163	O veículo está bloqueado		Status	0	NÃO	-10,1488	-54,9310
	17/08/2024 21:14:19	MT - MATUPÁ - Próx. BR-163	Parada do Veículo		Alerta de Software	0	NÃO	-10,1488	-54,9310
	17/08/2024 21:14:19	MT - MATUPÁ - Próx. BR-163	O veículo está bloqueado		Status	0	NÃO	-10,1488	-54,9310
	17/08/2024 21:14:19	MT - MATUPÁ - Próx. BR-163	Porta do Carona aberta		Status	0	NÃO	-10,1488	-54,9310
	17/08/2024 21:12:19	MT - MATUPÁ - Próx. BR-163	Porta do Carona aberta		Status	0	NÃO	-10,1488	-54,9310
	17/08/2024 21:12:19	MT - MATUPÁ - Próx. BR-163	O veículo está bloqueado		Status	0	NÃO	-10,1488	-54,9310
	17/08/2024 21:12:19	MT - MATUPÁ - Próx. BR-163	Parada do Veículo		Alerta de Software	0	NÃO	-10,1488	-54,9310
	17/08/2024 21:10:19	MT - MATUPÁ - Próx. BR-163	Parada do Veículo		Alerta de Software	0	NÃO	-10,1489	-54,9310
	17/08/2024 21:10:19	MT - MATUPÁ - Próx. BR-163	O veículo está bloqueado		Status	0	NÃO	-10,1489	-54,9310
	17/08/2024 21:10:19	MT - MATUPÁ - Próx. BR-163	Porta do Carona aberta		Status	0	NÃO	-10,1489	-54,9310
	17/08/2024 21:08:19	MT - MATUPÁ - Próx. BR-163	Porta do Carona aberta		Status	0	NÃO	-10,1489	-54,9310
	17/08/2024 21:08:19	MT - MATUPÁ - Próx. BR-163	O veículo está bloqueado		Status	0	NÃO	-10,1489	-54,9310
	17/08/2024 21:08:19	MT - MATUPÁ - Próx. BR-163	Parada do Veículo		Alerta de Software	0	NÃO	-10,1489	-54,9310
	17/08/2024 21:06:19	MT - MATUPÁ - Próx. BR-163	O veículo está bloqueado		Status	0	NÃO	-10,1489	-54,9310
	17/08/2024 21:06:19	MT - MATUPÁ - Próx. BR-163	Porta do Carona aberta		Status	0	NÃO	-10,1489	-54,9310
	17/08/2024 21:04:19	MT - MATUPÁ - Próx. BR-163	Parada do Veículo		Alerta de Software	0	NÃO	-10,1489	-54,9310
	17/08/2024 21:04:19	MT - MATUPÁ - Próx. BR-163	Porta do Carona aberta		Status	0	NÃO	-10,1489	-54,9310
	17/08/2024 21:04:19	MT - MATUPÁ - Próx. BR-163	O veículo está bloqueado		Status	0	NÃO	-10,1489	-54,9310
	17/08/2024 21:02:19	MT - MATUPÁ - Próx. BR-163	O veículo está bloqueado		Status	0	NÃO	-10,1489	-54,9310
	17/08/2024 21:02:19	MT - MATUPÁ - Próx. BR-163	Porta do Carona aberta		Status	0	NÃO	-10,1489	-54,9310
	17/08/2024 21:02:19	MT - MATUPÁ - Próx. BR-163	Parada do Veículo		Alerta de Software	0	NÃO	-10,1489	-54,9310
	17/08/2024 21:00:19	MT - MATUPÁ - Próx. BR-163	Parada do Veículo		Alerta de Software	0	NÃO	-10,1489	-54,9310
	17/08/2024 21:00:19	MT - MATUPÁ - Próx. BR-163	Porta do Carona aberta		Status	0	NÃO	-10,1489	-54,9310
	17/08/2024 21:00:19	MT - MATUPÁ - Próx. BR-163	O veículo está bloqueado		Status	0	NÃO	-10,1489	-54,9310
	17/08/2024 20:58:19	MT - MATUPÁ - Próx. BR-163	O veículo está bloqueado		Status	0	NÃO	-10,1489	-54,9310
	17/08/2024 20:58:19	MT - MATUPÁ - Próx. BR-163	Porta do Carona aberta		Evento	0	NÃO	-10,1489	-54,9310
	17/08/2024 20:58:19	MT - MATUPÁ - Próx. BR-163	Parada do Veículo		Alerta de Software	0	NÃO	-10,1489	-54,9310
	17/08/2024 20:56:50	MT - MATUPÁ - Próx. BR-163	O veículo está bloqueado		Status	0	NÃO	-10,1489	-54,9310
	17/08/2024 20:54:50	MT - MATUPÁ - Próx. BR-163	Parada do Veículo		Alerta de Software	0	NÃO	-10,1489	-54,9310
	17/08/2024 20:54:50	MT - MATUPÁ - Próx. BR-163	O veículo está bloqueado		Status	0	NÃO	-10,1489	-54,9310
	17/08/2024 20:52:50	MT - MATUPÁ - Próx. BR-163	O veículo está bloqueado		Status	0	NÃO	-10,1489	-54,9310
	17/08/2024 20:52:50	MT - MATUPÁ - Próx. BR-163	Parada do Veículo		Alerta de Software	0	NÃO	-10,1489	-54,9310
	17/08/2024 20:50:50	MT - MATUPÁ - Próx. BR-163	Parada do Veículo		Alerta de Software	0	NÃO	-10,1489	-54,9310
	17/08/2024 20:50:50	MT - MATUPÁ - Próx. BR-163	O veículo está bloqueado		Status	0	NÃO	-10,1489	-54,9310

RELATÓRIO ANALÍTICO POR VEÍCULO

Período: 14/08/2024 00:00:00 à 20/08/2024 23:59:59

Identificador: FYW4C38 LUIZ SC R 450 2021

Placa: FYW4C38

Legenda:

Mensagens enviadas do Veículo (Veículo -> Central)

Mensagens enviadas do Veículo (Controle de Jornada Cliente)

Mensagens enviadas da Central (Central -> Veículo)



Sentido:	Data e Hora:	Localização:	Mensagem:	Modo Emergência	Tipo Mensagem:	Vel. (Km/h)	Log ?	Latitude	Longitude
	17/08/2024 20:48:50	MT - MATUPÁ - Próx. BR-163	Porta do Carona aberta		Evento	0	NÃO	-10,1489	-54,9310
	17/08/2024 20:48:50	MT - MATUPÁ - Próx. BR-163	O veículo está bloqueado		Status	0	NÃO	-10,1489	-54,9310
	17/08/2024 20:48:50	MT - MATUPÁ - Próx. BR-163	Parada do Veículo		Alerta de Software	0	NÃO	-10,1489	-54,9310
	17/08/2024 20:46:57	MT - MATUPÁ - Próx. BR-163	O veículo está bloqueado		Status	0	NÃO	-10,1489	-54,9310
	17/08/2024 20:46:57	MT - MATUPÁ - Próx. BR-163	Porta do Carona aberta		Status	0	NÃO	-10,1489	-54,9310
	17/08/2024 20:44:57	MT - MATUPÁ - Próx. BR-163	Parada do Veículo		Alerta de Software	0	NÃO	-10,1489	-54,9310
	17/08/2024 20:44:57	MT - MATUPÁ - Próx. BR-163	Porta do Carona aberta		Status	0	NÃO	-10,1489	-54,9310
	17/08/2024 20:44:57	MT - MATUPÁ - Próx. BR-163	O veículo está bloqueado		Status	0	NÃO	-10,1489	-54,9310
	17/08/2024 20:42:57	MT - MATUPÁ - Próx. BR-163	O veículo está bloqueado		Status	0	NÃO	-10,1489	-54,9310
	17/08/2024 20:42:57	MT - MATUPÁ - Próx. BR-163	Porta do Carona aberta		Status	0	NÃO	-10,1489	-54,9310
	17/08/2024 20:42:57	MT - MATUPÁ - Próx. BR-163	Parada do Veículo		Alerta de Software	0	NÃO	-10,1489	-54,9310
	17/08/2024 20:40:57	MT - MATUPÁ - Próx. BR-163	Porta do Carona aberta		Status	0	NÃO	-10,1489	-54,9310
	17/08/2024 20:40:57	MT - MATUPÁ - Próx. BR-163	O veículo está bloqueado		Status	0	NÃO	-10,1489	-54,9310
	17/08/2024 20:38:57	MT - MATUPÁ - Próx. BR-163	Parada do Veículo		Alerta de Software	0	NÃO	-10,1489	-54,9310
	17/08/2024 20:38:57	MT - MATUPÁ - Próx. BR-163	O veículo está bloqueado		Status	0	NÃO	-10,1489	-54,9310
	17/08/2024 20:38:57	MT - MATUPÁ - Próx. BR-163	Porta do Carona aberta		Status	0	NÃO	-10,1489	-54,9310
	17/08/2024 20:36:57	MT - MATUPÁ - Próx. BR-163	Porta do Carona aberta		Status	0	NÃO	-10,1489	-54,9310
	17/08/2024 20:36:57	MT - MATUPÁ - Próx. BR-163	O veículo está bloqueado		Status	0	NÃO	-10,1489	-54,9310
	17/08/2024 20:36:57	MT - MATUPÁ - Próx. BR-163	Parada do Veículo		Alerta de Software	0	NÃO	-10,1489	-54,9310
	17/08/2024 20:34:57	MT - MATUPÁ - Próx. BR-163	O veículo está bloqueado		Status	0	NÃO	-10,1489	-54,9310
	17/08/2024 20:34:57	MT - MATUPÁ - Próx. BR-163	Porta do Carona aberta		Status	0	NÃO	-10,1489	-54,9310
	17/08/2024 20:32:57	MT - MATUPÁ - Próx. BR-163	Porta do Carona aberta		Status	0	NÃO	-10,1489	-54,9310
	17/08/2024 20:32:57	MT - MATUPÁ - Próx. BR-163	O veículo está bloqueado		Status	0	NÃO	-10,1489	-54,9310
	17/08/2024 20:32:57	MT - MATUPÁ - Próx. BR-163	Parada do Veículo		Alerta de Software	0	NÃO	-10,1489	-54,9310
	17/08/2024 20:30:57	MT - MATUPÁ - Próx. BR-163	O veículo está bloqueado		Status	0	NÃO	-10,1489	-54,9310
	17/08/2024 20:30:57	MT - MATUPÁ - Próx. BR-163	Porta do Carona aberta		Status	0	NÃO	-10,1489	-54,9310
	17/08/2024 20:28:57	MT - MATUPÁ - Próx. BR-163	Porta do Carona aberta		Status	0	NÃO	-10,1489	-54,9310
	17/08/2024 20:28:57	MT - MATUPÁ - Próx. BR-163	O veículo está bloqueado		Status	0	NÃO	-10,1489	-54,9310
	17/08/2024 20:28:57	MT - MATUPÁ - Próx. BR-163	Parada do Veículo		Alerta de Software	0	NÃO	-10,1489	-54,9310
	17/08/2024 20:26:57	MT - MATUPÁ - Próx. BR-163	O veículo está bloqueado		Status	0	NÃO	-10,1489	-54,9310
	17/08/2024 20:26:57	MT - MATUPÁ - Próx. BR-163	Porta do Carona aberta		Status	0	NÃO	-10,1489	-54,9310
	17/08/2024 20:26:51	MT - MATUPÁ - Próx. BR-163			Posição Normal	0	NÃO	-10,1489	-54,9310
	17/08/2024 20:25:04	MENSAGEM ENVIADA PELA CENTRAL Enviada por: integração	Temporizador 10-10 / 18 hora(s)		Comando		-		
	17/08/2024 20:24:57	MT - MATUPÁ - Próx. BR-163	Porta do Carona aberta		Status	0	NÃO	-10,1489	-54,9310
	17/08/2024 20:24:57	MT - MATUPÁ - Próx. BR-163	O veículo está bloqueado		Status	0	NÃO	-10,1489	-54,9310
	17/08/2024 20:22:57	MT - MATUPÁ - Próx. BR-163	Porta do Carona aberta		Status	0	NÃO	-10,1489	-54,9310
	17/08/2024 20:22:57	MT - MATUPÁ - Próx. BR-163	O veículo está bloqueado		Status	0	NÃO	-10,1489	-54,9310

RELATÓRIO ANALÍTICO POR VEÍCULO





































Período: 14/08/2024 00:00:00 à 20/08/2024 23:59:59


Identificador: FYW4C38 LUIZ SC R 450 2021

Placa: FYW4C38

- Legenda:**
-  Mensagens enviadas do Veículo (Veículo -> Central)
 -  Mensagens enviadas do Veículo (Controle de Jornada Cliente)
 -  Mensagens enviadas da Central (Central -> Veículo)






Sentido:	Data e Hora:	Localização:	Mensagem:	Modo Emergência	Tipo Mensagem:	Vel. (Km/h)	Log ?	Latitude	Longitude
	17/08/2024 20:22:57	MT - MATUPÁ - Próx. BR-163	Parada do Veículo		Alerta de Software	0	NÃO	-10,1489	-54,9310
	17/08/2024 20:20:57	MT - MATUPÁ - Próx. BR-163	O veículo está bloqueado		Status	0	NÃO	-10,1489	-54,9310
	17/08/2024 20:20:57	MT - MATUPÁ - Próx. BR-163	Porta do Carona aberta		Status	0	NÃO	-10,1489	-54,9310
	17/08/2024 20:18:57	MT - MATUPÁ - Próx. BR-163	Porta do Carona aberta		Status	0	NÃO	-10,1489	-54,9310
	17/08/2024 20:18:57	MT - MATUPÁ - Próx. BR-163	O veículo está bloqueado		Status	0	NÃO	-10,1489	-54,9310
	17/08/2024 20:18:57	MT - MATUPÁ - Próx. BR-163	Parada do Veículo		Alerta de Software	0	NÃO	-10,1489	-54,9310
	17/08/2024 20:16:57	MT - MATUPÁ - Próx. BR-163	O veículo está bloqueado		Status	0	NÃO	-10,1489	-54,9310
	17/08/2024 20:16:57	MT - MATUPÁ - Próx. BR-163	Porta do Carona aberta		Status	0	NÃO	-10,1489	-54,9310
	17/08/2024 20:14:57	MT - MATUPÁ - Próx. BR-163	Porta do Carona aberta		Status	0	NÃO	-10,1489	-54,9310
	17/08/2024 20:14:57	MT - MATUPÁ - Próx. BR-163	O veículo está bloqueado		Status	0	NÃO	-10,1489	-54,9310
	17/08/2024 20:12:57	MT - MATUPÁ - Próx. BR-163	O veículo está bloqueado		Status	0	NÃO	-10,1489	-54,9310
	17/08/2024 20:12:57	MT - MATUPÁ - Próx. BR-163	Porta do Carona aberta		Status	0	NÃO	-10,1489	-54,9310
	17/08/2024 20:12:57	MT - MATUPÁ - Próx. BR-163	Parada do Veículo		Alerta de Software	0	NÃO	-10,1489	-54,9310
	17/08/2024 20:10:57	MT - MATUPÁ - Próx. BR-163	Porta do Carona aberta		Status	0	NÃO	-10,1489	-54,9310
	17/08/2024 20:10:57	MT - MATUPÁ - Próx. BR-163	O veículo está bloqueado		Status	0	NÃO	-10,1489	-54,9310
	17/08/2024 20:08:57	MT - MATUPÁ - Próx. BR-163	O veículo está bloqueado		Status	0	NÃO	-10,1489	-54,9310
	17/08/2024 20:08:57	MT - MATUPÁ - Próx. BR-163	Porta do Carona aberta		Status	0	NÃO	-10,1489	-54,9310
	17/08/2024 20:08:57	MT - MATUPÁ - Próx. BR-163	Parada do Veículo		Alerta de Software	0	NÃO	-10,1489	-54,9310
	17/08/2024 20:06:57	MT - MATUPÁ - Próx. BR-163	Porta do Carona aberta		Status	0	NÃO	-10,1489	-54,9310
	17/08/2024 20:06:57	MT - MATUPÁ - Próx. BR-163	O veículo está bloqueado		Status	0	NÃO	-10,1489	-54,9310
	17/08/2024 20:04:57	MT - MATUPÁ - Próx. BR-163	O veículo está bloqueado		Status	0	NÃO	-10,1489	-54,9310
	17/08/2024 20:04:57	MT - MATUPÁ - Próx. BR-163	Porta do Carona aberta		Status	0	NÃO	-10,1489	-54,9310
	17/08/2024 20:02:57	MT - MATUPÁ - Próx. BR-163	Porta do Carona aberta		Status	0	NÃO	-10,1489	-54,9310
	17/08/2024 20:02:57	MT - MATUPÁ - Próx. BR-163	O veículo está bloqueado		Status	0	NÃO	-10,1489	-54,9310
	17/08/2024 20:02:57	MT - MATUPÁ - Próx. BR-163	Parada do Veículo		Alerta de Software	0	NÃO	-10,1489	-54,9310
	17/08/2024 20:00:57	MT - MATUPÁ - Próx. BR-163	O veículo está bloqueado		Status	0	NÃO	-10,1489	-54,9310
	17/08/2024 20:00:57	MT - MATUPÁ - Próx. BR-163	Porta do Carona aberta		Evento	0	NÃO	-10,1489	-54,9310
	17/08/2024 20:00:26	MT - MATUPÁ - Próx. BR-163	Parada do Veículo		Alerta de Software	0	NÃO	-10,1489	-54,9310
	17/08/2024 20:00:26	MT - MATUPÁ - Próx. BR-163	O veículo está bloqueado		Status	0	NÃO	-10,1489	-54,9310
	17/08/2024 19:58:26	MT - MATUPÁ - Próx. BR-163	O veículo está bloqueado		Status	0	NÃO	-10,1489	-54,9310
	17/08/2024 19:58:26	MT - MATUPÁ - Próx. BR-163	Parada do Veículo		Alerta de Software	0	NÃO	-10,1489	-54,9310
	17/08/2024 19:56:26	MT - MATUPÁ - Próx. BR-163	Porta do Motorista aberta		Status	0	NÃO	-10,1489	-54,9310
	17/08/2024 19:56:26	MT - MATUPÁ - Próx. BR-163	O veículo está bloqueado		Status	0	NÃO	-10,1489	-54,9310
	17/08/2024 19:54:26	MT - MATUPÁ - Próx. BR-163	O veículo está bloqueado		Status	0	NÃO	-10,1489	-54,9310
	17/08/2024 19:54:26	MT - MATUPÁ - Próx. BR-163	Porta do Motorista aberta		Status	0	NÃO	-10,1489	-54,9310
	17/08/2024 19:52:26	MT - MATUPÁ - Próx. BR-163	Porta do Motorista aberta		Status	0	NÃO	-10,1489	-54,9310
	17/08/2024 19:52:26	MT - MATUPÁ - Próx. BR-163	O veículo está bloqueado		Status	0	NÃO	-10,1489	-54,9310






































RELATÓRIO ANALÍTICO POR VEÍCULO			Legenda:							
Período: 14/08/2024 00:00:00 à 20/08/2024 23:59:59			📡 Mensagens enviadas do Veículo (Veículo -> Central)							
Identificador: FYW4C38 LUIZ SC R 450 2021			📡 Mensagens enviadas do Veículo (Controle de Jornada Cliente)							
Placa: FYW4C38			📡 Mensagens enviadas da Central (Central -> Veículo)							
Sentido:	Data e Hora:	Localização:	Mensagem:	Modo Emergência	Tipo Mensagem:	Vel. (Km/h)	Log ?	Latitude	Longitude	
📡	17/08/2024 19:52:26	MT - MATUPÁ - Próx. BR-163	Parada do Veículo		Alerta de Software	0	NÃO	-10,1489	-54,9310	
📡	17/08/2024 19:50:26	MT - MATUPÁ - Próx. BR-163	Parada do Veículo		Alerta de Software	0	NÃO	-10,1489	-54,9310	
📡	17/08/2024 19:50:26	MT - MATUPÁ - Próx. BR-163	O veículo está bloqueado		Status	0	NÃO	-10,1489	-54,9310	
📡	17/08/2024 19:50:26	MT - MATUPÁ - Próx. BR-163	Porta do Motorista aberta		Status	0	NÃO	-10,1489	-54,9310	
📡	17/08/2024 19:49:44	MENSAGEM ENVIADA PELA CENTRAL Enviada por: integração	Ligar Bloqueio		Comando		-			
📡	17/08/2024 19:49:44	MENSAGEM ENVIADA PELA CENTRAL Enviada por: integração	MENSAGEM IIVRE:VEICULO BLOQUEADO		Macro		-			
📡	17/08/2024 19:48:26	MT - MATUPÁ - Próx. BR-163	Porta do Motorista aberta		Evento	0	NÃO	-10,1489	-54,9310	
📡	17/08/2024 19:48:26	MT - MATUPÁ - Próx. BR-163	O veículo está bloqueado		Status	0	NÃO	-10,1489	-54,9310	
📡	17/08/2024 19:48:26	MT - MATUPÁ - Próx. BR-163	Parada do Veículo		Alerta de Software	0	NÃO	-10,1489	-54,9310	
📡	17/08/2024 19:47:50	MT - MATUPÁ - Próx. BR-163	O veículo está bloqueado		Status	0	NÃO	-10,1489	-54,9310	
📡	17/08/2024 19:47:29	MT - MATUPÁ - Próx. BR-163	Ignição desligada		Evento	0	NÃO	-10,1489	-54,9310	
📡	17/08/2024 19:47:29	MT - MATUPÁ - Próx. BR-163	O veículo está bloqueado		Status	0	NÃO	-10,1489	-54,9310	
📡	17/08/2024 19:47:00	MT - MATUPÁ - Próx. BR-163	10 PERNOITE 10 PERNOITE: LOCAL: PREVISAO DE REINICIO DATA: HORA: ID MOTORISTA:		Macro		NÃO	-10,1489	-54,9310	
📡	17/08/2024 19:45:50	MT - MATUPÁ - Próx. BR-163	Ignição ligada		Status	3	NÃO	-10,1484	-54,9318	
📡	17/08/2024 19:44:16	MT - MATUPÁ - Próx. BR-163			Posição Normal	5	NÃO	-10,1486	-54,9318	
📡	17/08/2024 19:43:50	MT - MATUPÁ - Próx. BR-163	Ignição ligada		Status	0	NÃO	-10,1486	-54,9318	
📡	17/08/2024 19:41:50	MT - MATUPÁ	Ignição ligada		Status	6	NÃO	-10,1487	-54,9337	
📡	17/08/2024 19:39:50	MT - MATUPÁ - Próx. BR-163	Ignição ligada		Status	19	NÃO	-10,1506	-54,9313	
📡	17/08/2024 19:37:50	MT - MATUPÁ - BR-163	Ignição ligada		Status	54	NÃO	-10,1637	-54,9362	
📡	17/08/2024 19:35:50	MT - MATUPÁ - BR-163	Ignição ligada		Status	73	NÃO	-10,1771	-54,9416	
📡	17/08/2024 19:33:50	MT - MATUPÁ - BR-163	Ignição ligada		Status	33	NÃO	-10,1890	-54,9486	
📡	17/08/2024 19:31:50	MT - MATUPÁ - BR-163	Ignição ligada		Status	66	NÃO	-10,1988	-54,9554	
📡	17/08/2024 19:31:40	MT - MATUPÁ - BR-163			Posição Normal	63	NÃO	-10,2000	-54,9562	
📡	17/08/2024 19:29:50	MT - MATUPÁ - BR-163	Ignição ligada		Status	54	NÃO	-10,2135	-54,9656	
📡	17/08/2024 19:27:50	MT - PEIXOTO DE AZEVEDO - BR-163	Ignição ligada		Status	51	NÃO	-10,2238	-54,9728	
📡	17/08/2024 19:25:50	MT - PEIXOTO DE AZEVEDO - BR-163	Ignição ligada		Status	44	NÃO	-10,2390	-54,9842	
📡	17/08/2024 19:23:50	MT - PEIXOTO DE AZEVEDO - BR-163	Ignição ligada		Status	39	NÃO	-10,2469	-54,9908	
📡	17/08/2024 19:23:35	MT - PEIXOTO DE AZEVEDO - BR-163			Posição Normal	26	NÃO	-10,2478	-54,9915	
📡	17/08/2024 19:21:50	MT - PEIXOTO DE AZEVEDO - BR-163	Ignição ligada		Status	57	NÃO	-10,2559	-54,9982	
📡	17/08/2024 19:19:50	MT - PEIXOTO DE AZEVEDO - BR-163	Ignição ligada		Status	63	NÃO	-10,2671	-55,0076	
📡	17/08/2024 19:18:11	MT - PEIXOTO DE AZEVEDO - BR-163			Posição Normal	72	NÃO	-10,2805	-55,0189	
📡	17/08/2024 19:17:50	MT - PEIXOTO DE AZEVEDO - BR-163	Ignição ligada		Status	66	NÃO	-10,2910	-55,0277	
📡	17/08/2024 19:17:50	MT - PEIXOTO DE AZEVEDO - BR-163	Ignição ligada		Status	66	NÃO	-10,2911	-55,0277	

RELATÓRIO ANALÍTICO POR VEÍCULO

Período: 14/08/2024 00:00:00 à 20/08/2024 23:59:59
Identificador: FYW4C38 LUIZ SC R 450 2021
Placa: FYW4C38




- Legenda:**
-  Mensagens enviadas do Veículo (Veículo -> Central)
 -  Mensagens enviadas do Veículo (Controle de Jornada Cliente)
 -  Mensagens enviadas da Central (Central -> Veículo)



































Sentido:	Data e Hora:	Localização:	Mensagem:	Modo Emergência	Tipo Mensagem:	Vel. (Km/h)	Log ?	Latitude	Longitude
	17/08/2024 19:14:50	MT - TERRA NOVA DO NORTE - BR-163	Ignição ligada		Status	75	NÃO	-10,3064	-55,0336
	17/08/2024 19:14:23	MT - TERRA NOVA DO NORTE - BR-163			Posição Normal	66	NÃO	-10,3111	-55,0345
	17/08/2024 19:12:50	MT - TERRA NOVA DO NORTE - BR-163	Ignição ligada		Status	64	NÃO	-10,3347	-55,0393
	17/08/2024 19:12:50	MT - TERRA NOVA DO NORTE - BR-163	Ignição ligada		Status	64	NÃO	-10,3348	-55,0394
	17/08/2024 19:09:50	MT - TERRA NOVA DO NORTE - BR-163	Ignição ligada		Status	19	NÃO	-10,3524	-55,0430
	17/08/2024 19:07:50	MT - TERRA NOVA DO NORTE - BR-163	Ignição ligada		Status	66	NÃO	-10,3805	-55,0487
	17/08/2024 19:07:50	MT - TERRA NOVA DO NORTE - BR-163	Ignição ligada		Status	66	SIM	-10,3806	-55,0487
	17/08/2024 19:04:50	MT - TERRA NOVA DO NORTE - BR-163	Ignição ligada		Status	69	SIM	-10,3993	-55,0525
	17/08/2024 19:02:50	MT - TERRA NOVA DO NORTE - BR-163	Ignição ligada		Status	77	NÃO	-10,4308	-55,0587
	17/08/2024 19:02:50	MT - TERRA NOVA DO NORTE - BR-163	Ignição ligada		Status	77	SIM	-10,4310	-55,0587
	17/08/2024 18:59:50	MT - TERRA NOVA DO NORTE - BR-163	Ignição ligada		Status	69	SIM	-10,4488	-55,0623
	17/08/2024 18:57:50	MT - TERRA NOVA DO NORTE - BR-163	Ignição ligada		Status	16	NÃO	-10,4755	-55,0675
	17/08/2024 18:57:50	MT - TERRA NOVA DO NORTE - BR-163	Ignição ligada		Status	16	SIM	-10,4756	-55,0676
	17/08/2024 18:54:50	MT - TERRA NOVA DO NORTE - BR-163	Ignição ligada		Status	55	SIM	-10,4893	-55,0702
	17/08/2024 18:52:50	MT - TERRA NOVA DO NORTE - BR-163	Ignição ligada		Status	69	NÃO	-10,5177	-55,0763
	17/08/2024 18:52:50	MT - TERRA NOVA DO NORTE - BR-163	Ignição ligada		Status	69	SIM	-10,5178	-55,0764
	17/08/2024 18:49:50	MT - TERRA NOVA DO NORTE - BR-163	Ignição ligada		Status	68	SIM	-10,5371	-55,0828
	17/08/2024 18:47:50	MT - TERRA NOVA DO NORTE - BR-163	Ignição ligada		Status	75	NÃO	-10,5473	-55,0862
	17/08/2024 18:47:50	MT - TERRA NOVA DO NORTE - BR-163	Ignição ligada		Status	75	SIM	-10,5474	-55,0862
	17/08/2024 18:46:50	MT - TERRA NOVA DO NORTE - BR-163	Ignição ligada		Status	46	SIM	-10,5652	-55,0917
	17/08/2024 18:44:50	MT - TERRA NOVA DO NORTE - BR-163	Ignição ligada		Status	36	SIM	-10,5855	-55,0927
	17/08/2024 18:42:50	MT - TERRA NOVA DO NORTE - BR-163	Ignição ligada		Status	16	NÃO	-10,5967	-55,0990
	17/08/2024 18:40:50	MT - TERRA NOVA DO NORTE - BR-163	Ignição ligada		Status	24	NÃO	-10,6044	-55,1069
	17/08/2024 18:38:50	MT - TERRA NOVA DO NORTE - BR-163	Ignição ligada		Status	55	NÃO	-10,6141	-55,1148
	17/08/2024 18:36:50	MT - TERRA NOVA DO NORTE - BR-163	Ignição ligada		Status	72	NÃO	-10,6260	-55,1266
	17/08/2024 18:35:14	MT - TERRA NOVA DO NORTE - BR-163			Posição Normal	73	NÃO	-10,6398	-55,1339
	17/08/2024 18:34:50	MT - TERRA NOVA DO NORTE - Próx. BR-163	Ignição ligada		Status	75	NÃO	-10,6538	-55,1303
	17/08/2024 18:34:50	MT - TERRA NOVA DO NORTE - BR-163	Ignição ligada		Status	75	NÃO	-10,6538	-55,1304
	17/08/2024 18:31:50	MT - TERRA NOVA DO NORTE - BR-163	Ignição ligada		Status	73	NÃO	-10,6723	-55,1389
	17/08/2024 18:29:50	MT - TERRA NOVA DO NORTE - Próx. BR-163	Ignição ligada		Status	66	NÃO	-10,6963	-55,1207
	17/08/2024 18:29:50	MT - TERRA NOVA DO NORTE - BR-163	Ignição ligada		Status	66	SIM	-10,6964	-55,1207
	17/08/2024 18:26:50	MT - TERRA NOVA DO NORTE - BR-163	Ignição ligada		Status	44	SIM	-10,7118	-55,1236
	17/08/2024 18:24:50	MT - TERRA NOVA DO NORTE - BR-163	Ignição ligada		Status	7	NÃO	-10,7232	-55,1292
	17/08/2024 18:24:50	MT - TERRA NOVA DO NORTE - BR-163	Ignição ligada		Status	7	SIM	-10,7232	-55,1293
	17/08/2024 18:21:50	MT - TERRA NOVA DO NORTE - BR-163	Ignição ligada		Status	6	SIM	-10,7254	-55,1297
	17/08/2024 18:19:50	MT - NOVA SANTA HELENA - Próx. BR-163	Ignição ligada		Status	73	NÃO	-10,7352	-55,1412
	17/08/2024 18:19:50	MT - NOVA SANTA HELENA - BR-163	Ignição ligada		Status	73	SIM	-10,7352	-55,1413

RELATÓRIO ANALÍTICO POR VEÍCULO

Período: 14/08/2024 00:00:00 à 20/08/2024 23:59:59
Identificador: FYW4C38 LUIZ SC R 450 2021
Placa: FYW4C38




- Legenda:**
-  Mensagens enviadas do Veículo (Veículo -> Central)
 -  Mensagens enviadas do Veículo (Controle de Jornada Cliente)
 -  Mensagens enviadas da Central (Central -> Veículo)





































Sentido:	Data e Hora:	Localização:	Mensagem:	Modo Emergência	Tipo Mensagem:	Vel. (Km/h)	Log ?	Latitude	Longitude
	17/08/2024 18:16:50	MT - NOVA SANTA HELENA - BR-163	Ignição ligada		Status	68	SIM	-10,7539	-55,1475
	17/08/2024 18:14:50	MT - NOVA SANTA HELENA - BR-163	Ignição ligada		Status	41	NÃO	-10,7773	-55,1567
	17/08/2024 18:14:50	MT - NOVA SANTA HELENA - BR-163	Ignição ligada		Status	41	SIM	-10,7774	-55,1567
	17/08/2024 18:11:50	MT - NOVA SANTA HELENA - BR-163	Ignição ligada		Status	70	SIM	-10,7951	-55,1639
	17/08/2024 18:09:50	MT - NOVA SANTA HELENA - BR-163	Ignição ligada		Status	78	NÃO	-10,8233	-55,1768
	17/08/2024 18:09:50	MT - NOVA SANTA HELENA - BR-163	Ignição ligada		Status	78	SIM	-10,8235	-55,1769
	17/08/2024 18:06:50	MT - NOVA SANTA HELENA - BR-163	Ignição ligada		Status	57	SIM	-10,8352	-55,1818
	17/08/2024 18:04:50	MT - NOVA SANTA HELENA - Próx. Rua Manoel Pineiro Ribeiro	Ignição ligada		Status	39	NÃO	-10,8513	-55,1885
	17/08/2024 18:04:50	MT - NOVA SANTA HELENA - BR-163	Ignição ligada		Status	39	SIM	-10,8515	-55,1887
	17/08/2024 18:01:50	MT - NOVA SANTA HELENA - BR-163	Ignição ligada		Status	75	SIM	-10,8677	-55,1954
	17/08/2024 17:59:50	MT - NOVA SANTA HELENA - Próx. BR-163	Ignição ligada		Status	78	NÃO	-10,8860	-55,2011
	17/08/2024 17:57:50	MT - NOVA SANTA HELENA - BR-163	Ignição ligada		Status	75	NÃO	-10,9071	-55,1969
	17/08/2024 17:55:50	MT - NOVA SANTA HELENA - BR-163	Ignição ligada		Status	19	NÃO	-10,9228	-55,2030
	17/08/2024 17:54:42	MT - NOVA SANTA HELENA - BR-163			Posição Normal	52	NÃO	-10,9267	-55,2048
	17/08/2024 17:53:50	MT - ITAÚBA - BR-163	Ignição ligada		Status	39	NÃO	-10,9322	-55,2073
	17/08/2024 17:51:50	MT - ITAÚBA - Próx. BR-163	Ignição ligada		Status	18	NÃO	-10,9393	-55,2105
	17/08/2024 17:51:46	MT - ITAÚBA - BR-163			Posição Normal	18	NÃO	-10,9394	-55,2106
	17/08/2024 17:49:50	MT - ITAÚBA - BR-163	Ignição ligada		Status	60	NÃO	-10,9513	-55,2161
	17/08/2024 17:47:50	MT - ITAÚBA - BR-163	Ignição ligada		Status	62	NÃO	-10,9664	-55,2247
	17/08/2024 17:45:50	MT - ITAÚBA - BR-163	Ignição ligada		Status	50	NÃO	-10,9828	-55,2347
	17/08/2024 17:43:50	MT - ITAÚBA - BR-163	Ignição ligada		Status	28	NÃO	-10,9900	-55,2393
	17/08/2024 17:41:50	MT - ITAÚBA - BR-163	Ignição ligada		Status	50	NÃO	-10,9995	-55,2449
	17/08/2024 17:39:50	MT - ITAÚBA - Avenida Brasil	Ignição ligada		Status	13	NÃO	-11,0089	-55,2504
	17/08/2024 17:38:59	MT - ITAÚBA - Próx. BR-163	Parada do Veículo		Alerta de Software	0	NÃO	-11,0091	-55,2505
	17/08/2024 17:38:59	MT - ITAÚBA - Próx. BR-163	Ignição ligada		Evento	0	NÃO	-11,0091	-55,2505
	17/08/2024 17:38:53	MT - ITAÚBA - Próx. BR-163	02 INICIO DE VIAGEM CARREGADO BR RISK 02 INICIO DE VIAGEM CARREGADO BR RISK: CONDUTOR: DDD: TELEFONE: ID MOTORISTA:		Macro		NÃO	-11,0091	-55,2505
	17/08/2024 17:31:50	MT - ITAÚBA - Próx. BR-163	Parada do Veículo		Alerta de Software	0	NÃO	-11,0091	-55,2505
	17/08/2024 17:31:29	MT - ITAÚBA - Próx. BR-163	Parada do Veículo		Alerta de Software	0	NÃO	-11,0091	-55,2505
	17/08/2024 17:31:29	MT - ITAÚBA - Próx. BR-163	Ignição desligada		Evento	0	NÃO	-11,0091	-55,2505
	17/08/2024 17:30:50	MT - ITAÚBA - Próx. BR-163	04 PARADA PARA ABASTECIMENTO 04 PARADA PARA ABASTECIMENTO: POSTO: PREVISAO DE REINICIO HORA: ID MOTORISTA:		Macro		NÃO	-11,0091	-55,2505
	17/08/2024 17:29:50	MT - ITAÚBA - BR-163	Ignição ligada		Status	38	NÃO	-11,0103	-55,2513
	17/08/2024 17:27:50	MT - ITAÚBA - BR-163	Ignição ligada		Status	64	NÃO	-11,0233	-55,2610

RELATÓRIO ANALÍTICO POR VEÍCULO

Período: 14/08/2024 00:00:00 à 20/08/2024 23:59:59
Identificador: FYW4C38 LUIZ SC R 450 2021
Placa: FYW4C38

- Legenda:**
-  Mensagens enviadas do Veículo (Veículo -> Central)
 -  Mensagens enviadas do Veículo (Controle de Jornada Cliente)
 -  Mensagens enviadas da Central (Central -> Veículo)



Sentido:	Data e Hora:	Localização:	Mensagem:	Modo Emergência	Tipo Mensagem:	Vel. (Km/h)	Log ?	Latitude	Longitude
	17/08/2024 17:25:50	MT - ITAÚBA - Próx. BR-163	Ignição ligada		Status	43	NÃO	-11,0370	-55,2689
	17/08/2024 17:23:50	MT - ITAÚBA - BR-163	Ignição ligada		Status	70	NÃO	-11,0529	-55,2718
	17/08/2024 17:21:50	MT - ITAÚBA - BR-163	Ignição ligada		Status	68	NÃO	-11,0722	-55,2800
	17/08/2024 17:19:50	MT - ITAÚBA - BR-163	Ignição ligada		Status	39	NÃO	-11,0844	-55,2878
	17/08/2024 17:17:50	MT - ITAÚBA - Próx. BR-163	Ignição ligada		Status	61	NÃO	-11,0993	-55,2973
	17/08/2024 17:15:50	MT - ITAÚBA - BR-163	Ignição ligada		Status	77	NÃO	-11,1165	-55,3084
	17/08/2024 17:13:50	MT - ITAÚBA - BR-163	Ignição ligada		Status	73	NÃO	-11,1370	-55,3130
	17/08/2024 17:11:50	MT - ITAÚBA - BR-163	Ignição ligada		Status	66	NÃO	-11,1561	-55,3146
	17/08/2024 17:10:02	MT - ITAÚBA - BR-163			Posição Normal	17	NÃO	-11,1715	-55,3118
	17/08/2024 17:09:50	MT - ITAÚBA - BR-163	Ignição ligada		Status	25	NÃO	-11,1720	-55,3117
	17/08/2024 17:07:50	MT - ITAÚBA - Próx. BR-163	Ignição ligada		Status	70	NÃO	-11,1935	-55,3077
	17/08/2024 17:07:50	MT - ITAÚBA - BR-163	Ignição ligada		Status	70	NÃO	-11,1937	-55,3078
	17/08/2024 17:04:50	MT - ITAÚBA - BR-163	Ignição ligada		Status	76	SIM	-11,2130	-55,3044
	17/08/2024 17:04:11	MT - ITAÚBA - BR-163			Posição Normal	61	NÃO	-11,2197	-55,3032
	17/08/2024 17:02:50	MT - ITAÚBA - BR-163	Ignição ligada		Status	52	NÃO	-11,2398	-55,3058
	17/08/2024 17:02:50	MT - ITAÚBA - BR-163	Ignição ligada		Status	52	NÃO	-11,2400	-55,3058
	17/08/2024 16:59:50	MT - ITAÚBA - BR-163	Ignição ligada		Status	71	NÃO	-11,2574	-55,3103
	17/08/2024 16:57:50	MT - CLÁUDIA - Próx. BR-163	Ignição ligada		Status	73	NÃO	-11,2880	-55,3180
	17/08/2024 16:57:50	MT - CLÁUDIA - BR-163	Ignição ligada		Status	73	SIM	-11,2881	-55,3181
	17/08/2024 16:54:50	MT - CLÁUDIA - BR-163	Ignição ligada		Status	66	SIM	-11,3084	-55,3233
	17/08/2024 16:53:37	MT - CLÁUDIA - BR-163			Posição Normal	46	NÃO	-11,3201	-55,3263
	17/08/2024 16:52:50	MT - CLÁUDIA - Próx. BR-163	Ignição ligada		Status	0	NÃO	-11,3229	-55,3269
	17/08/2024 16:52:48	MT - CLÁUDIA - Próx. BR-163	Ignição ligada		Evento	0	NÃO	-11,3228	-55,3269
			02 INICIO DE VIAGEM CARREGADO BR RISK 02 INICIO DE VIAGEM CARREGADO BR RISK: CONDUTOR: DDD: TELEFONE: ID MOTORISTA:		Macro		NÃO	-11,3228	-55,3268
	17/08/2024 16:52:22	MT - CLÁUDIA - Próx. BR-163							
	17/08/2024 16:49:45	MT - CLÁUDIA - Próx. BR-163	Ignição desligada		Evento	0	NÃO	-11,3228	-55,3269
			04 PARADA PARA ABASTECIMENTO 04 PARADA PARA ABASTECIMENTO: POSTO: PREVISAO DE REINICIO HORA: ID MOTORISTA:		Macro		NÃO	-11,3227	-55,3268
	17/08/2024 16:49:06	MT - CLÁUDIA - Próx. BR-163							
	17/08/2024 16:48:50	MT - CLÁUDIA - Próx. BR-163	Ignição ligada		Status	1	SIM	-11,3229	-55,3269
	17/08/2024 16:46:50	MT - CLÁUDIA - Próx. BR-163	Ignição ligada		Status	57	NÃO	-11,3450	-55,3325
	17/08/2024 16:46:50	MT - CLÁUDIA - BR-163	Ignição ligada		Status	57	SIM	-11,3451	-55,3327
	17/08/2024 16:43:50	MT - CLÁUDIA - BR-163	Ignição ligada		Status	78	SIM	-11,3639	-55,3375
	17/08/2024 16:41:50	MT - CLÁUDIA - BR-163	Ignição ligada		Status	71	NÃO	-11,3895	-55,3440
	17/08/2024 16:41:50	MT - CLÁUDIA - BR-163	Ignição ligada		Status	71	SIM	-11,3897	-55,3441

RELATÓRIO ANALÍTICO POR VEÍCULO

Período: 14/08/2024 00:00:00 à 20/08/2024 23:59:59

Identificador: FYW4C38 LUIZ SC R 450 2021

Placa: FYW4C38

Legenda:

Mensagens enviadas do Veículo (Veículo -> Central)

Mensagens enviadas do Veículo (Controle de Jornada Cliente)




Mensagens enviadas da Central (Central -> Veículo)






































Sentido:	Data e Hora:	Localização:	Mensagem:	Modo Emergência	Tipo Mensagem:	Vel. (Km/h)	Log ?	Latitude	Longitude
	17/08/2024 16:38:50	MT - CLÁUDIA - BR-163	Ignição ligada		Status	75	SIM	-11,4074	-55,3484
	17/08/2024 16:36:50	MT - CLÁUDIA - BR-163	Ignição ligada		Status	73	NÃO	-11,4392	-55,3560
	17/08/2024 16:36:50	MT - CLÁUDIA - BR-163	Ignição ligada		Status	73	SIM	-11,4392	-55,3560
	17/08/2024 16:33:50	MT - CLÁUDIA - BR-163	Ignição ligada		Status	73	SIM	-11,4605	-55,3589
	17/08/2024 16:31:50	MT - CLÁUDIA - Próx. BR-163	Ignição ligada		Status	56	NÃO	-11,4900	-55,3628
	17/08/2024 16:31:50	MT - CLÁUDIA - BR-163	Ignição ligada		Status	56	SIM	-11,4901	-55,3629
	17/08/2024 16:28:50	MT - SINOP - BR-163	Ignição ligada		Status	70	SIM	-11,5064	-55,3731
	17/08/2024 16:26:50	MT - SINOP - Próx. BR-163	Ignição ligada		Status	61	NÃO	-11,5323	-55,3885
	17/08/2024 16:26:50	MT - SINOP - BR-163	Ignição ligada		Status	61	SIM	-11,5324	-55,3886
	17/08/2024 16:23:50	MT - SINOP - BR-163	Ignição ligada		Status	68	SIM	-11,5509	-55,3996
	17/08/2024 16:21:50	MT - SINOP - BR-163	Ignição ligada		Status	62	NÃO	-11,5688	-55,4102
	17/08/2024 16:19:50	MT - SINOP - BR-163	Ignição ligada		Status	70	NÃO	-11,5870	-55,4210
	17/08/2024 16:17:50	MT - SINOP - BR-163	Ignição ligada		Status	78	NÃO	-11,6053	-55,4287
	17/08/2024 16:15:50	MT - SINOP - BR-163	Ignição ligada		Status	77	NÃO	-11,6267	-55,4343
	17/08/2024 16:13:50	MT - SINOP - BR-163	Ignição ligada		Status	74	NÃO	-11,6483	-55,4398
	17/08/2024 16:11:50	MT - SINOP - BR-163	Ignição ligada		Status	76	NÃO	-11,6696	-55,4454
	17/08/2024 16:09:50	MT - SINOP - BR-163	Ignição ligada		Status	68	NÃO	-11,6907	-55,4508
	17/08/2024 16:07:50	MT - SINOP - BR-163	Ignição ligada		Status	66	NÃO	-11,7100	-55,4558
	17/08/2024 16:05:50	MT - SINOP - BR-163	Ignição ligada		Status	74	NÃO	-11,7245	-55,4596
	17/08/2024 16:03:50	MT - SINOP - BR-163	Ignição ligada		Status	69	NÃO	-11,7450	-55,4649
	17/08/2024 16:01:50	MT - SINOP - BR-163	Ignição ligada		Status	62	NÃO	-11,7633	-55,4697
	17/08/2024 15:59:50	MT - SINOP - Rodovia André Antônio Maggi	Ignição ligada		Status	58	NÃO	-11,7780	-55,4735
	17/08/2024 15:57:50	MT - SINOP - BR-163	Ignição ligada		Status	69	NÃO	-11,7927	-55,4774
	17/08/2024 15:55:50	MT - SINOP - BR-163	Ignição ligada		Status	55	NÃO	-11,8110	-55,4821
	17/08/2024 15:53:50	MT - SINOP - Próx. Rua João Pedro Moreira de Carvalho	Ignição ligada		Status	8	NÃO	-11,8207	-55,4842
	17/08/2024 15:53:22	MT - SINOP - Próx. Rua João Pedro Moreira de Carvalho	Ignição ligada		Evento	0	NÃO	-11,8208	-55,4843
	17/08/2024 15:52:56	MT - SINOP - Próx. Rua João Pedro Moreira de Carvalho	02 INICIO DE VIAGEM CARREGADO BR RISK 02 INICIO DE VIAGEM CARREGADO BR RISK: CONDUTOR: DDD: TELEFONE: ID MOTORISTA:		Macro		NÃO	-11,8208	-55,4843
	17/08/2024 15:51:50	MT - SINOP - Próx. Rua João Pedro Moreira de Carvalho	Parada do Veículo		Alerta de Software	0	NÃO	-11,8208	-55,4843
	17/08/2024 15:49:50	MT - SINOP - Próx. Rua João Pedro Moreira de Carvalho	Parada do Veículo		Alerta de Software	0	NÃO	-11,8208	-55,4843
	17/08/2024 15:47:50	MT - SINOP - Próx. Rua João Pedro Moreira de Carvalho	Parada do Veículo		Alerta de Software	0	NÃO	-11,8208	-55,4843
	17/08/2024 15:45:50	MT - SINOP - Próx. Rua João Pedro Moreira de Carvalho	Parada do Veículo		Alerta de Software	0	NÃO	-11,8208	-55,4843
	17/08/2024 15:43:50	MT - SINOP - Próx. Rua João Pedro Moreira de Carvalho	Parada do Veículo		Alerta de Software	0	NÃO	-11,8208	-55,4843
	17/08/2024 15:41:50	MT - SINOP - Próx. Rua João Pedro Moreira de Carvalho	Parada do Veículo		Alerta de Software	0	NÃO	-11,8208	-55,4843
	17/08/2024 15:39:50	MT - SINOP - Próx. Rua João Pedro Moreira de Carvalho	Parada do Veículo		Alerta de Software	0	NÃO	-11,8208	-55,4843
	17/08/2024 15:37:50	MT - SINOP - Próx. Rua João Pedro Moreira de Carvalho	Parada do Veículo		Alerta de Software	0	NÃO	-11,8209	-55,4843

RELATÓRIO ANALÍTICO POR VEÍCULO

Período: 14/08/2024 00:00:00 à 20/08/2024 23:59:59
Identificador: FYW4C38 LUIZ SC R 450 2021
Placa: FYW4C38




- Legenda:**
-  Mensagens enviadas do Veículo (Veículo -> Central)
 -  Mensagens enviadas do Veículo (Controle de Jornada Cliente)
 -  Mensagens enviadas da Central (Central -> Veículo)



































Sentido:	Data e Hora:	Localização:	Mensagem:	Modo Emergência	Tipo Mensagem:	Vel. (Km/h)	Log ?	Latitude	Longitude
	17/08/2024 15:35:50	MT - SINOP - Próx. Rua João Pedro Moreira de Carvalho	Parada do Veículo		Alerta de Software	0	NÃO	-11,8209	-55,4843
	17/08/2024 15:33:50	MT - SINOP - Próx. Rua João Pedro Moreira de Carvalho	Parada do Veículo		Alerta de Software	0	NÃO	-11,8209	-55,4843
	17/08/2024 15:33:24	MT - SINOP - Próx. Rua João Pedro Moreira de Carvalho	Parada do Veículo		Alerta de Software	0	NÃO	-11,8209	-55,4843
	17/08/2024 15:33:24	MT - SINOP - Próx. Rua João Pedro Moreira de Carvalho	Ignição desligada		Evento	0	NÃO	-11,8209	-55,4843
	17/08/2024 15:33:00	MT - SINOP - Próx. Rua João Pedro Moreira de Carvalho	04 PARADA PARA ABASTECIMENTO 04 PARADA PARA ABASTECIMENTO: POSTO: PREVISAO DE REINICIO HORA: ID MOTORISTA:		Macro		NÃO	-11,8209	-55,4843
	17/08/2024 15:31:50	MT - SINOP - BR-163	Ignição ligada		Status	48	NÃO	-11,8220	-55,4850
	17/08/2024 15:29:50	MT - SINOP - BR-163	Ignição ligada		Status	32	NÃO	-11,8352	-55,4884
	17/08/2024 15:27:50	MT - SINOP - BR-163	Ignição ligada		Status	54	NÃO	-11,8506	-55,4924
	17/08/2024 15:25:50	MT - SINOP - BR-163	Ignição ligada		Status	48	NÃO	-11,8670	-55,4966
	17/08/2024 15:23:50	MT - SINOP - BR-163	Ignição ligada		Status	37	NÃO	-11,8821	-55,5005
	17/08/2024 15:21:50	MT - SINOP - BR-163	Ignição ligada		Status	48	NÃO	-11,8954	-55,5041
	17/08/2024 15:19:50	MT - SINOP - BR-163	Ignição ligada		Status	65	NÃO	-11,9136	-55,5088
	17/08/2024 15:17:50	MT - SINOP - Próx. BR-163	Ignição ligada		Status	56	NÃO	-11,9313	-55,5134
	17/08/2024 15:15:50	MT - SINOP - BR-163	Ignição ligada		Status	57	NÃO	-11,9485	-55,5169
	17/08/2024 15:13:50	MT - SINOP - BR-163	Ignição ligada		Status	73	NÃO	-11,9666	-55,5169
	17/08/2024 15:11:50	MT - SINOP - BR-163	Ignição ligada		Status	42	NÃO	-11,9855	-55,5170
	17/08/2024 15:09:50	MT - SINOP - BR-163	Ignição ligada		Status	56	NÃO	-12,0017	-55,5172
	17/08/2024 15:07:50	MT - SINOP - BR-163	Ignição ligada		Status	47	NÃO	-12,0199	-55,5172
	17/08/2024 15:05:50	MT - SINOP - BR-163	Ignição ligada		Status	65	NÃO	-12,0357	-55,5173
	17/08/2024 15:03:50	MT - SINOP - BR-163	Ignição ligada		Status	71	NÃO	-12,0546	-55,5174
	17/08/2024 15:02:30	MT - SINOP - BR-163			Posição Normal	59	NÃO	-12,0680	-55,5175
	17/08/2024 15:01:50	MT - SINOP - Próx. BR-163	Ignição ligada		Status	44	NÃO	-12,0810	-55,5175
	17/08/2024 15:01:50	MT - SINOP - BR-163	Ignição ligada		Status	44	NÃO	-12,0811	-55,5176
	17/08/2024 14:58:50	MT - SINOP - BR-163	Ignição ligada		Status	71	NÃO	-12,0984	-55,5177
	17/08/2024 14:56:50	MT - SINOP - BR-163	Ignição ligada		Status	74	NÃO	-12,1174	-55,5163
	17/08/2024 14:54:50	MT - SINOP - BR-163	Ignição ligada		Status	35	NÃO	-12,1310	-55,5152
	17/08/2024 14:52:50	MT - SINOP - BR-163	Ignição ligada		Status	56	NÃO	-12,1441	-55,5141
	17/08/2024 14:50:50	MT - VERA - BR-163	Ignição ligada		Status	68	NÃO	-12,1629	-55,5149
	17/08/2024 14:48:50	MT - VERA - BR-163	Ignição ligada		Status	67	NÃO	-12,1800	-55,5257
	17/08/2024 14:46:50	MT - VERA - BR-163	Ignição ligada		Status	76	NÃO	-12,1975	-55,5355
	17/08/2024 14:44:50	MT - VERA - Próx. BR-163	Ignição ligada		Status	68	NÃO	-12,2183	-55,5416
	17/08/2024 14:42:50	MT - VERA - BR-163	Ignição ligada		Status	66	NÃO	-12,2389	-55,5476
	17/08/2024 14:40:50	MT - VERA - BR-163	Ignição ligada		Status	77	NÃO	-12,2563	-55,5527
	17/08/2024 14:38:50	MT - VERA - BR-163	Ignição ligada		Status	44	NÃO	-12,2862	-55,5617
	17/08/2024 14:38:50	MT - VERA - BR-163	Ignição ligada		Status	44	NÃO	-12,2862	-55,5617

RELATÓRIO ANALÍTICO POR VEÍCULO

Período: 14/08/2024 00:00:00 à 20/08/2024 23:59:59
Identificador: FYW4C38 LUIZ SC R 450 2021
Placa: FYW4C38




- Legenda:**
-  Mensagens enviadas do Veículo (Veículo -> Central)
 -  Mensagens enviadas do Veículo (Controle de Jornada Cliente)
 -  Mensagens enviadas da Central (Central -> Veículo)






































Sentido:	Data e Hora:	Localização:	Mensagem:	Modo Emergência	Tipo Mensagem:	Vel. (Km/h)	Log ?	Latitude	Longitude
	17/08/2024 14:38:41	MT - VERA - BR-163			Posição Normal	65	NÃO	-12,2784	-55,5591
	17/08/2024 14:38:41	MT - VERA - BR-163			Posição Normal	65	NÃO	-12,2784	-55,5591
	17/08/2024 14:35:50	MT - SORRISO - BR-163	Ignição ligada		Status	77	NÃO	-12,3013	-55,5731
	17/08/2024 14:33:50	MT - SORRISO - BR-163	Ignição ligada		Status	73	NÃO	-12,3206	-55,5826
	17/08/2024 14:31:50	MT - SORRISO - BR-163	Ignição ligada		Status	77	NÃO	-12,3401	-55,5922
	17/08/2024 14:29:50	MT - SORRISO - BR-163	Ignição ligada		Status	74	NÃO	-12,3596	-55,6018
	17/08/2024 14:27:50	MT - SORRISO - BR-163	Ignição ligada		Status	74	NÃO	-12,3797	-55,6117
	17/08/2024 14:25:50	MT - SORRISO - BR-163	Ignição ligada		Status	64	NÃO	-12,3984	-55,6211
	17/08/2024 14:23:50	MT - SORRISO - BR-163	Ignição ligada		Status	68	NÃO	-12,4135	-55,6325
	17/08/2024 14:21:50	MT - SORRISO - BR-163	Ignição ligada		Status	67	NÃO	-12,4281	-55,6436
	17/08/2024 14:19:50	MT - SORRISO - Próx. BR-163	Ignição ligada		Status	25	NÃO	-12,4420	-55,6539
	17/08/2024 14:18:09	MT - SORRISO - Próx. BR-163	Parada do Veículo		Alerta de Software	0	NÃO	-12,4486	-55,6588
	17/08/2024 14:18:09	MT - SORRISO - Próx. BR-163	Ignição ligada		Evento	0	NÃO	-12,4486	-55,6588
	17/08/2024 14:17:50	MT - SORRISO - Próx. BR-163	02 INICIO DE VIAGEM CARREGADO BR RISK 02 INICIO DE VIAGEM CARREGADO BR RISK: CONDUTOR: DDD: TELEFONE: ID MOTORISTA:		Macro		NÃO	-12,4486	-55,6588
	17/08/2024 14:15:50	MT - SORRISO - Próx. BR-163	Parada do Veículo		Alerta de Software	0	NÃO	-12,4486	-55,6588
	17/08/2024 14:15:21	MT - SORRISO - Próx. BR-163	Ignição desligada		Evento	0	NÃO	-12,4486	-55,6588
	17/08/2024 14:14:51	MT - SORRISO - Próx. BR-163	04 PARADA PARA ABASTECIMENTO 04 PARADA PARA ABASTECIMENTO: POSTO: PREVISAO DE REINICIO HORA: ID MOTORISTA:		Macro		NÃO	-12,4486	-55,6588
	17/08/2024 14:13:59	MT - SORRISO - BR-163	Ignição ligada		Status	62	NÃO	-12,4507	-55,6607
	17/08/2024 14:11:59	MT - SORRISO - BR-163	Ignição ligada		Status	74	NÃO	-12,4680	-55,6709
	17/08/2024 14:09:59	MT - SORRISO - BR-163	Ignição ligada		Status	69	NÃO	-12,4863	-55,6809
	17/08/2024 14:07:59	MT - SORRISO - Próx. BR-163	Ignição ligada		Status	70	NÃO	-12,5039	-55,6905
	17/08/2024 14:05:59	MT - SORRISO - BR-163	Ignição ligada		Status	65	NÃO	-12,5193	-55,6990
	17/08/2024 14:03:59	MT - SORRISO - BR-163	Ignição ligada		Status	76	NÃO	-12,5362	-55,7060
	17/08/2024 14:01:59	MT - SORRISO - BR-163	Ignição ligada		Status	45	NÃO	-12,5527	-55,7144
	17/08/2024 13:59:59	MT - SORRISO - BR-163	Ignição ligada		Status	57	NÃO	-12,5662	-55,7231
	17/08/2024 13:57:59	MT - SORRISO - Próx. BR-163	Ignição ligada		Status	58	NÃO	-12,5795	-55,7317
	17/08/2024 13:55:59	MT - SORRISO - BR-163	Ignição ligada		Status	59	NÃO	-12,5946	-55,7442
	17/08/2024 13:54:26	MT - SORRISO - Próx. BR-163			Posição Normal	47	NÃO	-12,6047	-55,7526
	17/08/2024 13:53:59	MT - SORRISO - BR-163	Ignição ligada		Status	67	NÃO	-12,6073	-55,7549
	17/08/2024 13:51:59	MT - SORRISO - Próx. BR-163	Ignição ligada		Status	73	NÃO	-12,6228	-55,7677
	17/08/2024 13:49:59	MT - SORRISO - BR-163	Ignição ligada		Status	68	NÃO	-12,6462	-55,7868
	17/08/2024 13:49:59	MT - SORRISO - BR-163	Ignição ligada		Status	68	NÃO	-12,6463	-55,7869

RELATÓRIO ANALÍTICO POR VEÍCULO

Período: 14/08/2024 00:00:00 à 20/08/2024 23:59:59
Identificador: FYW4C38 LUIZ SC R 450 2021
Placa: FYW4C38

- Legenda:**
-  Mensagens enviadas do Veículo (Veículo -> Central)
 -  Mensagens enviadas do Veículo (Controle de Jornada Cliente)
 -  Mensagens enviadas da Central (Central -> Veículo)






Sentido:	Data e Hora:	Localização:	Mensagem:	Modo Emergência	Tipo Mensagem:	Vel. (Km/h)	Log ?	Latitude	Longitude
	17/08/2024 13:46:59	MT - SORRISO - BR-163	Ignição ligada		Status	68	SIM	-12,6658	-55,7922
	17/08/2024 13:44:59	MT - SORRISO - BR-163	Ignição ligada		Status	73	NÃO	-12,6855	-55,7994
	17/08/2024 13:42:59	MT - SORRISO - BR-163	Ignição ligada		Status	18	NÃO	-12,6981	-55,8113
	17/08/2024 13:40:59	MT - SORRISO - BR-163	Ignição ligada		Status	72	NÃO	-12,7126	-55,8217
	17/08/2024 13:38:59	MT - SORRISO - BR-163	Ignição ligada		Status	63	NÃO	-12,7312	-55,8304
	17/08/2024 13:36:59	MT - SORRISO - BR-163	Ignição ligada		Status	72	NÃO	-12,7525	-55,8333
	17/08/2024 13:34:59	MT - SORRISO - BR-163	Ignição ligada		Status	74	NÃO	-12,7739	-55,8362
	17/08/2024 13:32:59	MT - SORRISO - BR-163	Ignição ligada		Status	72	NÃO	-12,7949	-55,8348
	17/08/2024 13:31:51	MT - SORRISO - BR-163			Posição Normal	73	NÃO	-12,8066	-55,8314
	17/08/2024 13:30:59	MT - SORRISO - BR-163	Ignição ligada		Status	72	NÃO	-12,8156	-55,8288
	17/08/2024 13:28:59	MT - SORRISO - BR-163	Ignição ligada		Status	71	NÃO	-12,8364	-55,8238
	17/08/2024 13:26:59	MT - SORRISO - Próx. BR-163	Ignição ligada		Status	75	NÃO	-12,8465	-55,8270
	17/08/2024 13:26:59	MT - SORRISO - BR-163	Ignição ligada		Status	75	NÃO	-12,8465	-55,8271
	17/08/2024 13:25:59	MT - SORRISO - BR-163	Ignição ligada		Status	39	SIM	-12,8635	-55,8337
	17/08/2024 13:23:59	MT - SORRISO - BR-163	Ignição ligada		Status	72	SIM	-12,8825	-55,8411
	17/08/2024 13:21:59	MT - SORRISO - BR-163	Ignição ligada		Status	72	NÃO	-12,9027	-55,8489
	17/08/2024 13:20:13	MT - SORRISO - BR-163			Posição Normal	62	NÃO	-12,9204	-55,8557
	17/08/2024 13:19:59	MT - SORRISO - BR-163	Ignição ligada		Status	68	NÃO	-12,9314	-55,8600
	17/08/2024 13:19:59	MT - SORRISO - Próx. BR-163	Ignição ligada		Status	68	NÃO	-12,9313	-55,8598
	17/08/2024 13:16:59	MT - SORRISO - BR-163	Ignição ligada		Status	71	NÃO	-12,9507	-55,8675
	17/08/2024 13:14:59	MT - SORRISO - Próx. BR-163	Ignição ligada		Status	67	NÃO	-12,9812	-55,8792
	17/08/2024 13:14:59	MT - SORRISO - BR-163	Ignição ligada		Status	67	SIM	-12,9813	-55,8793
	17/08/2024 13:11:59	MT - SORRISO - Próx. BR-163	Ignição ligada		Status	77	SIM	-13,0017	-55,8872
	17/08/2024 13:09:59	MT - SORRISO - BR-163	Ignição ligada		Status	71	NÃO	-13,0213	-55,8949
	17/08/2024 13:07:59	MT - SORRISO - BR-163	Ignição ligada		Status	64	NÃO	-13,0398	-55,9021
	17/08/2024 13:05:59	MT - LUCAS DO RIO VERDE - BR-163	Ignição ligada		Status	52	NÃO	-13,0554	-55,9127
	17/08/2024 13:03:59	MT - LUCAS DO RIO VERDE - BR-163	Ignição ligada		Status	44	NÃO	-13,0647	-55,9222
	17/08/2024 13:01:59	MT - LUCAS DO RIO VERDE - BR-163	Parada do Veículo		Alerta de Software	0	NÃO	-13,0692	-55,9266
	17/08/2024 13:01:59	MT - LUCAS DO RIO VERDE - BR-163	Ignição ligada		Status	0	NÃO	-13,0692	-55,9266
	17/08/2024 13:01:38	MT - LUCAS DO RIO VERDE - BR-163	Parada do Veículo		Alerta de Software	0	NÃO	-13,0692	-55,9266
	17/08/2024 13:01:38	MT - LUCAS DO RIO VERDE - BR-163	Ignição ligada		Evento	0	NÃO	-13,0692	-55,9266
			02 INICIO DE VIAGEM CARREGADO BR RISK 02 INICIO DE VIAGEM CARREGADO BR RISK: CONDUTOR: DDD: TELEFONE: ID MOTORISTA:		Macro		NÃO	-13,0692	-55,9266
	17/08/2024 12:59:59	MT - LUCAS DO RIO VERDE - BR-163	Parada do Veículo		Alerta de Software	0	NÃO	-13,0692	-55,9267
	17/08/2024 12:57:59	MT - LUCAS DO RIO VERDE - BR-163	Parada do Veículo		Alerta de Software	0	NÃO	-13,0692	-55,9267
	17/08/2024 12:55:59	MT - LUCAS DO RIO VERDE - BR-163	Parada do Veículo		Alerta de Software	0	NÃO	-13,0692	-55,9267

RELATÓRIO ANALÍTICO POR VEÍCULO




































Período: 14/08/2024 00:00:00 à 20/08/2024 23:59:59

Identificador: FYW4C38 LUIZ SC R 450 2021

Placa: FYW4C38

- Legenda:**
-  Mensagens enviadas do Veículo (Veículo -> Central)
 -  Mensagens enviadas do Veículo (Controle de Jornada Cliente)
 -  Mensagens enviadas da Central (Central -> Veículo)



Sentido:	Data e Hora:	Localização:	Mensagem:	Modo Emergência	Tipo Mensagem:	Vel. (Km/h)	Log ?	Latitude	Longitude
	17/08/2024 12:53:59	MT - LUCAS DO RIO VERDE - BR-163	Parada do Veículo		Alerta de Software	0	NÃO	-13,0692	-55,9267
	17/08/2024 12:51:59	MT - LUCAS DO RIO VERDE - BR-163	Parada do Veículo		Alerta de Software	0	NÃO	-13,0692	-55,9267
	17/08/2024 12:49:59	MT - LUCAS DO RIO VERDE - BR-163	Parada do Veículo		Alerta de Software	0	NÃO	-13,0692	-55,9267
	17/08/2024 12:47:59	MT - LUCAS DO RIO VERDE - BR-163	Parada do Veículo		Alerta de Software	0	NÃO	-13,0692	-55,9267
	17/08/2024 12:45:59	MT - LUCAS DO RIO VERDE - BR-163	Parada do Veículo		Alerta de Software	0	NÃO	-13,0692	-55,9267
	17/08/2024 12:43:59	MT - LUCAS DO RIO VERDE - BR-163	Parada do Veículo		Alerta de Software	0	NÃO	-13,0692	-55,9267
	17/08/2024 12:41:59	MT - LUCAS DO RIO VERDE - BR-163	Parada do Veículo		Alerta de Software	0	NÃO	-13,0693	-55,9267
	17/08/2024 12:39:59	MT - LUCAS DO RIO VERDE - BR-163	Parada do Veículo		Alerta de Software	0	NÃO	-13,0693	-55,9267
	17/08/2024 12:37:59	MT - LUCAS DO RIO VERDE - BR-163	Parada do Veículo		Alerta de Software	0	NÃO	-13,0693	-55,9267
	17/08/2024 12:35:59	MT - LUCAS DO RIO VERDE - BR-163	Parada do Veículo		Alerta de Software	0	NÃO	-13,0692	-55,9267
	17/08/2024 12:33:59	MT - LUCAS DO RIO VERDE - BR-163	Parada do Veículo		Alerta de Software	0	NÃO	-13,0692	-55,9267
	17/08/2024 12:31:59	MT - LUCAS DO RIO VERDE - BR-163	Parada do Veículo		Alerta de Software	0	NÃO	-13,0692	-55,9266
	17/08/2024 12:29:59	MT - LUCAS DO RIO VERDE - BR-163	Parada do Veículo		Alerta de Software	0	NÃO	-13,0692	-55,9266
	17/08/2024 12:27:59	MT - LUCAS DO RIO VERDE - BR-163	Parada do Veículo		Alerta de Software	0	NÃO	-13,0692	-55,9266
	17/08/2024 12:25:59	MT - LUCAS DO RIO VERDE - BR-163	Parada do Veículo		Alerta de Software	0	NÃO	-13,0692	-55,9266
	17/08/2024 12:23:59	MT - LUCAS DO RIO VERDE - BR-163	Parada do Veículo		Alerta de Software	0	NÃO	-13,0692	-55,9266
	17/08/2024 12:21:59	MT - LUCAS DO RIO VERDE - BR-163	Parada do Veículo		Alerta de Software	0	NÃO	-13,0692	-55,9266
	17/08/2024 12:19:59	MT - LUCAS DO RIO VERDE - BR-163	Parada do Veículo		Alerta de Software	0	NÃO	-13,0692	-55,9266
	17/08/2024 12:17:59	MT - LUCAS DO RIO VERDE - BR-163	Parada do Veículo		Alerta de Software	0	NÃO	-13,0692	-55,9266
	17/08/2024 12:15:59	MT - LUCAS DO RIO VERDE - BR-163	Parada do Veículo		Alerta de Software	0	NÃO	-13,0692	-55,9266
	17/08/2024 12:13:59	MT - LUCAS DO RIO VERDE - BR-163	Parada do Veículo		Alerta de Software	0	NÃO	-13,0692	-55,9266
	17/08/2024 12:11:59	MT - LUCAS DO RIO VERDE - BR-163	Parada do Veículo		Alerta de Software	0	NÃO	-13,0692	-55,9266
	17/08/2024 12:11:30	MT - LUCAS DO RIO VERDE - BR-163	Ignição desligada		Evento	0	NÃO	-13,0692	-55,9266
	17/08/2024 12:10:52	MT - LUCAS DO RIO VERDE - BR-163	04 PARADA PARA ABASTECIMENTO 04 PARADA PARA ABASTECIMENTO: POSTO: PREVISAO DE REINICIO HORA: ID MOTORISTA:		Macro		NÃO	-13,0692	-55,9266
	17/08/2024 12:09:59	MT - LUCAS DO RIO VERDE - BR-163	Ignição ligada		Status	17	NÃO	-13,0698	-55,9273
	17/08/2024 12:07:59	MT - LUCAS DO RIO VERDE - BR-163	Ignição ligada		Status	36	NÃO	-13,0796	-55,9373
	17/08/2024 12:05:59	MT - LUCAS DO RIO VERDE - BR-163	Ignição ligada		Status	72	NÃO	-13,0924	-55,9449
	17/08/2024 12:03:59	MT - LUCAS DO RIO VERDE - BR-163	Ignição ligada		Status	70	NÃO	-13,1116	-55,9536
	17/08/2024 12:02:14	MT - LUCAS DO RIO VERDE - BR-163			Posição Normal	79	NÃO	-13,1284	-55,9612
	17/08/2024 12:01:59	MT - LUCAS DO RIO VERDE - BR-163	Ignição ligada		Status	76	NÃO	-13,1309	-55,9624
	17/08/2024 11:59:59	MT - LUCAS DO RIO VERDE - BR-163	Ignição ligada		Status	75	NÃO	-13,1501	-55,9711
	17/08/2024 11:58:15	MT - LUCAS DO RIO VERDE - BR-163			Posição Normal	71	NÃO	-13,1675	-55,9789
	17/08/2024 11:57:59	MT - LUCAS DO RIO VERDE - BR-163	Ignição ligada		Status	75	NÃO	-13,1795	-55,9842
	17/08/2024 11:57:59	MT - LUCAS DO RIO VERDE - BR-163	Ignição ligada		Status	75	NÃO	-13,1795	-55,9843
	17/08/2024 11:54:59	MT - LUCAS DO RIO VERDE - BR-163	Ignição ligada		Status	69	NÃO	-13,1989	-55,9930

RELATÓRIO ANALÍTICO POR VEÍCULO































Período: 14/08/2024 00:00:00 à 20/08/2024 23:59:59

Identificador: FYW4C38 LUIZ SC R 450 2021

Placa: FYW4C38

- Legenda:**
-  Mensagens enviadas do Veículo (Veículo -> Central)
 -  Mensagens enviadas do Veículo (Controle de Jornada Cliente)
 -  Mensagens enviadas da Central (Central -> Veículo)






Sentido:	Data e Hora:	Localização:	Mensagem:	Modo Emergência	Tipo Mensagem:	Vel. (Km/h)	Log ?	Latitude	Longitude
	17/08/2024 11:52:59	MT - LUCAS DO RIO VERDE - BR-163	Ignição ligada		Status	75	NÃO	-13,2270	-56,0055
	17/08/2024 11:52:59	MT - LUCAS DO RIO VERDE - BR-163	Ignição ligada		Status	75	SIM	-13,2271	-56,0056
	17/08/2024 11:49:59	MT - LUCAS DO RIO VERDE - BR-163	Ignição ligada		Status	73	SIM	-13,2463	-56,0141
	17/08/2024 11:47:59	MT - LUCAS DO RIO VERDE - BR-163	Ignição ligada		Status	70	NÃO	-13,2710	-56,0250
	17/08/2024 11:47:59	MT - LUCAS DO RIO VERDE - BR-163	Ignição ligada		Status	70	SIM	-13,2712	-56,0250
	17/08/2024 11:47:29	MT - LUCAS DO RIO VERDE - Próx. BR-163			Posição Normal	50	NÃO	-13,2671	-56,0231
	17/08/2024 11:44:59	MT - LUCAS DO RIO VERDE - BR-163	Ignição ligada		Status	71	SIM	-13,2902	-56,0334
	17/08/2024 11:42:59	MT - LUCAS DO RIO VERDE - BR-163	Ignição ligada		Status	71	NÃO	-13,3162	-56,0447
	17/08/2024 11:42:59	MT - LUCAS DO RIO VERDE - BR-163	Ignição ligada		Status	71	SIM	-13,3162	-56,0448
	17/08/2024 11:39:59	MT - LUCAS DO RIO VERDE - BR-163	Ignição ligada		Status	72	SIM	-13,3358	-56,0533
	17/08/2024 11:37:59	MT - LUCAS DO RIO VERDE - BR-163	Ignição ligada		Status	73	NÃO	-13,3635	-56,0682
	17/08/2024 11:37:59	MT - LUCAS DO RIO VERDE - BR-163	Ignição ligada		Status	73	SIM	-13,3637	-56,0683
	17/08/2024 11:34:59	MT - LUCAS DO RIO VERDE - BR-163	Ignição ligada		Status	72	SIM	-13,3786	-56,0840
	17/08/2024 11:32:59	MT - LUCAS DO RIO VERDE - Próx. BR-163	Ignição ligada		Status	69	NÃO	-13,4073	-56,0848
	17/08/2024 11:32:59	MT - LUCAS DO RIO VERDE - BR-163	Ignição ligada		Status	69	SIM	-13,4074	-56,0849
	17/08/2024 11:29:59	MT - LUCAS DO RIO VERDE - BR-163	Ignição ligada		Status	51	SIM	-13,4227	-56,0800
	17/08/2024 11:27:59	MT - LUCAS DO RIO VERDE - Próx. BR-163	Ignição ligada		Status	73	NÃO	-13,4512	-56,0828
	17/08/2024 11:27:59	MT - LUCAS DO RIO VERDE - BR-163	Ignição ligada		Status	73	SIM	-13,4513	-56,0829
	17/08/2024 11:24:59	MT - NOVA MUTUM - BR-163	Ignição ligada		Status	75	SIM	-13,4691	-56,0701
	17/08/2024 11:22:59	MT - NOVA MUTUM - Próx. BR-163	Ignição ligada		Status	74	NÃO	-13,4950	-56,0510
	17/08/2024 11:22:59	MT - NOVA MUTUM - BR-163	Ignição ligada		Status	74	SIM	-13,4951	-56,0511
	17/08/2024 11:19:59	MT - NOVA MUTUM - BR-163	Ignição ligada		Status	71	SIM	-13,5129	-56,0382
	17/08/2024 11:17:59	MT - NOVA MUTUM - BR-163	Ignição ligada		Status	74	NÃO	-13,5422	-56,0268
	17/08/2024 11:17:59	MT - NOVA MUTUM - BR-163	Ignição ligada		Status	74	SIM	-13,5423	-56,0269
	17/08/2024 11:14:59	MT - NOVA MUTUM - BR-163	Ignição ligada		Status	75	SIM	-13,5640	-56,0287
	17/08/2024 11:12:59	MT - NOVA MUTUM - Próx. BR-163	Ignição ligada		Status	77	NÃO	-13,5970	-56,0313
	17/08/2024 11:12:59	MT - NOVA MUTUM - BR-163	Ignição ligada		Status	77	SIM	-13,5971	-56,0314
	17/08/2024 11:09:59	MT - NOVA MUTUM - BR-163	Ignição ligada		Status	73	SIM	-13,6189	-56,0332
	17/08/2024 11:07:59	MT - NOVA MUTUM - BR-163	Ignição ligada		Status	70	NÃO	-13,6510	-56,0358
	17/08/2024 11:07:59	MT - NOVA MUTUM - BR-163	Ignição ligada		Status	70	SIM	-13,6511	-56,0359
	17/08/2024 11:04:59	MT - NOVA MUTUM - BR-163	Ignição ligada		Status	71	SIM	-13,6718	-56,0376
	17/08/2024 11:02:59	MT - NOVA MUTUM - BR-163	Ignição ligada		Status	9	NÃO	-13,6972	-56,0397
	17/08/2024 11:02:59	MT - NOVA MUTUM - BR-163	Ignição ligada		Status	9	SIM	-13,6972	-56,0397
	17/08/2024 10:59:59	MT - NOVA MUTUM - BR-163	Ignição ligada		Status	70	SIM	-13,7086	-56,0414
	17/08/2024 10:57:59	MT - NOVA MUTUM - Próx. BR-163	Ignição ligada		Status	60	NÃO	-13,7377	-56,0493
	17/08/2024 10:57:59	MT - NOVA MUTUM - BR-163	Ignição ligada		Status	60	SIM	-13,7377	-56,0495
	17/08/2024 10:54:59	MT - NOVA MUTUM - BR-163	Ignição ligada		Status	50	SIM	-13,7539	-56,0535

RELATÓRIO ANALÍTICO POR VEÍCULO

































Período: 14/08/2024 00:00:00 à 20/08/2024 23:59:59

Identificador: FYW4C38 LUIZ SC R 450 2021

Placa: FYW4C38




- Legenda:**
-  Mensagens enviadas do Veículo (Veículo -> Central)
 -  Mensagens enviadas do Veículo (Controle de Jornada Cliente)
 -  Mensagens enviadas da Central (Central -> Veículo)








































Sentido:	Data e Hora:	Localização:	Mensagem:	Modo Emergência	Tipo Mensagem:	Vel. (Km/h)	Log ?	Latitude	Longitude
	17/08/2024 10:52:59	MT - NOVA MUTUM - BR-163	Ignição ligada		Status	55	NÃO	-13,7714	-56,0572
	17/08/2024 10:50:59	MT - NOVA MUTUM - Próx. BR-163	Ignição ligada		Status	32	NÃO	-13,7788	-56,0584
	17/08/2024 10:49:53	MT - NOVA MUTUM - Próx. BR-163	Parada do Veículo		Alerta de Software	0	NÃO	-13,7794	-56,0590
	17/08/2024 10:49:53	MT - NOVA MUTUM - Próx. BR-163	Ignição ligada		Evento	0	NÃO	-13,7794	-56,0590
			02 INICIO DE VIAGEM CARREGADO BR RISK 02 INICIO DE VIAGEM CARREGADO BR RISK: CONDUTOR: DDD: TELEFONE: ID MOTORISTA:		Macro		NÃO	-13,7794	-56,0590
	17/08/2024 10:49:31	MT - NOVA MUTUM - Próx. BR-163							
	17/08/2024 10:48:59	MT - NOVA MUTUM - Próx. BR-163	Parada do Veículo		Alerta de Software	0	NÃO	-13,7794	-56,0590
	17/08/2024 10:46:59	MT - NOVA MUTUM - Próx. BR-163	Parada do Veículo		Alerta de Software	0	NÃO	-13,7794	-56,0590
	17/08/2024 10:44:59	MT - NOVA MUTUM - Próx. BR-163	Parada do Veículo		Alerta de Software	0	NÃO	-13,7794	-56,0590
	17/08/2024 10:42:59	MT - NOVA MUTUM - Próx. BR-163	Parada do Veículo		Alerta de Software	0	NÃO	-13,7794	-56,0590
	17/08/2024 10:40:59	MT - NOVA MUTUM - Próx. BR-163	Parada do Veículo		Alerta de Software	0	NÃO	-13,7794	-56,0590
	17/08/2024 10:38:59	MT - NOVA MUTUM - Próx. BR-163	Parada do Veículo		Alerta de Software	0	NÃO	-13,7794	-56,0590
	17/08/2024 10:36:59	MT - NOVA MUTUM - Próx. BR-163	Parada do Veículo		Alerta de Software	0	NÃO	-13,7794	-56,0590
	17/08/2024 10:34:59	MT - NOVA MUTUM - Próx. BR-163	Parada do Veículo		Alerta de Software	0	NÃO	-13,7794	-56,0590
	17/08/2024 10:32:59	MT - NOVA MUTUM - Próx. BR-163	Parada do Veículo		Alerta de Software	0	NÃO	-13,7794	-56,0590
	17/08/2024 10:30:59	MT - NOVA MUTUM - Próx. BR-163	Parada do Veículo		Alerta de Software	0	NÃO	-13,7794	-56,0590
	17/08/2024 10:28:59	MT - NOVA MUTUM - Próx. BR-163	Parada do Veículo		Alerta de Software	0	NÃO	-13,7794	-56,0590
	17/08/2024 10:26:59	MT - NOVA MUTUM - Próx. BR-163	Parada do Veículo		Alerta de Software	0	NÃO	-13,7794	-56,0590
	17/08/2024 10:24:59	MT - NOVA MUTUM - Próx. BR-163	Parada do Veículo		Alerta de Software	0	NÃO	-13,7794	-56,0590
	17/08/2024 10:22:59	MT - NOVA MUTUM - Próx. BR-163	Parada do Veículo		Alerta de Software	0	NÃO	-13,7794	-56,0590
	17/08/2024 10:18:59	MT - NOVA MUTUM - Próx. BR-163	Parada do Veículo		Alerta de Software	0	NÃO	-13,7794	-56,0590
	17/08/2024 10:16:59	MT - NOVA MUTUM - Próx. BR-163	Parada do Veículo		Alerta de Software	0	NÃO	-13,7794	-56,0590
	17/08/2024 10:14:59	MT - NOVA MUTUM - Próx. BR-163	Parada do Veículo		Alerta de Software	0	NÃO	-13,7794	-56,0590
	17/08/2024 10:12:59	MT - NOVA MUTUM - Próx. BR-163	Parada do Veículo		Alerta de Software	0	NÃO	-13,7795	-56,0590
	17/08/2024 10:10:59	MT - NOVA MUTUM - Próx. BR-163	Parada do Veículo		Alerta de Software	0	NÃO	-13,7795	-56,0590
	17/08/2024 10:08:59	MT - NOVA MUTUM - Próx. BR-163	Parada do Veículo		Alerta de Software	0	NÃO	-13,7795	-56,0590
	17/08/2024 10:06:59	MT - NOVA MUTUM - Próx. BR-163	Parada do Veículo		Alerta de Software	0	NÃO	-13,7795	-56,0590
	17/08/2024 10:04:59	MT - NOVA MUTUM - Próx. BR-163	Parada do Veículo		Alerta de Software	0	NÃO	-13,7795	-56,0590
	17/08/2024 10:04:07	MT - NOVA MUTUM - Próx. BR-163	Parada do Veículo		Alerta de Software	0	NÃO	-13,7795	-56,0590
	17/08/2024 10:04:07	MT - NOVA MUTUM - Próx. BR-163	Ignição desligada		Evento	0	NÃO	-13,7795	-56,0590
			04 PARADA PARA ABASTECIMENTO 04 PARADA PARA ABASTECIMENTO: POSTO: PREVISAO DE REINICIO HORA: ID MOTORISTA:		Macro		NÃO	-13,7795	-56,0590
	17/08/2024 10:03:24	MT - NOVA MUTUM - Próx. BR-163							
	17/08/2024 10:02:59	MT - NOVA MUTUM - Próx. BR-163	Ignição ligada		Status	12	NÃO	-13,7793	-56,0590
	17/08/2024 10:00:59	MT - NOVA MUTUM - BR-163	Ignição ligada		Status	59	NÃO	-13,7854	-56,0629

RELATÓRIO ANALÍTICO POR VEÍCULO

Período: 14/08/2024 00:00:00 à 20/08/2024 23:59:59
Identificador: FYW4C38 LUIZ SC R 450 2021
Placa: FYW4C38

- Legenda:**
-  Mensagens enviadas do Veículo (Veículo -> Central)
 -  Mensagens enviadas do Veículo (Controle de Jornada Cliente)
 -  Mensagens enviadas da Central (Central -> Veículo)



Sentido:	Data e Hora:	Localização:	Mensagem:	Modo Emergência	Tipo Mensagem:	Vel. (Km/h)	Log ?	Latitude	Longitude
	17/08/2024 09:58:59	MT - NOVA MUTUM - BR-163	Ignição ligada		Status	70	NÃO	-13,8054	-56,0710
	17/08/2024 09:56:59	MT - NOVA MUTUM - Próx. Avenida São José Aparecido Ribeiro	Ignição ligada		Status	48	NÃO	-13,8199	-56,0764
	17/08/2024 09:54:59	MT - NOVA MUTUM - BR-163	Ignição ligada		Status	61	NÃO	-13,8281	-56,0801
	17/08/2024 09:52:59	MT - NOVA MUTUM - BR-163	Ignição ligada		Status	68	NÃO	-13,8459	-56,0839
	17/08/2024 09:51:36	MT - NOVA MUTUM - BR-163			Posição Normal	60	NÃO	-13,8601	-56,0857
	17/08/2024 09:50:59	MT - NOVA MUTUM - BR-163	Ignição ligada		Status	69	NÃO	-13,8655	-56,0865
	17/08/2024 09:48:59	MT - NOVA MUTUM - Próx. BR-163	Ignição ligada		Status	72	NÃO	-13,8960	-56,0903
	17/08/2024 09:48:59	MT - NOVA MUTUM - BR-163	Ignição ligada		Status	72	NÃO	-13,8960	-56,0904
	17/08/2024 09:45:59	MT - NOVA MUTUM - BR-163	Ignição ligada		Status	58	SIM	-13,9165	-56,0930
	17/08/2024 09:43:59	MT - NOVA MUTUM - BR-163	Ignição ligada		Status	72	NÃO	-13,9432	-56,0962
	17/08/2024 09:43:59	MT - NOVA MUTUM - Próx. BR-163	Ignição ligada		Status	72	SIM	-13,9432	-56,0963
	17/08/2024 09:40:59	MT - NOVA MUTUM - Próx. BR-163	Ignição ligada		Status	75	SIM	-13,9644	-56,0983
	17/08/2024 09:38:59	MT - NOVA MUTUM - BR-163	Ignição ligada		Status	50	NÃO	-13,9943	-56,0972
	17/08/2024 09:38:59	MT - NOVA MUTUM - Próx. BR-163	Ignição ligada		Status	50	SIM	-13,9944	-56,0973
	17/08/2024 09:35:59	MT - NOVA MUTUM - BR-163	Ignição ligada		Status	67	SIM	-14,0122	-56,0991
	17/08/2024 09:33:59	MT - NOVA MUTUM - Próx. BR-163	Ignição ligada		Status	70	NÃO	-14,0405	-56,0962
	17/08/2024 09:33:59	MT - NOVA MUTUM - BR-163	Ignição ligada		Status	70	SIM	-14,0405	-56,0963
	17/08/2024 09:30:59	MT - NOVA MUTUM - BR-163	Ignição ligada		Status	64	SIM	-14,0599	-56,0996
	17/08/2024 09:28:59	MT - NOVA MUTUM - Próx. BR-163	Ignição ligada		Status	66	NÃO	-14,0865	-56,1122
	17/08/2024 09:28:59	MT - NOVA MUTUM - BR-163	Ignição ligada		Status	66	SIM	-14,0866	-56,1123
	17/08/2024 09:25:59	MT - NOVA MUTUM - BR-163	Ignição ligada		Status	66	SIM	-14,1061	-56,1186
	17/08/2024 09:23:59	MT - NOVA MUTUM - BR-163	Ignição ligada		Status	67	NÃO	-14,1317	-56,1097
	17/08/2024 09:23:59	MT - NOVA MUTUM - BR-163	Ignição ligada		Status	67	SIM	-14,1318	-56,1097
	17/08/2024 09:20:59	MT - NOVA MUTUM - BR-163	Ignição ligada		Status	46	SIM	-14,1450	-56,1003
	17/08/2024 09:18:59	MT - DIAMANTINO - Próx. BR-163	Ignição ligada		Status	72	NÃO	-14,1677	-56,0903
	17/08/2024 09:18:59	MT - DIAMANTINO - BR-163	Ignição ligada		Status	72	SIM	-14,1678	-56,0905
	17/08/2024 09:15:59	MT - DIAMANTINO - BR-163	Ignição ligada		Status	76	SIM	-14,1900	-56,0877
	17/08/2024 09:13:59	MT - DIAMANTINO - BR-163	Ignição ligada		Status	73	NÃO	-14,2207	-56,0950
	17/08/2024 09:13:59	MT - DIAMANTINO - BR-163	Ignição ligada		Status	73	SIM	-14,2208	-56,0951
	17/08/2024 09:10:59	MT - DIAMANTINO - BR-163	Ignição ligada		Status	79	SIM	-14,2339	-56,1129
	17/08/2024 09:08:59	MT - DIAMANTINO - BR-163	Ignição ligada		Status	77	NÃO	-14,2535	-56,1397
	17/08/2024 09:08:59	MT - DIAMANTINO - BR-163	Ignição ligada		Status	77	SIM	-14,2536	-56,1397
	17/08/2024 09:05:59	MT - DIAMANTINO - BR-163	Ignição ligada		Status	76	SIM	-14,2718	-56,1527
	17/08/2024 09:03:59	MT - DIAMANTINO - Próx. BR-163	Ignição ligada		Status	78	NÃO	-14,3007	-56,1423
	17/08/2024 09:03:59	MT - DIAMANTINO - BR-163	Ignição ligada		Status	78	SIM	-14,3008	-56,1424
	17/08/2024 09:00:59	MT - DIAMANTINO - BR-163	Ignição ligada		Status	74	SIM	-14,3210	-56,1424
	17/08/2024 08:58:59	MT - DIAMANTINO - Próx. BR-163	Ignição ligada		Status	52	NÃO	-14,3517	-56,1503

RELATÓRIO ANALÍTICO POR VEÍCULO






































Período: 14/08/2024 00:00:00 à 20/08/2024 23:59:59

Identificador: FYW4C38 LUIZ SC R 450 2021

Placa: FYW4C38




- Legenda:**
-  Mensagens enviadas do Veículo (Veículo -> Central)
 -  Mensagens enviadas do Veículo (Controle de Jornada Cliente)
 -  Mensagens enviadas da Central (Central -> Veículo)








































Sentido:	Data e Hora:	Localização:	Mensagem:	Modo Emergência	Tipo Mensagem:	Vel. (Km/h)	Log ?	Latitude	Longitude
	17/08/2024 08:58:59	MT - DIAMANTINO - BR-163	Ignição ligada		Status	52	SIM	-14,3517	-56,1504
	17/08/2024 08:55:59	MT - DIAMANTINO - BR-163	Ignição ligada		Status	77	SIM	-14,3640	-56,1416
	17/08/2024 08:53:59	MT - DIAMANTINO - Próx. BR-163	Ignição ligada		Status	59	NÃO	-14,3777	-56,1278
	17/08/2024 08:51:59	MT - DIAMANTINO - Próx. BR-163	Ignição ligada		Status	75	NÃO	-14,3942	-56,1139
	17/08/2024 08:49:59	MT - DIAMANTINO - Próx. BR-163	Ignição ligada		Status	80	NÃO	-14,4144	-56,1117
	17/08/2024 08:49:31	MT - DIAMANTINO - Próx. BR-163			Posição Normal	72	NÃO	-14,4196	-56,1128
	17/08/2024 08:47:59	MT - DIAMANTINO - BR-163	Ignição ligada		Status	77	NÃO	-14,4427	-56,1253
	17/08/2024 08:47:59	MT - DIAMANTINO - BR-163	Ignição ligada		Status	77	NÃO	-14,4428	-56,1254
	17/08/2024 08:44:59	MT - DIAMANTINO - BR-163	Ignição ligada		Status	73	SIM	-14,4574	-56,1425
	17/08/2024 08:42:59	MT - DIAMANTINO - BR-163	Ignição ligada		Status	76	NÃO	-14,4795	-56,1685
	17/08/2024 08:42:59	MT - DIAMANTINO - BR-163	Ignição ligada		Status	76	SIM	-14,4795	-56,1686
	17/08/2024 08:39:59	MT - DIAMANTINO - BR-163	Ignição ligada		Status	78	SIM	-14,4944	-56,1861
	17/08/2024 08:37:59	MT - DIAMANTINO - BR-163	Ignição ligada		Status	72	NÃO	-14,5088	-56,2030
	17/08/2024 08:35:59	MT - DIAMANTINO - BR-163	Ignição ligada		Status	71	NÃO	-14,5227	-56,2197
	17/08/2024 08:33:59	MT - DIAMANTINO - BR-163	Ignição ligada		Status	17	NÃO	-14,5337	-56,2307
	17/08/2024 08:31:59	MT - DIAMANTINO - BR-163	Ignição ligada		Status	50	NÃO	-14,5459	-56,2305
	17/08/2024 08:31:41	MT - DIAMANTINO - BR-163			Posição Normal	56	NÃO	-14,5478	-56,2292
	17/08/2024 08:31:41	MT - DIAMANTINO - BR-163			Posição Normal	56	NÃO	-14,5478	-56,2292
	17/08/2024 08:29:59	MT - NOBRES - BR-163	Ignição ligada		Status	70	NÃO	-14,5627	-56,2192
	17/08/2024 08:27:59	MT - DIAMANTINO - BR-163	Ignição ligada		Status	27	NÃO	-14,5758	-56,2227
	17/08/2024 08:27:23	MT - DIAMANTINO - BR-163			Posição Normal	29	NÃO	-14,5778	-56,2243
	17/08/2024 08:25:59	MT - DIAMANTINO - BR-163	Ignição ligada		Status	30	NÃO	-14,5828	-56,2274
	17/08/2024 08:23:59	MT - DIAMANTINO - BR-163	Ignição ligada		Status	62	NÃO	-14,5969	-56,2377
	17/08/2024 08:21:59	MT - NOBRES - BR-163	Ignição ligada		Status	67	NÃO	-14,6086	-56,2501
	17/08/2024 08:19:59	MT - NOBRES - BR-163	Ignição ligada		Status	48	NÃO	-14,6210	-56,2628
	17/08/2024 08:17:59	MT - NOBRES - BR-163	Ignição ligada		Status	33	NÃO	-14,6279	-56,2685
	17/08/2024 08:15:59	MT - NOBRES - BR-163	Ignição ligada		Status	70	NÃO	-14,6422	-56,2801
	17/08/2024 08:13:59	MT - NOBRES - BR-163	Ignição ligada		Status	68	NÃO	-14,6569	-56,2957
	17/08/2024 08:11:59	MT - NOBRES - BR-163	Ignição ligada		Status	32	NÃO	-14,6697	-56,3007
	17/08/2024 08:09:59	MT - NOBRES - BR-163	Ignição ligada		Status	69	NÃO	-14,6835	-56,3012
	17/08/2024 08:07:59	MT - NOBRES - BR-163	Ignição ligada		Status	72	NÃO	-14,6988	-56,3155
	17/08/2024 08:05:59	MT - NOBRES - BR-163	Ignição ligada		Status	72	NÃO	-14,7172	-56,3214
	17/08/2024 08:04:04	MT - NOBRES - BR-163			Posição Normal	77	NÃO	-14,7372	-56,3193
	17/08/2024 08:03:59	MT - NOBRES - BR-163	Ignição ligada		Status	77	NÃO	-14,7379	-56,3193
	17/08/2024 08:01:59	MT - NOBRES - BR-163	Ignição ligada		Status	74	NÃO	-14,7605	-56,3440
	17/08/2024 08:01:59	MT - NOBRES - BR-163	Ignição ligada		Status	74	NÃO	-14,7605	-56,3441
	17/08/2024 07:58:59	MT - ROSÁRIO OESTE - BR-163	Ignição ligada		Status	74	SIM	-14,7745	-56,3610

RELATÓRIO ANALÍTICO POR VEÍCULO

Período: 14/08/2024 00:00:00 à 20/08/2024 23:59:59
Identificador: FYW4C38 LUIZ SC R 450 2021
Placa: FYW4C38

- Legenda:**
-  Mensagens enviadas do Veículo (Veículo -> Central)
 -  Mensagens enviadas do Veículo (Controle de Jornada Cliente)
 -  Mensagens enviadas da Central (Central -> Veículo)



Sentido:	Data e Hora:	Localização:	Mensagem:	Modo Emergência	Tipo Mensagem:	Vel. (Km/h)	Log ?	Latitude	Longitude
	17/08/2024 07:56:59	MT - ROSÁRIO OESTE - BR-163	Ignição ligada		Status	76	NÃO	-14,7832	-56,3815
	17/08/2024 07:56:47	MT - ROSÁRIO OESTE - BR-163			Posição Normal	72	NÃO	-14,7838	-56,3839
	17/08/2024 07:54:59	MT - ROSÁRIO OESTE - BR-163	Ignição ligada		Status	70	NÃO	-14,7925	-56,4010
	17/08/2024 07:52:59	MT - ROSÁRIO OESTE - BR-163	Ignição ligada		Status	71	NÃO	-14,8091	-56,4144
	17/08/2024 07:50:59	MT - ROSÁRIO OESTE - BR-163	Ignição ligada		Status	56	NÃO	-14,8191	-56,4279
	17/08/2024 07:48:59	MT - ROSÁRIO OESTE - BR-163	Ignição ligada		Status	65	NÃO	-14,8355	-56,4350
	17/08/2024 07:46:59	MT - ROSÁRIO OESTE - BR-163	Ignição ligada		Status	73	NÃO	-14,8455	-56,4465
	17/08/2024 07:44:59	MT - ROSÁRIO OESTE - BR-163	Ignição ligada		Status	76	NÃO	-14,8648	-56,4576
	17/08/2024 07:42:59	MT - ROSÁRIO OESTE - BR-163	Ignição ligada		Status	73	NÃO	-14,8857	-56,4631
	17/08/2024 07:42:59	MT - ROSÁRIO OESTE - BR-163	Veículo na Chuva		Status	73	NÃO	-14,8857	-56,4631
	17/08/2024 07:42:55	MT - ROSÁRIO OESTE - BR-163			Posição Normal	74	NÃO	-14,8864	-56,4633
	17/08/2024 07:40:59	MT - ROSÁRIO OESTE - BR-163	Ignição ligada		Status	73	NÃO	-14,9158	-56,4745
	17/08/2024 07:40:59	MT - ROSÁRIO OESTE - BR-163	Ignição ligada		Status	73	NÃO	-14,9159	-56,4746
	17/08/2024 07:37:59	MT - ROSÁRIO OESTE - BR-163	Ignição ligada		Status	77	SIM	-14,9328	-56,4875
	17/08/2024 07:35:59	MT - ROSÁRIO OESTE - BR-163	Ignição ligada		Status	75	NÃO	-14,9560	-56,5087
	17/08/2024 07:35:59	MT - ROSÁRIO OESTE - BR-163	Ignição ligada		Status	75	SIM	-14,9562	-56,5088
	17/08/2024 07:32:59	MT - ROSÁRIO OESTE - BR-163	Ignição ligada		Status	69	SIM	-14,9754	-56,5183
	17/08/2024 07:30:59	MT - ROSÁRIO OESTE - Próx. BR-163	Ignição ligada		Status	71	NÃO	-15,0073	-56,5158
	17/08/2024 07:30:59	MT - ROSÁRIO OESTE - BR-163	Ignição ligada		Status	71	SIM	-15,0074	-56,5160
	17/08/2024 07:27:59	MT - ROSÁRIO OESTE - BR-163	Ignição ligada		Status	74	SIM	-15,0288	-56,5149
	17/08/2024 07:25:59	MT - ROSÁRIO OESTE - Próx. BR-163	Ignição ligada		Status	72	NÃO	-15,0608	-56,5170
	17/08/2024 07:25:59	MT - ROSÁRIO OESTE - BR-163	Ignição ligada		Status	72	SIM	-15,0609	-56,5171
	17/08/2024 07:22:59	MT - ROSÁRIO OESTE - BR-163	Ignição ligada		Status	68	SIM	-15,0808	-56,5185
	17/08/2024 07:20:59	MT - ROSÁRIO OESTE - BR-163	Ignição ligada		Status	73	NÃO	-15,1007	-56,5198
	17/08/2024 07:19:24	MT - ROSÁRIO OESTE - BR-163			Posição Normal	69	NÃO	-15,1179	-56,5211
	17/08/2024 07:18:59	MT - ROSÁRIO OESTE - BR-163	Ignição ligada		Status	69	NÃO	-15,1222	-56,5214
	17/08/2024 07:16:59	MT - JANGADA - BR-163	Ignição ligada		Status	78	NÃO	-15,1436	-56,5228
	17/08/2024 07:14:59	MT - JANGADA - BR-163	Ignição ligada		Status	70	NÃO	-15,1763	-56,5242
	17/08/2024 07:14:59	MT - JANGADA - BR-163	Ignição ligada		Status	70	NÃO	-15,1764	-56,5242
	17/08/2024 07:11:59	MT - JANGADA - BR-163	Ignição ligada		Status	66	SIM	-15,1935	-56,5130
	17/08/2024 07:09:59	MT - JANGADA - BR-163	Ignição ligada		Status	55	NÃO	-15,2105	-56,5048
	17/08/2024 07:07:59	MT - JANGADA - BR-163	Ignição ligada		Status	64	NÃO	-15,2257	-56,4982
	17/08/2024 07:05:59	MT - JANGADA - Avenida Marechal Rondon	Ignição ligada		Status	19	NÃO	-15,2351	-56,4932
	17/08/2024 07:03:59	MT - JANGADA - Avenida Marechal Rondon	Ignição ligada		Status	18	NÃO	-15,2390	-56,4877
	17/08/2024 07:01:59	MT - JANGADA - BR-163	Ignição ligada		Status	71	NÃO	-15,2473	-56,4740
	17/08/2024 06:59:59	MT - JANGADA - BR-163	Ignição ligada		Status	60	NÃO	-15,2604	-56,4590
	17/08/2024 06:57:59	MT - JANGADA - BR-163	Ignição ligada		Status	72	NÃO	-15,2755	-56,4439

RELATÓRIO ANALÍTICO POR VEÍCULO

Período: 14/08/2024 00:00:00 à 20/08/2024 23:59:59

Identificador: FYW4C38 LUIZ SC R 450 2021

Placa: FYW4C38

Legenda:

Mensagens enviadas do Veículo (Veículo -> Central)

Mensagens enviadas do Veículo (Controle de Jornada Cliente)

Mensagens enviadas da Central (Central -> Veículo)



Sentido:	Data e Hora:	Localização:	Mensagem:	Modo Emergência	Tipo Mensagem:	Vel. (Km/h)	Log ?	Latitude	Longitude
	17/08/2024 06:56:52	MT - ACORIZAL - BR-163			Posição Normal	70	NÃO	-15,2853	-56,4371
	17/08/2024 06:55:59	MT - ACORIZAL - BR-163	Ignição ligada		Status	76	NÃO	-15,2936	-56,4348
	17/08/2024 06:54:23	MT - JANGADA - BR-163			Posição Normal	65	NÃO	-15,3103	-56,4336
	17/08/2024 06:53:59	MT - JANGADA - BR-163	Ignição ligada		Status	70	NÃO	-15,3225	-56,4290
	17/08/2024 06:53:59	MT - JANGADA - BR-163	Ignição ligada		Status	70	NÃO	-15,3226	-56,4290
	17/08/2024 06:50:59	MT - JANGADA - BR-163	Ignição ligada		Status	73	NÃO	-15,3402	-56,4196
	17/08/2024 06:48:59	MT - ACORIZAL - BR-163	Ignição ligada		Status	76	NÃO	-15,3557	-56,4132
	17/08/2024 06:48:59	MT - JANGADA - BR-163	Ignição ligada		Status	76	SIM	-15,3558	-56,4132
	17/08/2024 06:45:59	MT - JANGADA - BR-163	Ignição ligada		Status	61	SIM	-15,3740	-56,4034
	17/08/2024 06:43:59	MT - ACORIZAL - BR-163	Ignição ligada		Status	66	NÃO	-15,3950	-56,3877
	17/08/2024 06:43:59	MT - ACORIZAL - BR-163	Ignição ligada		Status	66	SIM	-15,3950	-56,3877
	17/08/2024 06:40:59	MT - JANGADA - BR-163	Ignição ligada		Status	71	SIM	-15,4054	-56,3707
	17/08/2024 06:38:59	MT - VÁRZEA GRANDE - BR-163	Ignição ligada		Status	52	NÃO	-15,4197	-56,3467
	17/08/2024 06:38:59	MT - VÁRZEA GRANDE - BR-163	Ignição ligada		Status	52	SIM	-15,4198	-56,3467
	17/08/2024 06:35:59	MT - VÁRZEA GRANDE - BR-163	Ignição ligada		Status	73	SIM	-15,4376	-56,3363
	17/08/2024 06:33:59	MT - VÁRZEA GRANDE - BR-163	Ignição ligada		Status	65	NÃO	-15,4632	-56,3180
	17/08/2024 06:33:59	MT - VÁRZEA GRANDE - BR-163	Ignição ligada		Status	65	SIM	-15,4632	-56,3181
	17/08/2024 06:30:59	MT - VÁRZEA GRANDE - BR-163	Ignição ligada		Status	74	SIM	-15,4752	-56,3005
	17/08/2024 06:28:59	MT - VÁRZEA GRANDE - Próx. BR-163	Ignição ligada		Status	71	NÃO	-15,4960	-56,2748
	17/08/2024 06:28:59	MT - VÁRZEA GRANDE - BR-163	Ignição ligada		Status	71	SIM	-15,4960	-56,2750
	17/08/2024 06:25:59	MT - VÁRZEA GRANDE - BR-163	Ignição ligada		Status	72	SIM	-15,5162	-56,2726
	17/08/2024 06:23:59	MT - VÁRZEA GRANDE - BR-163	Ignição ligada		Status	71	NÃO	-15,5372	-56,2762
	17/08/2024 06:21:59	MT - VÁRZEA GRANDE - BR-163	Ignição ligada		Status	66	NÃO	-15,5554	-56,2676
	17/08/2024 06:19:59	MT - VÁRZEA GRANDE - BR-163	Ignição ligada		Status	69	NÃO	-15,5700	-56,2531
	17/08/2024 06:17:59	MT - VÁRZEA GRANDE - BR-163	Ignição ligada		Status	70	NÃO	-15,5804	-56,2384
	17/08/2024 06:15:59	MT - VÁRZEA GRANDE - BR-163	Ignição ligada		Status	62	NÃO	-15,5955	-56,2258
	17/08/2024 06:13:59	MT - VÁRZEA GRANDE - BR-163	Ignição ligada		Status	70	NÃO	-15,6001	-56,2070
	17/08/2024 06:11:59	MT - VÁRZEA GRANDE - BR-163	Ignição ligada		Status	73	NÃO	-15,6197	-56,2054
	17/08/2024 06:09:59	MT - VÁRZEA GRANDE - BR-163	Ignição ligada		Status	70	NÃO	-15,6402	-56,2021
	17/08/2024 06:07:59	MT - VÁRZEA GRANDE - Rodovia dos Imigrantes	Ignição ligada		Status	57	NÃO	-15,6539	-56,1916
	17/08/2024 06:05:59	MT - VÁRZEA GRANDE - Rodovia dos Imigrantes	Ignição ligada		Status	32	NÃO	-15,6661	-56,1831
	17/08/2024 06:03:59	MT - VÁRZEA GRANDE - Rodovia dos Imigrantes	Ignição ligada		Status	45	NÃO	-15,6750	-56,1767
	17/08/2024 06:01:59	MT - VÁRZEA GRANDE - Próx. Rodovia dos Imigrantes	Parada do Veículo		Alerta de Software	0	NÃO	-15,6797	-56,1748
	17/08/2024 06:01:59	MT - VÁRZEA GRANDE - Próx. Rodovia dos Imigrantes	Ignição ligada		Status	0	NÃO	-15,6797	-56,1748
	17/08/2024 06:00:50	MT - VÁRZEA GRANDE - Próx. Rodovia dos Imigrantes	Ignição ligada		Evento	0	NÃO	-15,6797	-56,1747
	17/08/2024 06:00:50	MT - VÁRZEA GRANDE - Próx. Rodovia dos Imigrantes	Parada do Veículo		Alerta de Software	0	NÃO	-15,6797	-56,1747
	17/08/2024 06:00:13	MENSAGEM ENVIADA PELA CENTRAL Enviada por: integração	Desligar Bloqueio		Comando		-		

RELATÓRIO ANALÍTICO POR VEÍCULO




































Período: 14/08/2024 00:00:00 à 20/08/2024 23:59:59

Identificador: FYW4C38 LUIZ SC R 450 2021

Placa: FYW4C38

- Legenda:**
-  Mensagens enviadas do Veículo (Veículo -> Central)
 -  Mensagens enviadas do Veículo (Controle de Jornada Cliente)
 -  Mensagens enviadas da Central (Central -> Veículo)



Sentido:	Data e Hora:	Localização:	Mensagem:	Modo Emergência	Tipo Mensagem:	Vel. (Km/h)	Log ?	Latitude	Longitude
	17/08/2024 05:59:59	MT - VÁRZEA GRANDE - Próx. Rodovia dos Imigrantes	Parada do Veículo		Alerta de Software	0	NÃO	-15,6797	-56,1747
	17/08/2024 05:59:59	MT - VÁRZEA GRANDE - Próx. Rodovia dos Imigrantes	O veículo está bloqueado		Status	0	NÃO	-15,6797	-56,1747
	17/08/2024 05:58:18	MT - VÁRZEA GRANDE - Próx. Rodovia dos Imigrantes	02 INICIO DE VIAGEM CARREGADO BR RISK 02 INICIO DE VIAGEM CARREGADO BR RISK: CONDUTOR: DDD: TELEFONE: ID MOTORISTA:		Macro		NÃO	-15,6797	-56,1747
	17/08/2024 05:57:59	MT - VÁRZEA GRANDE - Próx. Rodovia dos Imigrantes	O veículo está bloqueado		Status	0	NÃO	-15,6797	-56,1747
	17/08/2024 05:55:59	MT - VÁRZEA GRANDE - Próx. Rodovia dos Imigrantes	Parada do Veículo		Alerta de Software	0	NÃO	-15,6797	-56,1747
	17/08/2024 05:55:59	MT - VÁRZEA GRANDE - Próx. Rodovia dos Imigrantes	O veículo está bloqueado		Status	0	NÃO	-15,6797	-56,1747
	17/08/2024 05:53:59	MT - VÁRZEA GRANDE - Próx. Rodovia dos Imigrantes	Porta do Motorista aberta		Status	0	NÃO	-15,6797	-56,1748
	17/08/2024 05:53:59	MT - VÁRZEA GRANDE - Próx. Rodovia dos Imigrantes	O veículo está bloqueado		Status	0	NÃO	-15,6797	-56,1748
	17/08/2024 05:53:59	MT - VÁRZEA GRANDE - Próx. Rodovia dos Imigrantes	Parada do Veículo		Alerta de Software	0	NÃO	-15,6797	-56,1748
	17/08/2024 05:51:59	MT - VÁRZEA GRANDE - Próx. Rodovia dos Imigrantes	Parada do Veículo		Alerta de Software	0	NÃO	-15,6797	-56,1748
	17/08/2024 05:51:59	MT - VÁRZEA GRANDE - Próx. Rodovia dos Imigrantes	O veículo está bloqueado		Status	0	NÃO	-15,6797	-56,1748
	17/08/2024 05:51:59	MT - VÁRZEA GRANDE - Próx. Rodovia dos Imigrantes	Porta do Motorista aberta		Status	0	NÃO	-15,6797	-56,1748
	17/08/2024 05:50:00	MT - VÁRZEA GRANDE - Próx. Rodovia dos Imigrantes	Porta do Motorista aberta		Status	0	NÃO	-15,6797	-56,1748
	17/08/2024 05:50:00	MT - VÁRZEA GRANDE - Próx. Rodovia dos Imigrantes	O veículo está bloqueado		Status	0	NÃO	-15,6797	-56,1748
	17/08/2024 05:50:00	MT - VÁRZEA GRANDE - Próx. Rodovia dos Imigrantes	Porta do Carona aberta		Evento	0	NÃO	-15,6797	-56,1748
	17/08/2024 05:50:00	MT - VÁRZEA GRANDE - Próx. Rodovia dos Imigrantes	Parada do Veículo		Alerta de Software	0	NÃO	-15,6797	-56,1748
	17/08/2024 05:48:41	MT - VÁRZEA GRANDE - Próx. Rodovia dos Imigrantes	Parada do Veículo		Alerta de Software	0	NÃO	-15,6797	-56,1748
	17/08/2024 05:48:41	MT - VÁRZEA GRANDE - Próx. Rodovia dos Imigrantes	O veículo está bloqueado		Status	0	NÃO	-15,6797	-56,1748
	17/08/2024 05:48:41	MT - VÁRZEA GRANDE - Próx. Rodovia dos Imigrantes	Porta do Motorista aberta		Evento	0	NÃO	-15,6797	-56,1748
	17/08/2024 05:47:46	MT - VÁRZEA GRANDE - Próx. Rodovia dos Imigrantes	O veículo está bloqueado		Status	0	NÃO	-15,6797	-56,1748
	17/08/2024 05:47:46	MT - VÁRZEA GRANDE - Próx. Rodovia dos Imigrantes	Parada do Veículo		Alerta de Software	0	NÃO	-15,6797	-56,1748
	17/08/2024 05:45:46	MT - VÁRZEA GRANDE - Próx. Rodovia dos Imigrantes	Parada do Veículo		Alerta de Software	0	NÃO	-15,6797	-56,1748
	17/08/2024 05:45:46	MT - VÁRZEA GRANDE - Próx. Rodovia dos Imigrantes	O veículo está bloqueado		Status	0	NÃO	-15,6797	-56,1748
	17/08/2024 05:43:46	MT - VÁRZEA GRANDE - Próx. Rodovia dos Imigrantes	O veículo está bloqueado		Status	0	NÃO	-15,6797	-56,1748
	17/08/2024 05:43:46	MT - VÁRZEA GRANDE - Próx. Rodovia dos Imigrantes	Parada do Veículo		Alerta de Software	0	NÃO	-15,6797	-56,1748
	17/08/2024 05:41:46	MT - VÁRZEA GRANDE - Próx. Rodovia dos Imigrantes	Parada do Veículo		Alerta de Software	0	NÃO	-15,6797	-56,1748
	17/08/2024 05:41:46	MT - VÁRZEA GRANDE - Próx. Rodovia dos Imigrantes	O veículo está bloqueado		Status	0	NÃO	-15,6797	-56,1748
	17/08/2024 05:39:46	MT - VÁRZEA GRANDE - Próx. Rodovia dos Imigrantes	O veículo está bloqueado		Status	0	NÃO	-15,6797	-56,1748
	17/08/2024 05:39:46	MT - VÁRZEA GRANDE - Próx. Rodovia dos Imigrantes	Parada do Veículo		Alerta de Software	0	NÃO	-15,6797	-56,1748
	17/08/2024 05:37:46	MT - VÁRZEA GRANDE - Próx. Rodovia dos Imigrantes	Parada do Veículo		Alerta de Software	0	NÃO	-15,6797	-56,1748
	17/08/2024 05:37:46	MT - VÁRZEA GRANDE - Próx. Rodovia dos Imigrantes	O veículo está bloqueado		Status	0	NÃO	-15,6797	-56,1748
	17/08/2024 05:36:23	MT - VÁRZEA GRANDE - Próx. Rodovia dos Imigrantes	Porta do Motorista aberta		Evento	0	NÃO	-15,6797	-56,1748
	17/08/2024 05:36:23	MT - VÁRZEA GRANDE - Próx. Rodovia dos Imigrantes	O veículo está bloqueado		Status	0	NÃO	-15,6797	-56,1748
	17/08/2024 05:36:23	MT - VÁRZEA GRANDE - Próx. Rodovia dos Imigrantes	Parada do Veículo		Alerta de Software	0	NÃO	-15,6797	-56,1748
	17/08/2024 05:35:46	MT - VÁRZEA GRANDE - Próx. Rodovia dos Imigrantes	O veículo está bloqueado		Status	0	NÃO	-15,6797	-56,1748

RELATÓRIO ANALÍTICO POR VEÍCULO






































Período: 14/08/2024 00:00:00 à 20/08/2024 23:59:59

Identificador: FYW4C38 LUIZ SC R 450 2021

Placa: FYW4C38

- Legenda:**
-  Mensagens enviadas do Veículo (Veículo -> Central)
 -  Mensagens enviadas do Veículo (Controle de Jornada Cliente)
 -  Mensagens enviadas da Central (Central -> Veículo)



Sentido:	Data e Hora:	Localização:	Mensagem:	Modo Emergência	Tipo Mensagem:	Vel. (Km/h)	Log ?	Latitude	Longitude
	17/08/2024 05:35:46	MT - VÁRZEA GRANDE - Próx. Rodovia dos Imigrantes	Porta do Motorista aberta		Evento	0	NÃO	-15,6797	-56,1748
	17/08/2024 05:34:57	MT - VÁRZEA GRANDE - Próx. Rodovia dos Imigrantes	Parada do Veículo		Alerta de Software	0	NÃO	-15,6797	-56,1748
	17/08/2024 05:34:57	MT - VÁRZEA GRANDE - Próx. Rodovia dos Imigrantes	O veículo está bloqueado		Status	0	NÃO	-15,6797	-56,1748
	17/08/2024 05:32:57	MT - VÁRZEA GRANDE - Próx. Rodovia dos Imigrantes	O veículo está bloqueado		Status	0	NÃO	-15,6797	-56,1748
	17/08/2024 05:32:57	MT - VÁRZEA GRANDE - Próx. Rodovia dos Imigrantes	Parada do Veículo		Alerta de Software	0	NÃO	-15,6797	-56,1748
	17/08/2024 05:30:57	MT - VÁRZEA GRANDE - Próx. Rodovia dos Imigrantes	Parada do Veículo		Alerta de Software	0	NÃO	-15,6798	-56,1748
	17/08/2024 05:30:57	MT - VÁRZEA GRANDE - Próx. Rodovia dos Imigrantes	O veículo está bloqueado		Status	0	NÃO	-15,6798	-56,1748
	17/08/2024 05:28:57	MT - VÁRZEA GRANDE - Próx. Rodovia dos Imigrantes	O veículo está bloqueado		Status	0	NÃO	-15,6798	-56,1748
	17/08/2024 05:28:57	MT - VÁRZEA GRANDE - Próx. Rodovia dos Imigrantes	Parada do Veículo		Alerta de Software	0	NÃO	-15,6798	-56,1748
	17/08/2024 05:26:57	MT - VÁRZEA GRANDE - Próx. Rodovia dos Imigrantes	Parada do Veículo		Alerta de Software	0	NÃO	-15,6798	-56,1748
	17/08/2024 05:26:57	MT - VÁRZEA GRANDE - Próx. Rodovia dos Imigrantes	O veículo está bloqueado		Status	0	NÃO	-15,6798	-56,1748
	17/08/2024 05:26:57	MT - VÁRZEA GRANDE - Próx. Rodovia dos Imigrantes	Porta do Motorista aberta		Evento	0	NÃO	-15,6798	-56,1748
	17/08/2024 05:26:18	MT - VÁRZEA GRANDE - Próx. Rodovia dos Imigrantes	O veículo está bloqueado		Status	0	NÃO	-15,6798	-56,1748
	17/08/2024 05:26:18	MT - VÁRZEA GRANDE - Próx. Rodovia dos Imigrantes	Parada do Veículo		Alerta de Software	0	NÃO	-15,6798	-56,1748
	17/08/2024 05:24:18	MT - VÁRZEA GRANDE - Próx. Rodovia dos Imigrantes	Parada do Veículo		Alerta de Software	0	NÃO	-15,6798	-56,1748
	17/08/2024 05:24:18	MT - VÁRZEA GRANDE - Próx. Rodovia dos Imigrantes	O veículo está bloqueado		Status	0	NÃO	-15,6798	-56,1748
	17/08/2024 05:22:19	MT - VÁRZEA GRANDE - Próx. Rodovia dos Imigrantes	O veículo está bloqueado		Status	0	NÃO	-15,6798	-56,1748
	17/08/2024 05:22:19	MT - VÁRZEA GRANDE - Próx. Rodovia dos Imigrantes	Porta do Motorista aberta		Evento	0	NÃO	-15,6798	-56,1748
	17/08/2024 05:22:19	MT - VÁRZEA GRANDE - Próx. Rodovia dos Imigrantes	Parada do Veículo		Alerta de Software	0	NÃO	-15,6798	-56,1748
	17/08/2024 05:22:04	MT - VÁRZEA GRANDE - Próx. Rodovia dos Imigrantes	O veículo está bloqueado		Status	0	NÃO	-15,6798	-56,1748
	17/08/2024 05:20:04	MT - VÁRZEA GRANDE - Próx. Rodovia dos Imigrantes	O veículo está bloqueado		Status	0	NÃO	-15,6798	-56,1748
	17/08/2024 05:20:04	MT - VÁRZEA GRANDE - Próx. Rodovia dos Imigrantes	Parada do Veículo		Alerta de Software	0	NÃO	-15,6798	-56,1748
	17/08/2024 05:18:04	MT - VÁRZEA GRANDE - Próx. Rodovia dos Imigrantes	Parada do Veículo		Alerta de Software	0	NÃO	-15,6798	-56,1748
	17/08/2024 05:18:04	MT - VÁRZEA GRANDE - Próx. Rodovia dos Imigrantes	O veículo está bloqueado		Status	0	NÃO	-15,6798	-56,1748
	17/08/2024 05:16:05	MT - VÁRZEA GRANDE - Próx. Rodovia dos Imigrantes	O veículo está bloqueado		Status	0	NÃO	-15,6798	-56,1748
	17/08/2024 05:16:05	MT - VÁRZEA GRANDE - Próx. Rodovia dos Imigrantes	Porta do Motorista aberta		Evento	0	NÃO	-15,6798	-56,1748
	17/08/2024 05:16:05	MT - VÁRZEA GRANDE - Próx. Rodovia dos Imigrantes	Parada do Veículo		Alerta de Software	0	NÃO	-15,6798	-56,1748
	17/08/2024 05:15:18	MT - VÁRZEA GRANDE - Próx. Rodovia dos Imigrantes	Porta do Carona aberta		Evento	0	NÃO	-15,6798	-56,1748
	17/08/2024 05:15:18	MT - VÁRZEA GRANDE - Próx. Rodovia dos Imigrantes	O veículo está bloqueado		Status	0	NÃO	-15,6798	-56,1748
	17/08/2024 05:14:21	MT - VÁRZEA GRANDE - Próx. Rodovia dos Imigrantes	Parada do Veículo		Alerta de Software	0	NÃO	-15,6798	-56,1748
	17/08/2024 05:14:21	MT - VÁRZEA GRANDE - Próx. Rodovia dos Imigrantes	O veículo está bloqueado		Status	0	NÃO	-15,6798	-56,1748
	17/08/2024 05:12:21	MT - VÁRZEA GRANDE - Próx. Rodovia dos Imigrantes	O veículo está bloqueado		Status	0	NÃO	-15,6798	-56,1748
	17/08/2024 05:12:21	MT - VÁRZEA GRANDE - Próx. Rodovia dos Imigrantes	Parada do Veículo		Alerta de Software	0	NÃO	-15,6798	-56,1748
	17/08/2024 05:10:21	MT - VÁRZEA GRANDE - Próx. Rodovia dos Imigrantes	Parada do Veículo		Alerta de Software	0	NÃO	-15,6798	-56,1748
	17/08/2024 05:10:21	MT - VÁRZEA GRANDE - Próx. Rodovia dos Imigrantes	O veículo está bloqueado		Status	0	NÃO	-15,6798	-56,1748
	17/08/2024 05:08:21	MT - VÁRZEA GRANDE - Próx. Rodovia dos Imigrantes	O veículo está bloqueado		Status	0	NÃO	-15,6798	-56,1748
	17/08/2024 05:08:21	MT - VÁRZEA GRANDE - Próx. Rodovia dos Imigrantes	Parada do Veículo		Alerta de Software	0	NÃO	-15,6798	-56,1748

RELATÓRIO ANALÍTICO POR VEÍCULO

Período: 14/08/2024 00:00:00 à 20/08/2024 23:59:59

Identificador: FYW4C38 LUIZ SC R 450 2021

Placa: FYW4C38

- Legenda:**
-  Mensagens enviadas do Veículo (Veículo -> Central)
 -  Mensagens enviadas do Veículo (Controle de Jornada Cliente)
 -  Mensagens enviadas da Central (Central -> Veículo)






Sentido:	Data e Hora:	Localização:	Mensagem:	Modo Emergência	Tipo Mensagem:	Vel. (Km/h)	Log ?	Latitude	Longitude
	17/08/2024 05:06:21	MT - VÁRZEA GRANDE - Próx. Rodovia dos Imigrantes	Parada do Veículo		Alerta de Software	0	NÃO	-15,6798	-56,1748
	17/08/2024 05:06:21	MT - VÁRZEA GRANDE - Próx. Rodovia dos Imigrantes	O veículo está bloqueado		Status	0	NÃO	-15,6798	-56,1748
	17/08/2024 05:04:21	MT - VÁRZEA GRANDE - Próx. Rodovia dos Imigrantes	O veículo está bloqueado		Status	0	NÃO	-15,6798	-56,1748
	17/08/2024 05:04:21	MT - VÁRZEA GRANDE - Próx. Rodovia dos Imigrantes	Parada do Veículo		Alerta de Software	0	NÃO	-15,6798	-56,1748
	17/08/2024 05:02:21	MT - VÁRZEA GRANDE - Próx. Rodovia dos Imigrantes	Parada do Veículo		Alerta de Software	0	NÃO	-15,6798	-56,1748
	17/08/2024 05:02:21	MT - VÁRZEA GRANDE - Próx. Rodovia dos Imigrantes	O veículo está bloqueado		Status	0	NÃO	-15,6798	-56,1748
	17/08/2024 05:00:21	MT - VÁRZEA GRANDE - Próx. Rodovia dos Imigrantes	O veículo está bloqueado		Status	0	NÃO	-15,6798	-56,1748
	17/08/2024 05:00:21	MT - VÁRZEA GRANDE - Próx. Rodovia dos Imigrantes	Parada do Veículo		Alerta de Software	0	NÃO	-15,6798	-56,1748
	17/08/2024 04:58:21	MT - VÁRZEA GRANDE - Próx. Rodovia dos Imigrantes	Parada do Veículo		Alerta de Software	0	NÃO	-15,6798	-56,1748
	17/08/2024 04:58:21	MT - VÁRZEA GRANDE - Próx. Rodovia dos Imigrantes	O veículo está bloqueado		Status	0	NÃO	-15,6798	-56,1748
	17/08/2024 04:56:21	MT - VÁRZEA GRANDE - Próx. Rodovia dos Imigrantes	O veículo está bloqueado		Status	0	NÃO	-15,6798	-56,1748
	17/08/2024 04:56:21	MT - VÁRZEA GRANDE - Próx. Rodovia dos Imigrantes	Parada do Veículo		Alerta de Software	0	NÃO	-15,6798	-56,1748
	17/08/2024 04:54:21	MT - VÁRZEA GRANDE - Próx. Rodovia dos Imigrantes	Parada do Veículo		Alerta de Software	0	NÃO	-15,6798	-56,1748
	17/08/2024 04:54:21	MT - VÁRZEA GRANDE - Próx. Rodovia dos Imigrantes	O veículo está bloqueado		Status	0	NÃO	-15,6798	-56,1748
	17/08/2024 04:52:21	MT - VÁRZEA GRANDE - Próx. Rodovia dos Imigrantes	O veículo está bloqueado		Status	0	NÃO	-15,6798	-56,1748
	17/08/2024 04:52:21	MT - VÁRZEA GRANDE - Próx. Rodovia dos Imigrantes	Parada do Veículo		Alerta de Software	0	NÃO	-15,6798	-56,1748
	17/08/2024 04:50:21	MT - VÁRZEA GRANDE - Próx. Rodovia dos Imigrantes	Parada do Veículo		Alerta de Software	0	NÃO	-15,6798	-56,1748
	17/08/2024 04:50:21	MT - VÁRZEA GRANDE - Próx. Rodovia dos Imigrantes	O veículo está bloqueado		Status	0	NÃO	-15,6798	-56,1748
	17/08/2024 04:48:21	MT - VÁRZEA GRANDE - Próx. Rodovia dos Imigrantes	O veículo está bloqueado		Status	0	NÃO	-15,6798	-56,1748
	17/08/2024 04:48:21	MT - VÁRZEA GRANDE - Próx. Rodovia dos Imigrantes	Parada do Veículo		Alerta de Software	0	NÃO	-15,6798	-56,1748
	17/08/2024 04:46:21	MT - VÁRZEA GRANDE - Próx. Rodovia dos Imigrantes	Parada do Veículo		Alerta de Software	0	NÃO	-15,6798	-56,1748
	17/08/2024 04:46:21	MT - VÁRZEA GRANDE - Próx. Rodovia dos Imigrantes	O veículo está bloqueado		Status	0	NÃO	-15,6798	-56,1748
	17/08/2024 04:44:21	MT - VÁRZEA GRANDE - Próx. Rodovia dos Imigrantes	O veículo está bloqueado		Status	0	NÃO	-15,6798	-56,1748
	17/08/2024 04:44:21	MT - VÁRZEA GRANDE - Próx. Rodovia dos Imigrantes	Parada do Veículo		Alerta de Software	0	NÃO	-15,6798	-56,1748
	17/08/2024 04:42:21	MT - VÁRZEA GRANDE - Próx. Rodovia dos Imigrantes	Parada do Veículo		Alerta de Software	0	NÃO	-15,6798	-56,1748
	17/08/2024 04:42:21	MT - VÁRZEA GRANDE - Próx. Rodovia dos Imigrantes	O veículo está bloqueado		Status	0	NÃO	-15,6798	-56,1748
	17/08/2024 04:40:21	MT - VÁRZEA GRANDE - Próx. Rodovia dos Imigrantes	O veículo está bloqueado		Status	0	NÃO	-15,6797	-56,1748
	17/08/2024 04:40:21	MT - VÁRZEA GRANDE - Próx. Rodovia dos Imigrantes	Parada do Veículo		Alerta de Software	0	NÃO	-15,6797	-56,1748
	17/08/2024 04:38:21	MT - VÁRZEA GRANDE - Próx. Rodovia dos Imigrantes	Parada do Veículo		Alerta de Software	0	NÃO	-15,6797	-56,1748
	17/08/2024 04:38:21	MT - VÁRZEA GRANDE - Próx. Rodovia dos Imigrantes	O veículo está bloqueado		Status	0	NÃO	-15,6797	-56,1748
	17/08/2024 04:36:21	MT - VÁRZEA GRANDE - Próx. Rodovia dos Imigrantes	O veículo está bloqueado		Status	0	NÃO	-15,6797	-56,1748
	17/08/2024 04:36:21	MT - VÁRZEA GRANDE - Próx. Rodovia dos Imigrantes	Parada do Veículo		Alerta de Software	0	NÃO	-15,6797	-56,1748
	17/08/2024 04:34:21	MT - VÁRZEA GRANDE - Próx. Rodovia dos Imigrantes	Parada do Veículo		Alerta de Software	0	NÃO	-15,6797	-56,1748
	17/08/2024 04:34:21	MT - VÁRZEA GRANDE - Próx. Rodovia dos Imigrantes	O veículo está bloqueado		Status	0	NÃO	-15,6797	-56,1748
	17/08/2024 04:32:21	MT - VÁRZEA GRANDE - Próx. Rodovia dos Imigrantes	O veículo está bloqueado		Status	0	NÃO	-15,6797	-56,1748
	17/08/2024 04:32:21	MT - VÁRZEA GRANDE - Próx. Rodovia dos Imigrantes	Parada do Veículo		Alerta de Software	0	NÃO	-15,6797	-56,1748
	17/08/2024 04:30:21	MT - VÁRZEA GRANDE - Próx. Rodovia dos Imigrantes	Parada do Veículo		Alerta de Software	0	NÃO	-15,6797	-56,1747

RELATÓRIO ANALÍTICO POR VEÍCULO




Período: 14/08/2024 00:00:00 à 20/08/2024 23:59:59

Identificador: FYW4C38 LUIZ SC R 450 2021

Placa: FYW4C38

- Legenda:**
-  Mensagens enviadas do Veículo (Veículo -> Central)
 -  Mensagens enviadas do Veículo (Controle de Jornada Cliente)
 -  Mensagens enviadas da Central (Central -> Veículo)






Sentido:	Data e Hora:	Localização:	Mensagem:	Modo Emergência	Tipo Mensagem:	Vel. (Km/h)	Log ?	Latitude	Longitude
	17/08/2024 04:30:21	MT - VÁRZEA GRANDE - Próx. Rodovia dos Imigrantes	O veículo está bloqueado		Status	0	NÃO	-15,6797	-56,1747
	17/08/2024 04:28:21	MT - VÁRZEA GRANDE - Próx. Rodovia dos Imigrantes	O veículo está bloqueado		Status	0	NÃO	-15,6797	-56,1747
	17/08/2024 04:28:21	MT - VÁRZEA GRANDE - Próx. Rodovia dos Imigrantes	Parada do Veículo		Alerta de Software	0	NÃO	-15,6797	-56,1747
	17/08/2024 04:26:21	MT - VÁRZEA GRANDE - Próx. Rodovia dos Imigrantes	Parada do Veículo		Alerta de Software	0	NÃO	-15,6797	-56,1747
	17/08/2024 04:26:21	MT - VÁRZEA GRANDE - Próx. Rodovia dos Imigrantes	O veículo está bloqueado		Status	0	NÃO	-15,6797	-56,1747
	17/08/2024 04:24:21	MT - VÁRZEA GRANDE - Próx. Rodovia dos Imigrantes	O veículo está bloqueado		Status	0	NÃO	-15,6797	-56,1747
	17/08/2024 04:24:21	MT - VÁRZEA GRANDE - Próx. Rodovia dos Imigrantes	Parada do Veículo		Alerta de Software	0	NÃO	-15,6797	-56,1747
	17/08/2024 04:22:21	MT - VÁRZEA GRANDE - Próx. Rodovia dos Imigrantes	Parada do Veículo		Alerta de Software	0	NÃO	-15,6797	-56,1747
	17/08/2024 04:22:21	MT - VÁRZEA GRANDE - Próx. Rodovia dos Imigrantes	O veículo está bloqueado		Status	0	NÃO	-15,6797	-56,1747
	17/08/2024 04:20:21	MT - VÁRZEA GRANDE - Próx. Rodovia dos Imigrantes	O veículo está bloqueado		Status	0	NÃO	-15,6797	-56,1747
	17/08/2024 04:20:21	MT - VÁRZEA GRANDE - Próx. Rodovia dos Imigrantes	Parada do Veículo		Alerta de Software	0	NÃO	-15,6797	-56,1747
	17/08/2024 04:18:21	MT - VÁRZEA GRANDE - Próx. Rodovia dos Imigrantes	Parada do Veículo		Alerta de Software	0	NÃO	-15,6797	-56,1747
	17/08/2024 04:18:21	MT - VÁRZEA GRANDE - Próx. Rodovia dos Imigrantes	O veículo está bloqueado		Status	0	NÃO	-15,6797	-56,1747
	17/08/2024 04:16:21	MT - VÁRZEA GRANDE - Próx. Rodovia dos Imigrantes	O veículo está bloqueado		Status	0	NÃO	-15,6797	-56,1747
	17/08/2024 04:16:21	MT - VÁRZEA GRANDE - Próx. Rodovia dos Imigrantes	Parada do Veículo		Alerta de Software	0	NÃO	-15,6797	-56,1747
	17/08/2024 04:14:21	MT - VÁRZEA GRANDE - Próx. Rodovia dos Imigrantes	Parada do Veículo		Alerta de Software	0	NÃO	-15,6797	-56,1747
	17/08/2024 04:14:21	MT - VÁRZEA GRANDE - Próx. Rodovia dos Imigrantes	O veículo está bloqueado		Status	0	NÃO	-15,6797	-56,1747
	17/08/2024 04:12:21	MT - VÁRZEA GRANDE - Próx. Rodovia dos Imigrantes	O veículo está bloqueado		Status	0	NÃO	-15,6797	-56,1747
	17/08/2024 04:12:21	MT - VÁRZEA GRANDE - Próx. Rodovia dos Imigrantes	Parada do Veículo		Alerta de Software	0	NÃO	-15,6797	-56,1747
	17/08/2024 04:10:21	MT - VÁRZEA GRANDE - Próx. Rodovia dos Imigrantes	Parada do Veículo		Alerta de Software	0	NÃO	-15,6797	-56,1747
	17/08/2024 04:10:21	MT - VÁRZEA GRANDE - Próx. Rodovia dos Imigrantes	O veículo está bloqueado		Status	0	NÃO	-15,6797	-56,1747
	17/08/2024 04:08:21	MT - VÁRZEA GRANDE - Próx. Rodovia dos Imigrantes	O veículo está bloqueado		Status	0	NÃO	-15,6797	-56,1747
	17/08/2024 04:08:21	MT - VÁRZEA GRANDE - Próx. Rodovia dos Imigrantes	Parada do Veículo		Alerta de Software	0	NÃO	-15,6797	-56,1747
	17/08/2024 04:06:21	MT - VÁRZEA GRANDE - Próx. Rodovia dos Imigrantes	Parada do Veículo		Alerta de Software	0	NÃO	-15,6797	-56,1747
	17/08/2024 04:06:21	MT - VÁRZEA GRANDE - Próx. Rodovia dos Imigrantes	O veículo está bloqueado		Status	0	NÃO	-15,6797	-56,1747
	17/08/2024 04:04:21	MT - VÁRZEA GRANDE - Próx. Rodovia dos Imigrantes	O veículo está bloqueado		Status	0	NÃO	-15,6797	-56,1747
	17/08/2024 04:04:21	MT - VÁRZEA GRANDE - Próx. Rodovia dos Imigrantes	Parada do Veículo		Alerta de Software	0	NÃO	-15,6797	-56,1747
	17/08/2024 04:02:21	MT - VÁRZEA GRANDE - Próx. Rodovia dos Imigrantes	Parada do Veículo		Alerta de Software	0	NÃO	-15,6797	-56,1747
	17/08/2024 04:02:21	MT - VÁRZEA GRANDE - Próx. Rodovia dos Imigrantes	O veículo está bloqueado		Status	0	NÃO	-15,6797	-56,1747
	17/08/2024 04:00:21	MT - VÁRZEA GRANDE - Próx. Rodovia dos Imigrantes	O veículo está bloqueado		Status	0	NÃO	-15,6797	-56,1748
	17/08/2024 04:00:21	MT - VÁRZEA GRANDE - Próx. Rodovia dos Imigrantes	Parada do Veículo		Alerta de Software	0	NÃO	-15,6797	-56,1748
	17/08/2024 03:58:21	MT - VÁRZEA GRANDE - Próx. Rodovia dos Imigrantes	Parada do Veículo		Alerta de Software	0	NÃO	-15,6797	-56,1748
	17/08/2024 03:58:21	MT - VÁRZEA GRANDE - Próx. Rodovia dos Imigrantes	O veículo está bloqueado		Status	0	NÃO	-15,6797	-56,1748
	17/08/2024 03:56:21	MT - VÁRZEA GRANDE - Próx. Rodovia dos Imigrantes	O veículo está bloqueado		Status	0	NÃO	-15,6797	-56,1747
	17/08/2024 03:56:21	MT - VÁRZEA GRANDE - Próx. Rodovia dos Imigrantes	Parada do Veículo		Alerta de Software	0	NÃO	-15,6797	-56,1747
	17/08/2024 03:54:21	MT - VÁRZEA GRANDE - Próx. Rodovia dos Imigrantes	Parada do Veículo		Alerta de Software	0	NÃO	-15,6797	-56,1747
	17/08/2024 03:54:21	MT - VÁRZEA GRANDE - Próx. Rodovia dos Imigrantes	O veículo está bloqueado		Status	0	NÃO	-15,6797	-56,1747

RELATÓRIO ANALÍTICO POR VEÍCULO












Período: 14/08/2024 00:00:00 à 20/08/2024 23:59:59

Identificador: FYW4C38 LUIZ SC R 450 2021

Placa: FYW4C38

- Legenda:**
-  Mensagens enviadas do Veículo (Veículo -> Central)
 -  Mensagens enviadas do Veículo (Controle de Jornada Cliente)
 -  Mensagens enviadas da Central (Central -> Veículo)



Sentido:	Data e Hora:	Localização:	Mensagem:	Modo Emergência	Tipo Mensagem:	Vel. (Km/h)	Log ?	Latitude	Longitude
	17/08/2024 03:52:21	MT - VÁRZEA GRANDE - Próx. Rodovia dos Imigrantes	O veículo está bloqueado		Status	0	NÃO	-15,6797	-56,1747
	17/08/2024 03:52:21	MT - VÁRZEA GRANDE - Próx. Rodovia dos Imigrantes	Parada do Veículo		Alerta de Software	0	NÃO	-15,6797	-56,1747
	17/08/2024 03:50:21	MT - VÁRZEA GRANDE - Próx. Rodovia dos Imigrantes	Parada do Veículo		Alerta de Software	0	NÃO	-15,6797	-56,1747
	17/08/2024 03:50:21	MT - VÁRZEA GRANDE - Próx. Rodovia dos Imigrantes	O veículo está bloqueado		Status	0	NÃO	-15,6797	-56,1747
	17/08/2024 03:48:21	MT - VÁRZEA GRANDE - Próx. Rodovia dos Imigrantes	O veículo está bloqueado		Status	0	NÃO	-15,6797	-56,1747
	17/08/2024 03:48:21	MT - VÁRZEA GRANDE - Próx. Rodovia dos Imigrantes	Parada do Veículo		Alerta de Software	0	NÃO	-15,6797	-56,1747
	17/08/2024 03:46:21	MT - VÁRZEA GRANDE - Próx. Rodovia dos Imigrantes	Parada do Veículo		Alerta de Software	0	NÃO	-15,6797	-56,1747
	17/08/2024 03:46:21	MT - VÁRZEA GRANDE - Próx. Rodovia dos Imigrantes	O veículo está bloqueado		Status	0	NÃO	-15,6797	-56,1747
	17/08/2024 03:44:21	MT - VÁRZEA GRANDE - Próx. Rodovia dos Imigrantes	O veículo está bloqueado		Status	0	NÃO	-15,6797	-56,1747
	17/08/2024 03:44:21	MT - VÁRZEA GRANDE - Próx. Rodovia dos Imigrantes	Parada do Veículo		Alerta de Software	0	NÃO	-15,6797	-56,1747
	17/08/2024 03:42:21	MT - VÁRZEA GRANDE - Próx. Rodovia dos Imigrantes	O veículo está bloqueado		Status	0	NÃO	-15,6797	-56,1747
	17/08/2024 03:40:21	MT - VÁRZEA GRANDE - Próx. Rodovia dos Imigrantes	O veículo está bloqueado		Status	0	NÃO	-15,6797	-56,1747
	17/08/2024 03:40:21	MT - VÁRZEA GRANDE - Próx. Rodovia dos Imigrantes	Parada do Veículo		Alerta de Software	0	NÃO	-15,6797	-56,1747
	17/08/2024 03:38:21	MT - VÁRZEA GRANDE - Próx. Rodovia dos Imigrantes	Parada do Veículo		Alerta de Software	0	NÃO	-15,6797	-56,1747
	17/08/2024 03:38:21	MT - VÁRZEA GRANDE - Próx. Rodovia dos Imigrantes	O veículo está bloqueado		Status	0	NÃO	-15,6797	-56,1747
	17/08/2024 03:36:21	MT - VÁRZEA GRANDE - Próx. Rodovia dos Imigrantes	O veículo está bloqueado		Status	0	NÃO	-15,6797	-56,1747
	17/08/2024 03:36:21	MT - VÁRZEA GRANDE - Próx. Rodovia dos Imigrantes	Parada do Veículo		Alerta de Software	0	NÃO	-15,6797	-56,1747
	17/08/2024 03:34:21	MT - VÁRZEA GRANDE - Próx. Rodovia dos Imigrantes	Parada do Veículo		Alerta de Software	0	NÃO	-15,6797	-56,1747
	17/08/2024 03:34:21	MT - VÁRZEA GRANDE - Próx. Rodovia dos Imigrantes	O veículo está bloqueado		Status	0	NÃO	-15,6797	-56,1747
	17/08/2024 03:32:21	MT - VÁRZEA GRANDE - Próx. Rodovia dos Imigrantes	O veículo está bloqueado		Status	0	NÃO	-15,6797	-56,1747
	17/08/2024 03:32:21	MT - VÁRZEA GRANDE - Próx. Rodovia dos Imigrantes	Parada do Veículo		Alerta de Software	0	NÃO	-15,6797	-56,1747
	17/08/2024 03:30:21	MT - VÁRZEA GRANDE - Próx. Rodovia dos Imigrantes	Parada do Veículo		Alerta de Software	0	NÃO	-15,6797	-56,1748
	17/08/2024 03:30:21	MT - VÁRZEA GRANDE - Próx. Rodovia dos Imigrantes	O veículo está bloqueado		Status	0	NÃO	-15,6797	-56,1748
	17/08/2024 03:28:21	MT - VÁRZEA GRANDE - Próx. Rodovia dos Imigrantes	O veículo está bloqueado		Status	0	NÃO	-15,6797	-56,1748
	17/08/2024 03:28:21	MT - VÁRZEA GRANDE - Próx. Rodovia dos Imigrantes	Parada do Veículo		Alerta de Software	0	NÃO	-15,6797	-56,1748
	17/08/2024 03:26:21	MT - VÁRZEA GRANDE - Próx. Rodovia dos Imigrantes	Parada do Veículo		Alerta de Software	0	NÃO	-15,6797	-56,1748
	17/08/2024 03:26:21	MT - VÁRZEA GRANDE - Próx. Rodovia dos Imigrantes	O veículo está bloqueado		Status	0	NÃO	-15,6797	-56,1748
	17/08/2024 03:24:21	MT - VÁRZEA GRANDE - Próx. Rodovia dos Imigrantes	O veículo está bloqueado		Status	0	NÃO	-15,6797	-56,1748
	17/08/2024 03:24:21	MT - VÁRZEA GRANDE - Próx. Rodovia dos Imigrantes	Parada do Veículo		Alerta de Software	0	NÃO	-15,6797	-56,1748
	17/08/2024 03:22:21	MT - VÁRZEA GRANDE - Próx. Rodovia dos Imigrantes	Parada do Veículo		Alerta de Software	0	NÃO	-15,6797	-56,1748
	17/08/2024 03:22:21	MT - VÁRZEA GRANDE - Próx. Rodovia dos Imigrantes	O veículo está bloqueado		Status	0	NÃO	-15,6797	-56,1748
	17/08/2024 03:20:21	MT - VÁRZEA GRANDE - Próx. Rodovia dos Imigrantes	O veículo está bloqueado		Status	0	NÃO	-15,6797	-56,1748
	17/08/2024 03:20:21	MT - VÁRZEA GRANDE - Próx. Rodovia dos Imigrantes	Parada do Veículo		Alerta de Software	0	NÃO	-15,6797	-56,1748
	17/08/2024 03:18:21	MT - VÁRZEA GRANDE - Próx. Rodovia dos Imigrantes	Parada do Veículo		Alerta de Software	0	NÃO	-15,6797	-56,1748
	17/08/2024 03:18:21	MT - VÁRZEA GRANDE - Próx. Rodovia dos Imigrantes	O veículo está bloqueado		Status	0	NÃO	-15,6797	-56,1748
	17/08/2024 03:16:21	MT - VÁRZEA GRANDE - Próx. Rodovia dos Imigrantes	O veículo está bloqueado		Status	0	NÃO	-15,6797	-56,1748
	17/08/2024 03:16:21	MT - VÁRZEA GRANDE - Próx. Rodovia dos Imigrantes	Parada do Veículo		Alerta de Software	0	NÃO	-15,6797	-56,1748

RELATÓRIO ANALÍTICO POR VEÍCULO


Período: 14/08/2024 00:00:00 à 20/08/2024 23:59:59

Identificador: FYW4C38 LUIZ SC R 450 2021

Placa: FYW4C38




- Legenda:**
-  Mensagens enviadas do Veículo (Veículo -> Central)
 -  Mensagens enviadas do Veículo (Controle de Jornada Cliente)
 -  Mensagens enviadas da Central (Central -> Veículo)




Sentido:	Data e Hora:	Localização:	Mensagem:	Modo Emergência	Tipo Mensagem:	Vel. (Km/h)	Log ?	Latitude	Longitude
	17/08/2024 03:14:21	MT - VÁRZEA GRANDE - Próx. Rodovia dos Imigrantes	Parada do Veículo		Alerta de Software	0	NÃO	-15,6797	-56,1748
	17/08/2024 03:14:21	MT - VÁRZEA GRANDE - Próx. Rodovia dos Imigrantes	O veículo está bloqueado		Status	0	NÃO	-15,6797	-56,1748
	17/08/2024 03:12:21	MT - VÁRZEA GRANDE - Próx. Rodovia dos Imigrantes	O veículo está bloqueado		Status	0	NÃO	-15,6797	-56,1748
	17/08/2024 03:12:21	MT - VÁRZEA GRANDE - Próx. Rodovia dos Imigrantes	Parada do Veículo		Alerta de Software	0	NÃO	-15,6797	-56,1748
	17/08/2024 03:10:21	MT - VÁRZEA GRANDE - Próx. Rodovia dos Imigrantes	Parada do Veículo		Alerta de Software	0	NÃO	-15,6797	-56,1748
	17/08/2024 03:10:21	MT - VÁRZEA GRANDE - Próx. Rodovia dos Imigrantes	O veículo está bloqueado		Status	0	NÃO	-15,6797	-56,1748
	17/08/2024 03:08:21	MT - VÁRZEA GRANDE - Próx. Rodovia dos Imigrantes	O veículo está bloqueado		Status	0	NÃO	-15,6797	-56,1748
	17/08/2024 03:08:21	MT - VÁRZEA GRANDE - Próx. Rodovia dos Imigrantes	Parada do Veículo		Alerta de Software	0	NÃO	-15,6797	-56,1748
	17/08/2024 03:06:21	MT - VÁRZEA GRANDE - Próx. Rodovia dos Imigrantes	Parada do Veículo		Alerta de Software	0	NÃO	-15,6797	-56,1748
	17/08/2024 03:06:21	MT - VÁRZEA GRANDE - Próx. Rodovia dos Imigrantes	O veículo está bloqueado		Status	0	NÃO	-15,6797	-56,1748
	17/08/2024 03:04:21	MT - VÁRZEA GRANDE - Próx. Rodovia dos Imigrantes	O veículo está bloqueado		Status	0	NÃO	-15,6797	-56,1748
	17/08/2024 03:04:21	MT - VÁRZEA GRANDE - Próx. Rodovia dos Imigrantes	Parada do Veículo		Alerta de Software	0	NÃO	-15,6797	-56,1748
	17/08/2024 03:02:21	MT - VÁRZEA GRANDE - Próx. Rodovia dos Imigrantes	Parada do Veículo		Alerta de Software	0	NÃO	-15,6797	-56,1748
	17/08/2024 03:02:21	MT - VÁRZEA GRANDE - Próx. Rodovia dos Imigrantes	O veículo está bloqueado		Status	0	NÃO	-15,6797	-56,1748
	17/08/2024 03:00:21	MT - VÁRZEA GRANDE - Próx. Rodovia dos Imigrantes	O veículo está bloqueado		Status	0	NÃO	-15,6797	-56,1748
	17/08/2024 03:00:21	MT - VÁRZEA GRANDE - Próx. Rodovia dos Imigrantes	Parada do Veículo		Alerta de Software	0	NÃO	-15,6797	-56,1748
	17/08/2024 02:58:21	MT - VÁRZEA GRANDE - Próx. Rodovia dos Imigrantes	Parada do Veículo		Alerta de Software	0	NÃO	-15,6797	-56,1748
	17/08/2024 02:58:21	MT - VÁRZEA GRANDE - Próx. Rodovia dos Imigrantes	O veículo está bloqueado		Status	0	NÃO	-15,6797	-56,1748
	17/08/2024 02:56:21	MT - VÁRZEA GRANDE - Próx. Rodovia dos Imigrantes	O veículo está bloqueado		Status	0	NÃO	-15,6797	-56,1748
	17/08/2024 02:56:21	MT - VÁRZEA GRANDE - Próx. Rodovia dos Imigrantes	Parada do Veículo		Alerta de Software	0	NÃO	-15,6797	-56,1748
	17/08/2024 02:54:21	MT - VÁRZEA GRANDE - Próx. Rodovia dos Imigrantes	Parada do Veículo		Alerta de Software	0	NÃO	-15,6797	-56,1748
	17/08/2024 02:54:21	MT - VÁRZEA GRANDE - Próx. Rodovia dos Imigrantes	O veículo está bloqueado		Status	0	NÃO	-15,6797	-56,1748
	17/08/2024 02:52:21	MT - VÁRZEA GRANDE - Próx. Rodovia dos Imigrantes	O veículo está bloqueado		Status	0	NÃO	-15,6797	-56,1747
	17/08/2024 02:52:21	MT - VÁRZEA GRANDE - Próx. Rodovia dos Imigrantes	Parada do Veículo		Alerta de Software	0	NÃO	-15,6797	-56,1747
	17/08/2024 02:50:21	MT - VÁRZEA GRANDE - Próx. Rodovia dos Imigrantes	Parada do Veículo		Alerta de Software	0	NÃO	-15,6797	-56,1747
	17/08/2024 02:50:21	MT - VÁRZEA GRANDE - Próx. Rodovia dos Imigrantes	O veículo está bloqueado		Status	0	NÃO	-15,6797	-56,1747
	17/08/2024 02:48:21	MT - VÁRZEA GRANDE - Próx. Rodovia dos Imigrantes	O veículo está bloqueado		Status	0	NÃO	-15,6797	-56,1747
	17/08/2024 02:48:21	MT - VÁRZEA GRANDE - Próx. Rodovia dos Imigrantes	Parada do Veículo		Alerta de Software	0	NÃO	-15,6797	-56,1747
	17/08/2024 02:46:21	MT - VÁRZEA GRANDE - Próx. Rodovia dos Imigrantes	Parada do Veículo		Alerta de Software	0	NÃO	-15,6797	-56,1747
	17/08/2024 02:46:21	MT - VÁRZEA GRANDE - Próx. Rodovia dos Imigrantes	O veículo está bloqueado		Status	0	NÃO	-15,6797	-56,1747
	17/08/2024 02:44:21	MT - VÁRZEA GRANDE - Próx. Rodovia dos Imigrantes	O veículo está bloqueado		Status	0	NÃO	-15,6797	-56,1747
	17/08/2024 02:44:21	MT - VÁRZEA GRANDE - Próx. Rodovia dos Imigrantes	Parada do Veículo		Alerta de Software	0	NÃO	-15,6797	-56,1747
	17/08/2024 02:42:21	MT - VÁRZEA GRANDE - Próx. Rodovia dos Imigrantes	Parada do Veículo		Alerta de Software	0	NÃO	-15,6797	-56,1747
	17/08/2024 02:42:21	MT - VÁRZEA GRANDE - Próx. Rodovia dos Imigrantes	O veículo está bloqueado		Status	0	NÃO	-15,6797	-56,1747
	17/08/2024 02:40:21	MT - VÁRZEA GRANDE - Próx. Rodovia dos Imigrantes	O veículo está bloqueado		Status	0	NÃO	-15,6797	-56,1747
	17/08/2024 02:40:21	MT - VÁRZEA GRANDE - Próx. Rodovia dos Imigrantes	Parada do Veículo		Alerta de Software	0	NÃO	-15,6797	-56,1747
	17/08/2024 02:38:21	MT - VÁRZEA GRANDE - Próx. Rodovia dos Imigrantes	Parada do Veículo		Alerta de Software	0	NÃO	-15,6797	-56,1747

RELATÓRIO ANALÍTICO POR VEÍCULO

Período: 14/08/2024 00:00:00 à 20/08/2024 23:59:59
Identificador: FYW4C38 LUIZ SC R 450 2021
Placa: FYW4C38

- Legenda:**
-  Mensagens enviadas do Veículo (Veículo -> Central)
 -  Mensagens enviadas do Veículo (Controle de Jornada Cliente)
 -  Mensagens enviadas da Central (Central -> Veículo)



Sentido:	Data e Hora:	Localização:	Mensagem:	Modo Emergência	Tipo Mensagem:	Vel. (Km/h)	Log ?	Latitude	Longitude
	17/08/2024 02:38:21	MT - VÁRZEA GRANDE - Próx. Rodovia dos Imigrantes	O veículo está bloqueado		Status	0	NÃO	-15,6797	-56,1747
	17/08/2024 02:36:21	MT - VÁRZEA GRANDE - Próx. Rodovia dos Imigrantes	O veículo está bloqueado		Status	0	NÃO	-15,6797	-56,1748
	17/08/2024 02:36:21	MT - VÁRZEA GRANDE - Próx. Rodovia dos Imigrantes	Parada do Veículo		Alerta de Software	0	NÃO	-15,6797	-56,1748
	17/08/2024 02:34:21	MT - VÁRZEA GRANDE - Próx. Rodovia dos Imigrantes	Parada do Veículo		Alerta de Software	0	NÃO	-15,6797	-56,1748
	17/08/2024 02:34:21	MT - VÁRZEA GRANDE - Próx. Rodovia dos Imigrantes	O veículo está bloqueado		Status	0	NÃO	-15,6797	-56,1748
	17/08/2024 02:32:21	MT - VÁRZEA GRANDE - Próx. Rodovia dos Imigrantes	O veículo está bloqueado		Status	0	NÃO	-15,6797	-56,1748
	17/08/2024 02:32:21	MT - VÁRZEA GRANDE - Próx. Rodovia dos Imigrantes	Parada do Veículo		Alerta de Software	0	NÃO	-15,6797	-56,1748
	17/08/2024 02:30:21	MT - VÁRZEA GRANDE - Próx. Rodovia dos Imigrantes	Parada do Veículo		Alerta de Software	0	NÃO	-15,6797	-56,1748
	17/08/2024 02:30:21	MT - VÁRZEA GRANDE - Próx. Rodovia dos Imigrantes	O veículo está bloqueado		Status	0	NÃO	-15,6797	-56,1748
	17/08/2024 02:28:21	MT - VÁRZEA GRANDE - Próx. Rodovia dos Imigrantes	O veículo está bloqueado		Status	0	NÃO	-15,6797	-56,1748
	17/08/2024 02:28:21	MT - VÁRZEA GRANDE - Próx. Rodovia dos Imigrantes	Parada do Veículo		Alerta de Software	0	NÃO	-15,6797	-56,1748
	17/08/2024 02:26:21	MT - VÁRZEA GRANDE - Próx. Rodovia dos Imigrantes	Parada do Veículo		Alerta de Software	0	NÃO	-15,6797	-56,1747
	17/08/2024 02:26:21	MT - VÁRZEA GRANDE - Próx. Rodovia dos Imigrantes	O veículo está bloqueado		Status	0	NÃO	-15,6797	-56,1747
	17/08/2024 02:24:59	MENSAGEM ENVIADA PELA CENTRAL Enviada por: integração	Temporizador 10-10 / 18 hora(s)		Comando		-		
	17/08/2024 02:24:21	MT - VÁRZEA GRANDE - Próx. Rodovia dos Imigrantes	O veículo está bloqueado		Status	0	NÃO	-15,6797	-56,1747
	17/08/2024 02:24:21	MT - VÁRZEA GRANDE - Próx. Rodovia dos Imigrantes	Parada do Veículo		Alerta de Software	0	NÃO	-15,6797	-56,1747
	17/08/2024 02:22:21	MT - VÁRZEA GRANDE - Próx. Rodovia dos Imigrantes	Parada do Veículo		Alerta de Software	0	NÃO	-15,6797	-56,1747
	17/08/2024 02:22:21	MT - VÁRZEA GRANDE - Próx. Rodovia dos Imigrantes	O veículo está bloqueado		Status	0	NÃO	-15,6797	-56,1747
	17/08/2024 02:20:21	MT - VÁRZEA GRANDE - Próx. Rodovia dos Imigrantes	O veículo está bloqueado		Status	0	NÃO	-15,6797	-56,1747
	17/08/2024 02:20:21	MT - VÁRZEA GRANDE - Próx. Rodovia dos Imigrantes	Parada do Veículo		Alerta de Software	0	NÃO	-15,6797	-56,1747
	17/08/2024 02:18:21	MT - VÁRZEA GRANDE - Próx. Rodovia dos Imigrantes	Parada do Veículo		Alerta de Software	0	NÃO	-15,6797	-56,1748
	17/08/2024 02:18:21	MT - VÁRZEA GRANDE - Próx. Rodovia dos Imigrantes	O veículo está bloqueado		Status	0	NÃO	-15,6797	-56,1748
	17/08/2024 02:16:21	MT - VÁRZEA GRANDE - Próx. Rodovia dos Imigrantes	O veículo está bloqueado		Status	0	NÃO	-15,6797	-56,1748
	17/08/2024 02:16:21	MT - VÁRZEA GRANDE - Próx. Rodovia dos Imigrantes	Parada do Veículo		Alerta de Software	0	NÃO	-15,6797	-56,1748
	17/08/2024 02:14:21	MT - VÁRZEA GRANDE - Próx. Rodovia dos Imigrantes	Parada do Veículo		Alerta de Software	0	NÃO	-15,6797	-56,1748
	17/08/2024 02:14:21	MT - VÁRZEA GRANDE - Próx. Rodovia dos Imigrantes	O veículo está bloqueado		Status	0	NÃO	-15,6797	-56,1748
	17/08/2024 02:12:21	MT - VÁRZEA GRANDE - Próx. Rodovia dos Imigrantes	O veículo está bloqueado		Status	0	NÃO	-15,6797	-56,1748
	17/08/2024 02:12:21	MT - VÁRZEA GRANDE - Próx. Rodovia dos Imigrantes	Parada do Veículo		Alerta de Software	0	NÃO	-15,6797	-56,1748
	17/08/2024 02:10:21	MT - VÁRZEA GRANDE - Próx. Rodovia dos Imigrantes	Parada do Veículo		Alerta de Software	0	NÃO	-15,6797	-56,1748
	17/08/2024 02:10:21	MT - VÁRZEA GRANDE - Próx. Rodovia dos Imigrantes	O veículo está bloqueado		Status	0	NÃO	-15,6797	-56,1748
	17/08/2024 02:08:21	MT - VÁRZEA GRANDE - Próx. Rodovia dos Imigrantes	O veículo está bloqueado		Status	0	NÃO	-15,6797	-56,1748
	17/08/2024 02:08:21	MT - VÁRZEA GRANDE - Próx. Rodovia dos Imigrantes	Parada do Veículo		Alerta de Software	0	NÃO	-15,6797	-56,1748
	17/08/2024 02:06:21	MT - VÁRZEA GRANDE - Próx. Rodovia dos Imigrantes	Parada do Veículo		Alerta de Software	0	NÃO	-15,6797	-56,1748
	17/08/2024 02:06:21	MT - VÁRZEA GRANDE - Próx. Rodovia dos Imigrantes	O veículo está bloqueado		Status	0	NÃO	-15,6797	-56,1748
	17/08/2024 02:04:21	MT - VÁRZEA GRANDE - Próx. Rodovia dos Imigrantes	O veículo está bloqueado		Status	0	NÃO	-15,6797	-56,1748
	17/08/2024 02:04:21	MT - VÁRZEA GRANDE - Próx. Rodovia dos Imigrantes	Parada do Veículo		Alerta de Software	0	NÃO	-15,6797	-56,1748
	17/08/2024 02:02:21	MT - VÁRZEA GRANDE - Próx. Rodovia dos Imigrantes	Parada do Veículo		Alerta de Software	0	NÃO	-15,6797	-56,1748

RELATÓRIO ANALÍTICO POR VEÍCULO



Período: 14/08/2024 00:00:00 à 20/08/2024 23:59:59

Identificador: FYW4C38 LUIZ SC R 450 2021

Placa: FYW4C38

- Legenda:**
-  Mensagens enviadas do Veículo (Veículo -> Central)
 -  Mensagens enviadas do Veículo (Controle de Jornada Cliente)
 -  Mensagens enviadas da Central (Central -> Veículo)



Sentido:	Data e Hora:	Localização:	Mensagem:	Modo Emergência	Tipo Mensagem:	Vel. (Km/h)	Log ?	Latitude	Longitude
	17/08/2024 02:02:21	MT - VÁRZEA GRANDE - Próx. Rodovia dos Imigrantes	O veículo está bloqueado		Status	0	NÃO	-15,6797	-56,1748
	17/08/2024 02:00:21	MT - VÁRZEA GRANDE - Próx. Rodovia dos Imigrantes	O veículo está bloqueado		Status	0	NÃO	-15,6798	-56,1748
	17/08/2024 02:00:21	MT - VÁRZEA GRANDE - Próx. Rodovia dos Imigrantes	Parada do Veículo		Alerta de Software	0	NÃO	-15,6798	-56,1748
	17/08/2024 01:58:21	MT - VÁRZEA GRANDE - Próx. Rodovia dos Imigrantes	Parada do Veículo		Alerta de Software	0	NÃO	-15,6798	-56,1748
	17/08/2024 01:58:21	MT - VÁRZEA GRANDE - Próx. Rodovia dos Imigrantes	O veículo está bloqueado		Status	0	NÃO	-15,6798	-56,1748
	17/08/2024 01:56:21	MT - VÁRZEA GRANDE - Próx. Rodovia dos Imigrantes	O veículo está bloqueado		Status	0	NÃO	-15,6798	-56,1748
	17/08/2024 01:56:21	MT - VÁRZEA GRANDE - Próx. Rodovia dos Imigrantes	Parada do Veículo		Alerta de Software	0	NÃO	-15,6798	-56,1748
	17/08/2024 01:54:21	MT - VÁRZEA GRANDE - Próx. Rodovia dos Imigrantes	Parada do Veículo		Alerta de Software	0	NÃO	-15,6798	-56,1748
	17/08/2024 01:54:21	MT - VÁRZEA GRANDE - Próx. Rodovia dos Imigrantes	O veículo está bloqueado		Status	0	NÃO	-15,6798	-56,1748
	17/08/2024 01:52:21	MT - VÁRZEA GRANDE - Próx. Rodovia dos Imigrantes	O veículo está bloqueado		Status	0	NÃO	-15,6797	-56,1748
	17/08/2024 01:52:21	MT - VÁRZEA GRANDE - Próx. Rodovia dos Imigrantes	Parada do Veículo		Alerta de Software	0	NÃO	-15,6797	-56,1748
	17/08/2024 01:50:21	MT - VÁRZEA GRANDE - Próx. Rodovia dos Imigrantes	Parada do Veículo		Alerta de Software	0	NÃO	-15,6797	-56,1748
	17/08/2024 01:50:21	MT - VÁRZEA GRANDE - Próx. Rodovia dos Imigrantes	O veículo está bloqueado		Status	0	NÃO	-15,6797	-56,1748
	17/08/2024 01:48:21	MT - VÁRZEA GRANDE - Próx. Rodovia dos Imigrantes	O veículo está bloqueado		Status	0	NÃO	-15,6797	-56,1748
	17/08/2024 01:48:21	MT - VÁRZEA GRANDE - Próx. Rodovia dos Imigrantes	Parada do Veículo		Alerta de Software	0	NÃO	-15,6797	-56,1748
	17/08/2024 01:46:21	MT - VÁRZEA GRANDE - Próx. Rodovia dos Imigrantes	Parada do Veículo		Alerta de Software	0	NÃO	-15,6797	-56,1747
	17/08/2024 01:46:21	MT - VÁRZEA GRANDE - Próx. Rodovia dos Imigrantes	O veículo está bloqueado		Status	0	NÃO	-15,6797	-56,1747
	17/08/2024 01:44:21	MT - VÁRZEA GRANDE - Próx. Rodovia dos Imigrantes	O veículo está bloqueado		Status	0	NÃO	-15,6797	-56,1747
	17/08/2024 01:44:21	MT - VÁRZEA GRANDE - Próx. Rodovia dos Imigrantes	Parada do Veículo		Alerta de Software	0	NÃO	-15,6797	-56,1747
	17/08/2024 01:42:21	MT - VÁRZEA GRANDE - Próx. Rodovia dos Imigrantes	Parada do Veículo		Alerta de Software	0	NÃO	-15,6797	-56,1747
	17/08/2024 01:42:21	MT - VÁRZEA GRANDE - Próx. Rodovia dos Imigrantes	O veículo está bloqueado		Status	0	NÃO	-15,6797	-56,1747
	17/08/2024 01:40:21	MT - VÁRZEA GRANDE - Próx. Rodovia dos Imigrantes	O veículo está bloqueado		Status	0	NÃO	-15,6797	-56,1747
	17/08/2024 01:40:21	MT - VÁRZEA GRANDE - Próx. Rodovia dos Imigrantes	Parada do Veículo		Alerta de Software	0	NÃO	-15,6797	-56,1747
	17/08/2024 01:38:21	MT - VÁRZEA GRANDE - Próx. Rodovia dos Imigrantes	Parada do Veículo		Alerta de Software	0	NÃO	-15,6797	-56,1747
	17/08/2024 01:38:21	MT - VÁRZEA GRANDE - Próx. Rodovia dos Imigrantes	O veículo está bloqueado		Status	0	NÃO	-15,6797	-56,1747
	17/08/2024 01:36:21	MT - VÁRZEA GRANDE - Próx. Rodovia dos Imigrantes	O veículo está bloqueado		Status	0	NÃO	-15,6797	-56,1747
	17/08/2024 01:36:21	MT - VÁRZEA GRANDE - Próx. Rodovia dos Imigrantes	Parada do Veículo		Alerta de Software	0	NÃO	-15,6797	-56,1747
	17/08/2024 01:34:21	MT - VÁRZEA GRANDE - Próx. Rodovia dos Imigrantes	Parada do Veículo		Alerta de Software	0	NÃO	-15,6797	-56,1747
	17/08/2024 01:34:21	MT - VÁRZEA GRANDE - Próx. Rodovia dos Imigrantes	O veículo está bloqueado		Status	0	NÃO	-15,6797	-56,1747
	17/08/2024 01:32:21	MT - VÁRZEA GRANDE - Próx. Rodovia dos Imigrantes	O veículo está bloqueado		Status	0	NÃO	-15,6797	-56,1747
	17/08/2024 01:32:21	MT - VÁRZEA GRANDE - Próx. Rodovia dos Imigrantes	Parada do Veículo		Alerta de Software	0	NÃO	-15,6797	-56,1747
	17/08/2024 01:30:21	MT - VÁRZEA GRANDE - Próx. Rodovia dos Imigrantes	Parada do Veículo		Alerta de Software	0	NÃO	-15,6797	-56,1747
	17/08/2024 01:30:21	MT - VÁRZEA GRANDE - Próx. Rodovia dos Imigrantes	O veículo está bloqueado		Status	0	NÃO	-15,6797	-56,1747
	17/08/2024 01:28:21	MT - VÁRZEA GRANDE - Próx. Rodovia dos Imigrantes	O veículo está bloqueado		Status	0	NÃO	-15,6797	-56,1747
	17/08/2024 01:28:21	MT - VÁRZEA GRANDE - Próx. Rodovia dos Imigrantes	Parada do Veículo		Alerta de Software	0	NÃO	-15,6797	-56,1747
	17/08/2024 01:26:21	MT - VÁRZEA GRANDE - Próx. Rodovia dos Imigrantes	Parada do Veículo		Alerta de Software	0	NÃO	-15,6797	-56,1747
	17/08/2024 01:26:21	MT - VÁRZEA GRANDE - Próx. Rodovia dos Imigrantes	O veículo está bloqueado		Status	0	NÃO	-15,6797	-56,1747

RELATÓRIO ANALÍTICO POR VEÍCULO

Período: 14/08/2024 00:00:00 à 20/08/2024 23:59:59

Identificador: FYW4C38 LUIZ SC R 450 2021

Placa: FYW4C38

- Legenda:**
-  Mensagens enviadas do Veículo (Veículo -> Central)
 -  Mensagens enviadas do Veículo (Controle de Jornada Cliente)
 -  Mensagens enviadas da Central (Central -> Veículo)



Sentido:	Data e Hora:	Localização:	Mensagem:	Modo Emergência	Tipo Mensagem:	Vel. (Km/h)	Log ?	Latitude	Longitude
	17/08/2024 01:24:21	MT - VÁRZEA GRANDE - Próx. Rodovia dos Imigrantes	O veículo está bloqueado		Status	0	NÃO	-15,6797	-56,1747
	17/08/2024 01:24:21	MT - VÁRZEA GRANDE - Próx. Rodovia dos Imigrantes	Parada do Veículo		Alerta de Software	0	NÃO	-15,6797	-56,1747
	17/08/2024 01:22:21	MT - VÁRZEA GRANDE - Próx. Rodovia dos Imigrantes	Parada do Veículo		Alerta de Software	0	NÃO	-15,6797	-56,1747
	17/08/2024 01:22:21	MT - VÁRZEA GRANDE - Próx. Rodovia dos Imigrantes	O veículo está bloqueado		Status	0	NÃO	-15,6797	-56,1747
	17/08/2024 01:20:21	MT - VÁRZEA GRANDE - Próx. Rodovia dos Imigrantes	O veículo está bloqueado		Status	0	NÃO	-15,6797	-56,1747
	17/08/2024 01:20:21	MT - VÁRZEA GRANDE - Próx. Rodovia dos Imigrantes	Parada do Veículo		Alerta de Software	0	NÃO	-15,6797	-56,1747
	17/08/2024 01:18:21	MT - VÁRZEA GRANDE - Próx. Rodovia dos Imigrantes	Parada do Veículo		Alerta de Software	0	NÃO	-15,6797	-56,1747
	17/08/2024 01:18:21	MT - VÁRZEA GRANDE - Próx. Rodovia dos Imigrantes	O veículo está bloqueado		Status	0	NÃO	-15,6797	-56,1747
	17/08/2024 01:16:21	MT - VÁRZEA GRANDE - Próx. Rodovia dos Imigrantes	O veículo está bloqueado		Status	0	NÃO	-15,6797	-56,1747
	17/08/2024 01:16:21	MT - VÁRZEA GRANDE - Próx. Rodovia dos Imigrantes	Parada do Veículo		Alerta de Software	0	NÃO	-15,6797	-56,1747
	17/08/2024 01:14:21	MT - VÁRZEA GRANDE - Próx. Rodovia dos Imigrantes	Parada do Veículo		Alerta de Software	0	NÃO	-15,6797	-56,1747
	17/08/2024 01:14:21	MT - VÁRZEA GRANDE - Próx. Rodovia dos Imigrantes	O veículo está bloqueado		Status	0	NÃO	-15,6797	-56,1747
	17/08/2024 01:12:21	MT - VÁRZEA GRANDE - Próx. Rodovia dos Imigrantes	O veículo está bloqueado		Status	0	NÃO	-15,6797	-56,1747
	17/08/2024 01:12:21	MT - VÁRZEA GRANDE - Próx. Rodovia dos Imigrantes	Parada do Veículo		Alerta de Software	0	NÃO	-15,6797	-56,1747
	17/08/2024 01:10:21	MT - VÁRZEA GRANDE - Próx. Rodovia dos Imigrantes	Parada do Veículo		Alerta de Software	0	NÃO	-15,6797	-56,1747
	17/08/2024 01:10:21	MT - VÁRZEA GRANDE - Próx. Rodovia dos Imigrantes	O veículo está bloqueado		Status	0	NÃO	-15,6797	-56,1747
	17/08/2024 01:08:21	MT - VÁRZEA GRANDE - Próx. Rodovia dos Imigrantes	O veículo está bloqueado		Status	0	NÃO	-15,6797	-56,1747
	17/08/2024 01:08:21	MT - VÁRZEA GRANDE - Próx. Rodovia dos Imigrantes	Parada do Veículo		Alerta de Software	0	NÃO	-15,6797	-56,1747
	17/08/2024 01:06:21	MT - VÁRZEA GRANDE - Próx. Rodovia dos Imigrantes	Parada do Veículo		Alerta de Software	0	NÃO	-15,6797	-56,1747
	17/08/2024 01:06:21	MT - VÁRZEA GRANDE - Próx. Rodovia dos Imigrantes	O veículo está bloqueado		Status	0	NÃO	-15,6797	-56,1747
	17/08/2024 01:04:21	MT - VÁRZEA GRANDE - Próx. Rodovia dos Imigrantes	O veículo está bloqueado		Status	0	NÃO	-15,6797	-56,1747
	17/08/2024 01:04:21	MT - VÁRZEA GRANDE - Próx. Rodovia dos Imigrantes	Parada do Veículo		Alerta de Software	0	NÃO	-15,6797	-56,1747
	17/08/2024 01:02:21	MT - VÁRZEA GRANDE - Próx. Rodovia dos Imigrantes	Parada do Veículo		Alerta de Software	0	NÃO	-15,6797	-56,1747
	17/08/2024 01:02:21	MT - VÁRZEA GRANDE - Próx. Rodovia dos Imigrantes	O veículo está bloqueado		Status	0	NÃO	-15,6797	-56,1747
	17/08/2024 01:00:21	MT - VÁRZEA GRANDE - Próx. Rodovia dos Imigrantes	O veículo está bloqueado		Status	0	NÃO	-15,6797	-56,1747
	17/08/2024 01:00:21	MT - VÁRZEA GRANDE - Próx. Rodovia dos Imigrantes	Parada do Veículo		Alerta de Software	0	NÃO	-15,6797	-56,1747
	17/08/2024 00:58:21	MT - VÁRZEA GRANDE - Próx. Rodovia dos Imigrantes	Parada do Veículo		Alerta de Software	0	NÃO	-15,6797	-56,1747
	17/08/2024 00:58:21	MT - VÁRZEA GRANDE - Próx. Rodovia dos Imigrantes	O veículo está bloqueado		Status	0	NÃO	-15,6797	-56,1747
	17/08/2024 00:56:21	MT - VÁRZEA GRANDE - Próx. Rodovia dos Imigrantes	O veículo está bloqueado		Status	0	NÃO	-15,6797	-56,1747
	17/08/2024 00:56:21	MT - VÁRZEA GRANDE - Próx. Rodovia dos Imigrantes	Parada do Veículo		Alerta de Software	0	NÃO	-15,6797	-56,1747
	17/08/2024 00:54:21	MT - VÁRZEA GRANDE - Próx. Rodovia dos Imigrantes	Parada do Veículo		Alerta de Software	0	NÃO	-15,6797	-56,1747
	17/08/2024 00:54:21	MT - VÁRZEA GRANDE - Próx. Rodovia dos Imigrantes	O veículo está bloqueado		Status	0	NÃO	-15,6797	-56,1747
	17/08/2024 00:52:21	MT - VÁRZEA GRANDE - Próx. Rodovia dos Imigrantes	O veículo está bloqueado		Status	0	NÃO	-15,6797	-56,1747
	17/08/2024 00:52:21	MT - VÁRZEA GRANDE - Próx. Rodovia dos Imigrantes	Parada do Veículo		Alerta de Software	0	NÃO	-15,6797	-56,1747
	17/08/2024 00:50:21	MT - VÁRZEA GRANDE - Próx. Rodovia dos Imigrantes	Parada do Veículo		Alerta de Software	0	NÃO	-15,6797	-56,1747
	17/08/2024 00:50:21	MT - VÁRZEA GRANDE - Próx. Rodovia dos Imigrantes	O veículo está bloqueado		Status	0	NÃO	-15,6797	-56,1747
	17/08/2024 00:48:21	MT - VÁRZEA GRANDE - Próx. Rodovia dos Imigrantes	O veículo está bloqueado		Status	0	NÃO	-15,6797	-56,1747

RELATÓRIO ANALÍTICO POR VEÍCULO






































Período: 14/08/2024 00:00:00 à 20/08/2024 23:59:59

Identificador: FYW4C38 LUIZ SC R 450 2021

Placa: FYW4C38

- Legenda:**
-  Mensagens enviadas do Veículo (Veículo -> Central)
 -  Mensagens enviadas do Veículo (Controle de Jornada Cliente)
 -  Mensagens enviadas da Central (Central -> Veículo)



Sentido:	Data e Hora:	Localização:	Mensagem:	Modo Emergência	Tipo Mensagem:	Vel. (Km/h)	Log ?	Latitude	Longitude
	17/08/2024 00:48:21	MT - VÁRZEA GRANDE - Próx. Rodovia dos Imigrantes	Parada do Veículo		Alerta de Software	0	NÃO	-15,6797	-56,1747
	17/08/2024 00:46:21	MT - VÁRZEA GRANDE - Próx. Rodovia dos Imigrantes	Parada do Veículo		Alerta de Software	0	NÃO	-15,6797	-56,1747
	17/08/2024 00:46:21	MT - VÁRZEA GRANDE - Próx. Rodovia dos Imigrantes	O veículo está bloqueado		Status	0	NÃO	-15,6797	-56,1747
	17/08/2024 00:44:21	MT - VÁRZEA GRANDE - Próx. Rodovia dos Imigrantes	O veículo está bloqueado		Status	0	NÃO	-15,6797	-56,1747
	17/08/2024 00:44:21	MT - VÁRZEA GRANDE - Próx. Rodovia dos Imigrantes	Parada do Veículo		Alerta de Software	0	NÃO	-15,6797	-56,1747
	17/08/2024 00:42:21	MT - VÁRZEA GRANDE - Próx. Rodovia dos Imigrantes	Parada do Veículo		Alerta de Software	0	NÃO	-15,6797	-56,1747
	17/08/2024 00:42:21	MT - VÁRZEA GRANDE - Próx. Rodovia dos Imigrantes	O veículo está bloqueado		Status	0	NÃO	-15,6797	-56,1747
	17/08/2024 00:40:21	MT - VÁRZEA GRANDE - Próx. Rodovia dos Imigrantes	O veículo está bloqueado		Status	0	NÃO	-15,6797	-56,1747
	17/08/2024 00:40:21	MT - VÁRZEA GRANDE - Próx. Rodovia dos Imigrantes	Parada do Veículo		Alerta de Software	0	NÃO	-15,6797	-56,1747
	17/08/2024 00:38:21	MT - VÁRZEA GRANDE - Próx. Rodovia dos Imigrantes	Parada do Veículo		Alerta de Software	0	NÃO	-15,6797	-56,1747
	17/08/2024 00:38:21	MT - VÁRZEA GRANDE - Próx. Rodovia dos Imigrantes	O veículo está bloqueado		Status	0	NÃO	-15,6797	-56,1747
	17/08/2024 00:36:21	MT - VÁRZEA GRANDE - Próx. Rodovia dos Imigrantes	O veículo está bloqueado		Status	0	NÃO	-15,6797	-56,1747
	17/08/2024 00:36:21	MT - VÁRZEA GRANDE - Próx. Rodovia dos Imigrantes	Parada do Veículo		Alerta de Software	0	NÃO	-15,6797	-56,1747
	17/08/2024 00:34:21	MT - VÁRZEA GRANDE - Próx. Rodovia dos Imigrantes	Parada do Veículo		Alerta de Software	0	NÃO	-15,6797	-56,1747
	17/08/2024 00:34:21	MT - VÁRZEA GRANDE - Próx. Rodovia dos Imigrantes	O veículo está bloqueado		Status	0	NÃO	-15,6797	-56,1747
	17/08/2024 00:32:21	MT - VÁRZEA GRANDE - Próx. Rodovia dos Imigrantes	O veículo está bloqueado		Status	0	NÃO	-15,6797	-56,1747
	17/08/2024 00:32:21	MT - VÁRZEA GRANDE - Próx. Rodovia dos Imigrantes	Parada do Veículo		Alerta de Software	0	NÃO	-15,6797	-56,1747
	17/08/2024 00:30:21	MT - VÁRZEA GRANDE - Próx. Rodovia dos Imigrantes	Parada do Veículo		Alerta de Software	0	NÃO	-15,6797	-56,1747
	17/08/2024 00:30:21	MT - VÁRZEA GRANDE - Próx. Rodovia dos Imigrantes	O veículo está bloqueado		Status	0	NÃO	-15,6797	-56,1747
	17/08/2024 00:28:21	MT - VÁRZEA GRANDE - Próx. Rodovia dos Imigrantes	O veículo está bloqueado		Status	0	NÃO	-15,6797	-56,1747
	17/08/2024 00:28:21	MT - VÁRZEA GRANDE - Próx. Rodovia dos Imigrantes	Parada do Veículo		Alerta de Software	0	NÃO	-15,6797	-56,1747
	17/08/2024 00:26:21	MT - VÁRZEA GRANDE - Próx. Rodovia dos Imigrantes	Parada do Veículo		Alerta de Software	0	NÃO	-15,6797	-56,1747
	17/08/2024 00:26:21	MT - VÁRZEA GRANDE - Próx. Rodovia dos Imigrantes	O veículo está bloqueado		Status	0	NÃO	-15,6797	-56,1747
	17/08/2024 00:24:21	MT - VÁRZEA GRANDE - Próx. Rodovia dos Imigrantes	O veículo está bloqueado		Status	0	NÃO	-15,6797	-56,1747
	17/08/2024 00:24:21	MT - VÁRZEA GRANDE - Próx. Rodovia dos Imigrantes	Parada do Veículo		Alerta de Software	0	NÃO	-15,6797	-56,1747
	17/08/2024 00:22:21	MT - VÁRZEA GRANDE - Próx. Rodovia dos Imigrantes	Parada do Veículo		Alerta de Software	0	NÃO	-15,6797	-56,1747
	17/08/2024 00:22:21	MT - VÁRZEA GRANDE - Próx. Rodovia dos Imigrantes	O veículo está bloqueado		Status	0	NÃO	-15,6797	-56,1747
	17/08/2024 00:20:21	MT - VÁRZEA GRANDE - Próx. Rodovia dos Imigrantes	O veículo está bloqueado		Status	0	NÃO	-15,6796	-56,1747
	17/08/2024 00:20:21	MT - VÁRZEA GRANDE - Próx. Rodovia dos Imigrantes	Parada do Veículo		Alerta de Software	0	NÃO	-15,6796	-56,1747
	17/08/2024 00:18:21	MT - VÁRZEA GRANDE - Próx. Rodovia dos Imigrantes	Parada do Veículo		Alerta de Software	0	NÃO	-15,6796	-56,1747
	17/08/2024 00:18:21	MT - VÁRZEA GRANDE - Próx. Rodovia dos Imigrantes	O veículo está bloqueado		Status	0	NÃO	-15,6796	-56,1747
	17/08/2024 00:16:21	MT - VÁRZEA GRANDE - Próx. Rodovia dos Imigrantes	O veículo está bloqueado		Status	0	NÃO	-15,6796	-56,1747
	17/08/2024 00:16:21	MT - VÁRZEA GRANDE - Próx. Rodovia dos Imigrantes	Parada do Veículo		Alerta de Software	0	NÃO	-15,6796	-56,1747
	17/08/2024 00:14:21	MT - VÁRZEA GRANDE - Próx. Rodovia dos Imigrantes	Parada do Veículo		Alerta de Software	0	NÃO	-15,6796	-56,1747
	17/08/2024 00:14:21	MT - VÁRZEA GRANDE - Próx. Rodovia dos Imigrantes	O veículo está bloqueado		Status	0	NÃO	-15,6796	-56,1747
	17/08/2024 00:12:21	MT - VÁRZEA GRANDE - Próx. Rodovia dos Imigrantes	O veículo está bloqueado		Status	0	NÃO	-15,6796	-56,1747
	17/08/2024 00:12:21	MT - VÁRZEA GRANDE - Próx. Rodovia dos Imigrantes	Parada do Veículo		Alerta de Software	0	NÃO	-15,6796	-56,1747

RELATÓRIO ANALÍTICO POR VEÍCULO


Período: 14/08/2024 00:00:00 à 20/08/2024 23:59:59

Identificador: FYW4C38 LUIZ SC R 450 2021

Placa: FYW4C38

- Legenda:**
-  Mensagens enviadas do Veículo (Veículo -> Central)
 -  Mensagens enviadas do Veículo (Controle de Jornada Cliente)
 -  Mensagens enviadas da Central (Central -> Veículo)



Sentido:	Data e Hora:	Localização:	Mensagem:	Modo Emergência	Tipo Mensagem:	Vel. (Km/h)	Log ?	Latitude	Longitude
	17/08/2024 00:10:21	MT - VÁRZEA GRANDE - Próx. Rodovia dos Imigrantes	Parada do Veículo		Alerta de Software	0	NÃO	-15,6796	-56,1747
	17/08/2024 00:10:21	MT - VÁRZEA GRANDE - Próx. Rodovia dos Imigrantes	O veículo está bloqueado		Status	0	NÃO	-15,6796	-56,1747
	17/08/2024 00:08:21	MT - VÁRZEA GRANDE - Próx. Rodovia dos Imigrantes	O veículo está bloqueado		Status	0	NÃO	-15,6796	-56,1747
	17/08/2024 00:08:21	MT - VÁRZEA GRANDE - Próx. Rodovia dos Imigrantes	Parada do Veículo		Alerta de Software	0	NÃO	-15,6796	-56,1747
	17/08/2024 00:06:21	MT - VÁRZEA GRANDE - Próx. Rodovia dos Imigrantes	Parada do Veículo		Alerta de Software	0	NÃO	-15,6796	-56,1747
	17/08/2024 00:06:21	MT - VÁRZEA GRANDE - Próx. Rodovia dos Imigrantes	O veículo está bloqueado		Status	0	NÃO	-15,6796	-56,1747
	17/08/2024 00:04:21	MT - VÁRZEA GRANDE - Próx. Rodovia dos Imigrantes	O veículo está bloqueado		Status	0	NÃO	-15,6797	-56,1747
	17/08/2024 00:04:21	MT - VÁRZEA GRANDE - Próx. Rodovia dos Imigrantes	Parada do Veículo		Alerta de Software	0	NÃO	-15,6797	-56,1747
	17/08/2024 00:02:21	MT - VÁRZEA GRANDE - Próx. Rodovia dos Imigrantes	Parada do Veículo		Alerta de Software	0	NÃO	-15,6796	-56,1747
	17/08/2024 00:02:21	MT - VÁRZEA GRANDE - Próx. Rodovia dos Imigrantes	O veículo está bloqueado		Status	0	NÃO	-15,6796	-56,1747
	17/08/2024 00:00:21	MT - VÁRZEA GRANDE - Próx. Rodovia dos Imigrantes	O veículo está bloqueado		Status	0	NÃO	-15,6796	-56,1747
	17/08/2024 00:00:21	MT - VÁRZEA GRANDE - Próx. Rodovia dos Imigrantes	Parada do Veículo		Alerta de Software	0	NÃO	-15,6796	-56,1747
	16/08/2024 23:58:21	MT - VÁRZEA GRANDE - Próx. Rodovia dos Imigrantes	Parada do Veículo		Alerta de Software	0	NÃO	-15,6796	-56,1747
	16/08/2024 23:58:21	MT - VÁRZEA GRANDE - Próx. Rodovia dos Imigrantes	O veículo está bloqueado		Status	0	NÃO	-15,6796	-56,1747
	16/08/2024 23:56:21	MT - VÁRZEA GRANDE - Próx. Rodovia dos Imigrantes	O veículo está bloqueado		Status	0	NÃO	-15,6796	-56,1747
	16/08/2024 23:56:21	MT - VÁRZEA GRANDE - Próx. Rodovia dos Imigrantes	Parada do Veículo		Alerta de Software	0	NÃO	-15,6796	-56,1747
	16/08/2024 23:54:21	MT - VÁRZEA GRANDE - Próx. Rodovia dos Imigrantes	Parada do Veículo		Alerta de Software	0	NÃO	-15,6796	-56,1747
	16/08/2024 23:54:21	MT - VÁRZEA GRANDE - Próx. Rodovia dos Imigrantes	O veículo está bloqueado		Status	0	NÃO	-15,6796	-56,1747
	16/08/2024 23:52:21	MT - VÁRZEA GRANDE - Próx. Rodovia dos Imigrantes	O veículo está bloqueado		Status	0	NÃO	-15,6796	-56,1747
	16/08/2024 23:52:21	MT - VÁRZEA GRANDE - Próx. Rodovia dos Imigrantes	Parada do Veículo		Alerta de Software	0	NÃO	-15,6796	-56,1747
	16/08/2024 23:50:21	MT - VÁRZEA GRANDE - Próx. Rodovia dos Imigrantes	Parada do Veículo		Alerta de Software	0	NÃO	-15,6796	-56,1747
	16/08/2024 23:50:21	MT - VÁRZEA GRANDE - Próx. Rodovia dos Imigrantes	O veículo está bloqueado		Status	0	NÃO	-15,6796	-56,1747
	16/08/2024 23:48:21	MT - VÁRZEA GRANDE - Próx. Rodovia dos Imigrantes	O veículo está bloqueado		Status	0	NÃO	-15,6796	-56,1747
	16/08/2024 23:48:21	MT - VÁRZEA GRANDE - Próx. Rodovia dos Imigrantes	Parada do Veículo		Alerta de Software	0	NÃO	-15,6796	-56,1747
	16/08/2024 23:46:21	MT - VÁRZEA GRANDE - Próx. Rodovia dos Imigrantes	Parada do Veículo		Alerta de Software	0	NÃO	-15,6796	-56,1747
	16/08/2024 23:46:21	MT - VÁRZEA GRANDE - Próx. Rodovia dos Imigrantes	O veículo está bloqueado		Status	0	NÃO	-15,6796	-56,1747
	16/08/2024 23:44:21	MT - VÁRZEA GRANDE - Próx. Rodovia dos Imigrantes	O veículo está bloqueado		Status	0	NÃO	-15,6796	-56,1747
	16/08/2024 23:44:21	MT - VÁRZEA GRANDE - Próx. Rodovia dos Imigrantes	Parada do Veículo		Alerta de Software	0	NÃO	-15,6796	-56,1747
	16/08/2024 23:42:21	MT - VÁRZEA GRANDE - Próx. Rodovia dos Imigrantes	Parada do Veículo		Alerta de Software	0	NÃO	-15,6796	-56,1747
	16/08/2024 23:42:21	MT - VÁRZEA GRANDE - Próx. Rodovia dos Imigrantes	O veículo está bloqueado		Status	0	NÃO	-15,6796	-56,1747
	16/08/2024 23:40:21	MT - VÁRZEA GRANDE - Próx. Rodovia dos Imigrantes	O veículo está bloqueado		Status	0	NÃO	-15,6796	-56,1747
	16/08/2024 23:40:21	MT - VÁRZEA GRANDE - Próx. Rodovia dos Imigrantes	Parada do Veículo		Alerta de Software	0	NÃO	-15,6796	-56,1747
	16/08/2024 23:38:22	MT - VÁRZEA GRANDE - Próx. Rodovia dos Imigrantes	Parada do Veículo		Alerta de Software	0	NÃO	-15,6796	-56,1747
	16/08/2024 23:38:22	MT - VÁRZEA GRANDE - Próx. Rodovia dos Imigrantes	O veículo está bloqueado		Status	0	NÃO	-15,6796	-56,1747
	16/08/2024 23:38:22	MT - VÁRZEA GRANDE - Próx. Rodovia dos Imigrantes	Porta do Motorista aberta		Evento	0	NÃO	-15,6796	-56,1747
	16/08/2024 23:37:36	MT - VÁRZEA GRANDE - Próx. Rodovia dos Imigrantes	Porta do Carona aberta		Evento	0	NÃO	-15,6796	-56,1747
	16/08/2024 23:37:36	MT - VÁRZEA GRANDE - Próx. Rodovia dos Imigrantes	O veículo está bloqueado		Status	0	NÃO	-15,6796	-56,1747

RELATÓRIO ANALÍTICO POR VEÍCULO






































Período: 14/08/2024 00:00:00 à 20/08/2024 23:59:59

Identificador: FYW4C38 LUIZ SC R 450 2021

Placa: FYW4C38

- Legenda:**
-  Mensagens enviadas do Veículo (Veículo -> Central)
 -  Mensagens enviadas do Veículo (Controle de Jornada Cliente)
 -  Mensagens enviadas da Central (Central -> Veículo)



Sentido:	Data e Hora:	Localização:	Mensagem:	Modo Emergência	Tipo Mensagem:	Vel. (Km/h)	Log ?	Latitude	Longitude
	16/08/2024 23:37:36	MT - VÁRZEA GRANDE - Próx. Rodovia dos Imigrantes	Parada do Veículo		Alerta de Software	0	NÃO	-15,6796	-56,1747
	16/08/2024 23:36:30	MT - VÁRZEA GRANDE - Próx. Rodovia dos Imigrantes	Parada do Veículo		Alerta de Software	0	NÃO	-15,6796	-56,1747
	16/08/2024 23:36:30	MT - VÁRZEA GRANDE - Próx. Rodovia dos Imigrantes	O veículo está bloqueado		Status	0	NÃO	-15,6796	-56,1747
	16/08/2024 23:34:30	MT - VÁRZEA GRANDE - Próx. Rodovia dos Imigrantes	O veículo está bloqueado		Status	0	NÃO	-15,6796	-56,1747
	16/08/2024 23:34:30	MT - VÁRZEA GRANDE - Próx. Rodovia dos Imigrantes	Parada do Veículo		Alerta de Software	0	NÃO	-15,6796	-56,1747
	16/08/2024 23:34:06	MT - VÁRZEA GRANDE - Próx. Rodovia dos Imigrantes	Ignição desligada		Evento	0	NÃO	-15,6796	-56,1747
	16/08/2024 23:34:06	MT - VÁRZEA GRANDE - Próx. Rodovia dos Imigrantes	O veículo está bloqueado		Status	0	NÃO	-15,6796	-56,1747
	16/08/2024 23:33:33	MT - VÁRZEA GRANDE - Próx. Rodovia dos Imigrantes	O veículo está bloqueado		Status	0	NÃO	-15,6796	-56,1747
	16/08/2024 23:33:33	MT - VÁRZEA GRANDE - Próx. Rodovia dos Imigrantes	Ignição ligada		Evento	0	NÃO	-15,6796	-56,1747
	16/08/2024 23:33:33	MT - VÁRZEA GRANDE - Próx. Rodovia dos Imigrantes	Parada do Veículo		Alerta de Software	0	NÃO	-15,6796	-56,1747
	16/08/2024 23:32:30	MT - VÁRZEA GRANDE - Próx. Rodovia dos Imigrantes	Parada do Veículo		Alerta de Software	0	NÃO	-15,6796	-56,1747
	16/08/2024 23:32:30	MT - VÁRZEA GRANDE - Próx. Rodovia dos Imigrantes	O veículo está bloqueado		Status	0	NÃO	-15,6796	-56,1747
	16/08/2024 23:32:30	MT - VÁRZEA GRANDE - Próx. Rodovia dos Imigrantes	Porta do Motorista aberta		Status	0	NÃO	-15,6796	-56,1747
	16/08/2024 23:30:30	MT - VÁRZEA GRANDE - Próx. Rodovia dos Imigrantes	Porta do Motorista aberta		Status	0	NÃO	-15,6796	-56,1747
	16/08/2024 23:30:30	MT - VÁRZEA GRANDE - Próx. Rodovia dos Imigrantes	O veículo está bloqueado		Status	0	NÃO	-15,6796	-56,1747
	16/08/2024 23:30:30	MT - VÁRZEA GRANDE - Próx. Rodovia dos Imigrantes	Parada do Veículo		Alerta de Software	0	NÃO	-15,6796	-56,1747
	16/08/2024 23:28:30	MT - VÁRZEA GRANDE - Próx. Rodovia dos Imigrantes	Parada do Veículo		Alerta de Software	0	NÃO	-15,6796	-56,1747
	16/08/2024 23:28:30	MT - VÁRZEA GRANDE - Próx. Rodovia dos Imigrantes	O veículo está bloqueado		Status	0	NÃO	-15,6796	-56,1747
	16/08/2024 23:28:30	MT - VÁRZEA GRANDE - Próx. Rodovia dos Imigrantes	Porta do Motorista aberta		Status	0	NÃO	-15,6796	-56,1747
	16/08/2024 23:26:30	MT - VÁRZEA GRANDE - Próx. Rodovia dos Imigrantes	Porta do Motorista aberta		Status	0	NÃO	-15,6796	-56,1747
	16/08/2024 23:26:30	MT - VÁRZEA GRANDE - Próx. Rodovia dos Imigrantes	O veículo está bloqueado		Status	0	NÃO	-15,6796	-56,1747
	16/08/2024 23:26:30	MT - VÁRZEA GRANDE - Próx. Rodovia dos Imigrantes	Parada do Veículo		Alerta de Software	0	NÃO	-15,6796	-56,1747
	16/08/2024 23:24:30	MT - VÁRZEA GRANDE - Próx. Rodovia dos Imigrantes	Parada do Veículo		Alerta de Software	0	NÃO	-15,6796	-56,1747
	16/08/2024 23:24:30	MT - VÁRZEA GRANDE - Próx. Rodovia dos Imigrantes	O veículo está bloqueado		Status	0	NÃO	-15,6796	-56,1747
	16/08/2024 23:24:30	MT - VÁRZEA GRANDE - Próx. Rodovia dos Imigrantes	Porta do Motorista aberta		Status	0	NÃO	-15,6796	-56,1747
	16/08/2024 23:22:30	MT - VÁRZEA GRANDE - Próx. Rodovia dos Imigrantes	Porta do Motorista aberta		Status	0	NÃO	-15,6796	-56,1747
	16/08/2024 23:22:30	MT - VÁRZEA GRANDE - Próx. Rodovia dos Imigrantes	O veículo está bloqueado		Status	0	NÃO	-15,6796	-56,1747
	16/08/2024 23:22:30	MT - VÁRZEA GRANDE - Próx. Rodovia dos Imigrantes	Parada do Veículo		Alerta de Software	0	NÃO	-15,6796	-56,1747
	16/08/2024 23:21:42	MT - VÁRZEA GRANDE - Próx. Rodovia dos Imigrantes	Porta do Motorista aberta		Evento	0	NÃO	-15,6796	-56,1747
	16/08/2024 23:21:42	MT - VÁRZEA GRANDE - Próx. Rodovia dos Imigrantes	O veículo está bloqueado		Status	0	NÃO	-15,6796	-56,1747
	16/08/2024 23:20:30	MT - VÁRZEA GRANDE - Próx. Rodovia dos Imigrantes	Parada do Veículo		Alerta de Software	0	NÃO	-15,6796	-56,1747
	16/08/2024 23:20:30	MT - VÁRZEA GRANDE - Próx. Rodovia dos Imigrantes	Porta do Carona aberta		Status	0	NÃO	-15,6796	-56,1747
	16/08/2024 23:20:30	MT - VÁRZEA GRANDE - Próx. Rodovia dos Imigrantes	O veículo está bloqueado		Status	0	NÃO	-15,6796	-56,1747
	16/08/2024 23:18:31	MT - VÁRZEA GRANDE - Próx. Rodovia dos Imigrantes	Porta do Carona aberta		Status	0	NÃO	-15,6796	-56,1747
	16/08/2024 23:18:31	MT - VÁRZEA GRANDE - Próx. Rodovia dos Imigrantes	O veículo está bloqueado		Status	0	NÃO	-15,6796	-56,1747
	16/08/2024 23:18:31	MT - VÁRZEA GRANDE - Próx. Rodovia dos Imigrantes	Porta do Motorista aberta		Evento	0	NÃO	-15,6796	-56,1747
	16/08/2024 23:18:31	MT - VÁRZEA GRANDE - Próx. Rodovia dos Imigrantes	Parada do Veículo		Alerta de Software	0	NÃO	-15,6796	-56,1747

RELATÓRIO ANALÍTICO POR VEÍCULO


Período: 14/08/2024 00:00:00 à 20/08/2024 23:59:59

Identificador: FYW4C38 LUIZ SC R 450 2021

Placa: FYW4C38

- Legenda:**
-  Mensagens enviadas do Veículo (Veículo -> Central)
 -  Mensagens enviadas do Veículo (Controle de Jornada Cliente)
 -  Mensagens enviadas da Central (Central -> Veículo)






Sentido:	Data e Hora:	Localização:	Mensagem:	Modo Emergência	Tipo Mensagem:	Vel. (Km/h)	Log ?	Latitude	Longitude
	16/08/2024 23:16:34	MT - VÁRZEA GRANDE - Próx. Rodovia dos Imigrantes	Parada do Veículo		Alerta de Software	0	NÃO	-15,6796	-56,1747
	16/08/2024 23:16:34	MT - VÁRZEA GRANDE - Próx. Rodovia dos Imigrantes	O veículo está bloqueado		Status	0	NÃO	-15,6796	-56,1747
	16/08/2024 23:16:34	MT - VÁRZEA GRANDE - Próx. Rodovia dos Imigrantes	Porta do Carona aberta		Status	0	NÃO	-15,6796	-56,1747
	16/08/2024 23:14:34	MT - VÁRZEA GRANDE - Próx. Rodovia dos Imigrantes	Porta do Carona aberta		Status	0	NÃO	-15,6796	-56,1747
	16/08/2024 23:14:34	MT - VÁRZEA GRANDE - Próx. Rodovia dos Imigrantes	O veículo está bloqueado		Status	0	NÃO	-15,6796	-56,1747
	16/08/2024 23:14:34	MT - VÁRZEA GRANDE - Próx. Rodovia dos Imigrantes	Parada do Veículo		Alerta de Software	0	NÃO	-15,6796	-56,1747
	16/08/2024 23:12:55	MT - VÁRZEA GRANDE - Próx. Rodovia dos Imigrantes	Parada do Veículo		Alerta de Software	0	NÃO	-15,6796	-56,1747
	16/08/2024 23:12:55	MT - VÁRZEA GRANDE - Próx. Rodovia dos Imigrantes	O veículo está bloqueado		Status	0	NÃO	-15,6796	-56,1747
	16/08/2024 23:12:55	MT - VÁRZEA GRANDE - Próx. Rodovia dos Imigrantes	Porta do Carona aberta		Evento	0	NÃO	-15,6796	-56,1747
	16/08/2024 23:12:34	MT - VÁRZEA GRANDE - Próx. Rodovia dos Imigrantes	O veículo está bloqueado		Status	0	NÃO	-15,6796	-56,1747
	16/08/2024 23:12:34	MT - VÁRZEA GRANDE - Próx. Rodovia dos Imigrantes	Parada do Veículo		Alerta de Software	0	NÃO	-15,6796	-56,1747
	16/08/2024 23:10:34	MT - VÁRZEA GRANDE - Próx. Rodovia dos Imigrantes	Parada do Veículo		Alerta de Software	0	NÃO	-15,6796	-56,1747
	16/08/2024 23:10:34	MT - VÁRZEA GRANDE - Próx. Rodovia dos Imigrantes	O veículo está bloqueado		Status	0	NÃO	-15,6796	-56,1747
	16/08/2024 23:10:34	MT - VÁRZEA GRANDE - Próx. Rodovia dos Imigrantes	Porta do Carona aberta		Evento	0	NÃO	-15,6796	-56,1747
	16/08/2024 23:09:10	MT - VÁRZEA GRANDE - Próx. Rodovia dos Imigrantes	O veículo está bloqueado		Status	0	NÃO	-15,6796	-56,1747
	16/08/2024 23:09:10	MT - VÁRZEA GRANDE - Próx. Rodovia dos Imigrantes	Porta do Motorista aberta		Evento	0	NÃO	-15,6796	-56,1747
	16/08/2024 23:09:10	MT - VÁRZEA GRANDE - Próx. Rodovia dos Imigrantes	Parada do Veículo		Alerta de Software	0	NÃO	-15,6796	-56,1747
	16/08/2024 23:07:33	MT - VÁRZEA GRANDE - Próx. Rodovia dos Imigrantes	Parada do Veículo		Alerta de Software	0	NÃO	-15,6796	-56,1747
	16/08/2024 23:07:33	MT - VÁRZEA GRANDE - Próx. Rodovia dos Imigrantes	O veículo está bloqueado		Status	0	NÃO	-15,6796	-56,1747
	16/08/2024 23:05:33	MT - VÁRZEA GRANDE - Próx. Rodovia dos Imigrantes	O veículo está bloqueado		Status	0	NÃO	-15,6796	-56,1747
	16/08/2024 23:05:33	MT - VÁRZEA GRANDE - Próx. Rodovia dos Imigrantes	Parada do Veículo		Alerta de Software	0	NÃO	-15,6796	-56,1747
	16/08/2024 23:03:33	MT - VÁRZEA GRANDE - Próx. Rodovia dos Imigrantes	Parada do Veículo		Alerta de Software	0	NÃO	-15,6796	-56,1747
	16/08/2024 23:03:33	MT - VÁRZEA GRANDE - Próx. Rodovia dos Imigrantes	O veículo está bloqueado		Status	0	NÃO	-15,6796	-56,1747
	16/08/2024 23:01:33	MT - VÁRZEA GRANDE - Próx. Rodovia dos Imigrantes	O veículo está bloqueado		Status	0	NÃO	-15,6796	-56,1747
	16/08/2024 23:01:33	MT - VÁRZEA GRANDE - Próx. Rodovia dos Imigrantes	Parada do Veículo		Alerta de Software	0	NÃO	-15,6796	-56,1747
	16/08/2024 22:59:33	MT - VÁRZEA GRANDE - Próx. Rodovia dos Imigrantes	Parada do Veículo		Alerta de Software	0	NÃO	-15,6796	-56,1747
	16/08/2024 22:59:33	MT - VÁRZEA GRANDE - Próx. Rodovia dos Imigrantes	O veículo está bloqueado		Status	0	NÃO	-15,6796	-56,1747
	16/08/2024 22:57:33	MT - VÁRZEA GRANDE - Próx. Rodovia dos Imigrantes	O veículo está bloqueado		Status	0	NÃO	-15,6796	-56,1747
	16/08/2024 22:57:33	MT - VÁRZEA GRANDE - Próx. Rodovia dos Imigrantes	Parada do Veículo		Alerta de Software	0	NÃO	-15,6796	-56,1747
	16/08/2024 22:55:33	MT - VÁRZEA GRANDE - Próx. Rodovia dos Imigrantes	Parada do Veículo		Alerta de Software	0	NÃO	-15,6796	-56,1747
	16/08/2024 22:55:33	MT - VÁRZEA GRANDE - Próx. Rodovia dos Imigrantes	O veículo está bloqueado		Status	0	NÃO	-15,6796	-56,1747
	16/08/2024 22:53:33	MT - VÁRZEA GRANDE - Próx. Rodovia dos Imigrantes	O veículo está bloqueado		Status	0	NÃO	-15,6796	-56,1747
	16/08/2024 22:53:33	MT - VÁRZEA GRANDE - Próx. Rodovia dos Imigrantes	Parada do Veículo		Alerta de Software	0	NÃO	-15,6796	-56,1747
	16/08/2024 22:51:41	MT - VÁRZEA GRANDE - Próx. Rodovia dos Imigrantes			Posição Normal	0	NÃO	-15,6796	-56,1747
	16/08/2024 22:51:41	MT - VÁRZEA GRANDE - Próx. Rodovia dos Imigrantes	Parada do Veículo		Alerta de Software	0	NÃO	-15,6796	-56,1747
	16/08/2024 22:51:34	MT - VÁRZEA GRANDE - Próx. Rodovia dos Imigrantes	Porta do Carona aberta		Evento	0	NÃO	-15,6796	-56,1747
	16/08/2024 22:51:34	MT - VÁRZEA GRANDE - Próx. Rodovia dos Imigrantes	O veículo está bloqueado		Status	0	NÃO	-15,6796	-56,1747

RELATÓRIO ANALÍTICO POR VEÍCULO














Período: 14/08/2024 00:00:00 à 20/08/2024 23:59:59

Identificador: FYW4C38 LUIZ SC R 450 2021

Placa: FYW4C38

- Legenda:**
-  Mensagens enviadas do Veículo (Veículo -> Central)
 -  Mensagens enviadas do Veículo (Controle de Jornada Cliente)
 -  Mensagens enviadas da Central (Central -> Veículo)



Sentido:	Data e Hora:	Localização:	Mensagem:	Modo Emergência	Tipo Mensagem:	Vel. (Km/h)	Log ?	Latitude	Longitude
	16/08/2024 22:49:54	MT - VÁRZEA GRANDE - Próx. Rodovia dos Imigrantes	O veículo está bloqueado		Status	0	NÃO	-15,6796	-56,1747
	16/08/2024 22:47:54	MT - VÁRZEA GRANDE - Próx. Rodovia dos Imigrantes	Parada do Veículo		Alerta de Software	0	NÃO	-15,6796	-56,1747
	16/08/2024 22:47:54	MT - VÁRZEA GRANDE - Próx. Rodovia dos Imigrantes	O veículo está bloqueado		Status	0	NÃO	-15,6796	-56,1747
	16/08/2024 22:45:54	MT - VÁRZEA GRANDE - Próx. Rodovia dos Imigrantes	O veículo está bloqueado		Status	0	NÃO	-15,6796	-56,1747
	16/08/2024 22:45:54	MT - VÁRZEA GRANDE - Próx. Rodovia dos Imigrantes	Parada do Veículo		Alerta de Software	0	NÃO	-15,6796	-56,1747
	16/08/2024 22:43:54	MT - VÁRZEA GRANDE - Próx. Rodovia dos Imigrantes	Parada do Veículo		Alerta de Software	0	NÃO	-15,6796	-56,1747
	16/08/2024 22:43:54	MT - VÁRZEA GRANDE - Próx. Rodovia dos Imigrantes	O veículo está bloqueado		Status	0	NÃO	-15,6796	-56,1747
	16/08/2024 22:41:54	MT - VÁRZEA GRANDE - Próx. Rodovia dos Imigrantes	O veículo está bloqueado		Status	0	NÃO	-15,6796	-56,1747
	16/08/2024 22:41:54	MT - VÁRZEA GRANDE - Próx. Rodovia dos Imigrantes	Parada do Veículo		Alerta de Software	0	NÃO	-15,6796	-56,1747
	16/08/2024 22:39:54	MT - VÁRZEA GRANDE - Próx. Rodovia dos Imigrantes	Parada do Veículo		Alerta de Software	0	NÃO	-15,6796	-56,1748
	16/08/2024 22:39:54	MT - VÁRZEA GRANDE - Próx. Rodovia dos Imigrantes	O veículo está bloqueado		Status	0	NÃO	-15,6796	-56,1748
	16/08/2024 22:37:54	MT - VÁRZEA GRANDE - Próx. Rodovia dos Imigrantes	O veículo está bloqueado		Status	0	NÃO	-15,6796	-56,1748
	16/08/2024 22:37:54	MT - VÁRZEA GRANDE - Próx. Rodovia dos Imigrantes	Parada do Veículo		Alerta de Software	0	NÃO	-15,6796	-56,1748
	16/08/2024 22:35:54	MT - VÁRZEA GRANDE - Próx. Rodovia dos Imigrantes	Parada do Veículo		Alerta de Software	0	NÃO	-15,6796	-56,1748
	16/08/2024 22:35:54	MT - VÁRZEA GRANDE - Próx. Rodovia dos Imigrantes	O veículo está bloqueado		Status	0	NÃO	-15,6796	-56,1748
	16/08/2024 22:33:54	MT - VÁRZEA GRANDE - Próx. Rodovia dos Imigrantes	O veículo está bloqueado		Status	0	NÃO	-15,6796	-56,1748
	16/08/2024 22:33:54	MT - VÁRZEA GRANDE - Próx. Rodovia dos Imigrantes	Porta do Motorista aberta		Evento	0	NÃO	-15,6796	-56,1748
	16/08/2024 22:33:54	MT - VÁRZEA GRANDE - Próx. Rodovia dos Imigrantes	Parada do Veículo		Alerta de Software	0	NÃO	-15,6796	-56,1748
	16/08/2024 22:33:52	MT - VÁRZEA GRANDE - Próx. Rodovia dos Imigrantes	O veículo está bloqueado		Status	0	NÃO	-15,6796	-56,1748
	16/08/2024 22:31:52	MT - VÁRZEA GRANDE - Próx. Rodovia dos Imigrantes	Parada do Veículo		Alerta de Software	0	NÃO	-15,6796	-56,1748
	16/08/2024 22:31:52	MT - VÁRZEA GRANDE - Próx. Rodovia dos Imigrantes	O veículo está bloqueado		Status	0	NÃO	-15,6796	-56,1748
	16/08/2024 22:29:52	MT - VÁRZEA GRANDE - Próx. Rodovia dos Imigrantes	O veículo está bloqueado		Status	0	NÃO	-15,6796	-56,1748
	16/08/2024 22:29:52	MT - VÁRZEA GRANDE - Próx. Rodovia dos Imigrantes	Parada do Veículo		Alerta de Software	0	NÃO	-15,6796	-56,1748
	16/08/2024 22:27:52	MT - VÁRZEA GRANDE - Próx. Rodovia dos Imigrantes	Parada do Veículo		Alerta de Software	0	NÃO	-15,6796	-56,1748
	16/08/2024 22:27:52	MT - VÁRZEA GRANDE - Próx. Rodovia dos Imigrantes	O veículo está bloqueado		Status	0	NÃO	-15,6796	-56,1748
	16/08/2024 22:26:49	MT - VÁRZEA GRANDE - Próx. Rodovia dos Imigrantes	Ignição desligada		Evento	0	NÃO	-15,6796	-56,1748
	16/08/2024 22:26:49	MT - VÁRZEA GRANDE - Próx. Rodovia dos Imigrantes	O veículo está bloqueado		Status	0	NÃO	-15,6796	-56,1748
	16/08/2024 22:26:49	MT - VÁRZEA GRANDE - Próx. Rodovia dos Imigrantes	Parada do Veículo		Alerta de Software	0	NÃO	-15,6796	-56,1748
	16/08/2024 22:26:29	MT - VÁRZEA GRANDE - Próx. Rodovia dos Imigrantes	O veículo está bloqueado		Status	0	NÃO	-15,6796	-56,1748
	16/08/2024 22:26:29	MT - VÁRZEA GRANDE - Próx. Rodovia dos Imigrantes	Porta do Motorista aberta		Status	0	NÃO	-15,6796	-56,1748
	16/08/2024 22:26:29	MT - VÁRZEA GRANDE - Próx. Rodovia dos Imigrantes	Ignição ligada		Evento	0	NÃO	-15,6796	-56,1748
	16/08/2024 22:25:52	MT - VÁRZEA GRANDE - Próx. Rodovia dos Imigrantes	Parada do Veículo		Alerta de Software	0	NÃO	-15,6796	-56,1748
	16/08/2024 22:25:52	MT - VÁRZEA GRANDE - Próx. Rodovia dos Imigrantes	Porta do Motorista aberta		Status	0	NÃO	-15,6796	-56,1748
	16/08/2024 22:25:52	MT - VÁRZEA GRANDE - Próx. Rodovia dos Imigrantes	O veículo está bloqueado		Status	0	NÃO	-15,6796	-56,1748
	16/08/2024 22:23:53	MT - VÁRZEA GRANDE - Próx. Rodovia dos Imigrantes	O veículo está bloqueado		Status	0	NÃO	-15,6796	-56,1748
	16/08/2024 22:23:53	MT - VÁRZEA GRANDE - Próx. Rodovia dos Imigrantes	Porta do Motorista aberta		Evento	0	NÃO	-15,6796	-56,1748
	16/08/2024 22:23:53	MT - VÁRZEA GRANDE - Próx. Rodovia dos Imigrantes	Parada do Veículo		Alerta de Software	0	NÃO	-15,6796	-56,1748

RELATÓRIO ANALÍTICO POR VEÍCULO

Período: 14/08/2024 00:00:00 à 20/08/2024 23:59:59

Identificador: FYW4C38 LUIZ SC R 450 2021

Placa: FYW4C38

Legenda:

Mensagens enviadas do Veículo (Veículo -> Central)

Mensagens enviadas do Veículo (Controle de Jornada Cliente)

Mensagens enviadas da Central (Central -> Veículo)



Sentido:	Data e Hora:	Localização:	Mensagem:	Modo Emergência	Tipo Mensagem:	Vel. (Km/h)	Log ?	Latitude	Longitude
	16/08/2024 22:23:07	MT - VÁRZEA GRANDE - Próx. Rodovia dos Imigrantes	Parada do Veículo		Alerta de Software	0	NÃO	-15,6796	-56,1748
	16/08/2024 22:23:07	MT - VÁRZEA GRANDE - Próx. Rodovia dos Imigrantes	O veículo está bloqueado		Status	0	NÃO	-15,6796	-56,1748
	16/08/2024 22:21:07	MT - VÁRZEA GRANDE - Próx. Rodovia dos Imigrantes	O veículo está bloqueado		Status	0	NÃO	-15,6796	-56,1748
	16/08/2024 22:21:07	MT - VÁRZEA GRANDE - Próx. Rodovia dos Imigrantes	Parada do Veículo		Alerta de Software	0	NÃO	-15,6796	-56,1748
	16/08/2024 22:19:07	MT - VÁRZEA GRANDE - Próx. Rodovia dos Imigrantes	Parada do Veículo		Alerta de Software	0	NÃO	-15,6796	-56,1748
	16/08/2024 22:19:07	MT - VÁRZEA GRANDE - Próx. Rodovia dos Imigrantes	O veículo está bloqueado		Status	0	NÃO	-15,6796	-56,1748
	16/08/2024 22:17:07	MT - VÁRZEA GRANDE - Próx. Rodovia dos Imigrantes	O veículo está bloqueado		Status	0	NÃO	-15,6796	-56,1748
	16/08/2024 22:17:07	MT - VÁRZEA GRANDE - Próx. Rodovia dos Imigrantes	Parada do Veículo		Alerta de Software	0	NÃO	-15,6796	-56,1748
	16/08/2024 22:15:07	MT - VÁRZEA GRANDE - Próx. Rodovia dos Imigrantes	Parada do Veículo		Alerta de Software	0	NÃO	-15,6796	-56,1748
	16/08/2024 22:15:07	MT - VÁRZEA GRANDE - Próx. Rodovia dos Imigrantes	O veículo está bloqueado		Status	0	NÃO	-15,6796	-56,1748
	16/08/2024 22:13:07	MT - VÁRZEA GRANDE - Próx. Rodovia dos Imigrantes	O veículo está bloqueado		Status	0	NÃO	-15,6797	-56,1748
	16/08/2024 22:13:07	MT - VÁRZEA GRANDE - Próx. Rodovia dos Imigrantes	Parada do Veículo		Alerta de Software	0	NÃO	-15,6797	-56,1748
	16/08/2024 22:11:07	MT - VÁRZEA GRANDE - Próx. Rodovia dos Imigrantes	Parada do Veículo		Alerta de Software	0	NÃO	-15,6797	-56,1748
	16/08/2024 22:11:07	MT - VÁRZEA GRANDE - Próx. Rodovia dos Imigrantes	O veículo está bloqueado		Status	0	NÃO	-15,6797	-56,1748
	16/08/2024 22:09:07	MT - VÁRZEA GRANDE - Próx. Rodovia dos Imigrantes	O veículo está bloqueado		Status	0	NÃO	-15,6797	-56,1748
	16/08/2024 22:09:07	MT - VÁRZEA GRANDE - Próx. Rodovia dos Imigrantes	Parada do Veículo		Alerta de Software	0	NÃO	-15,6797	-56,1748
	16/08/2024 22:07:07	MT - VÁRZEA GRANDE - Próx. Rodovia dos Imigrantes	Parada do Veículo		Alerta de Software	0	NÃO	-15,6797	-56,1748
	16/08/2024 22:07:07	MT - VÁRZEA GRANDE - Próx. Rodovia dos Imigrantes	O veículo está bloqueado		Status	0	NÃO	-15,6797	-56,1748
	16/08/2024 22:05:07	MT - VÁRZEA GRANDE - Próx. Rodovia dos Imigrantes	O veículo está bloqueado		Status	0	NÃO	-15,6797	-56,1748
	16/08/2024 22:05:07	MT - VÁRZEA GRANDE - Próx. Rodovia dos Imigrantes	Parada do Veículo		Alerta de Software	0	NÃO	-15,6797	-56,1748
	16/08/2024 22:03:07	MT - VÁRZEA GRANDE - Próx. Rodovia dos Imigrantes	Parada do Veículo		Alerta de Software	0	NÃO	-15,6797	-56,1748
	16/08/2024 22:03:07	MT - VÁRZEA GRANDE - Próx. Rodovia dos Imigrantes	O veículo está bloqueado		Status	0	NÃO	-15,6797	-56,1748
	16/08/2024 22:01:07	MT - VÁRZEA GRANDE - Próx. Rodovia dos Imigrantes	O veículo está bloqueado		Status	0	NÃO	-15,6797	-56,1748
	16/08/2024 22:01:07	MT - VÁRZEA GRANDE - Próx. Rodovia dos Imigrantes	Parada do Veículo		Alerta de Software	0	NÃO	-15,6797	-56,1748
	16/08/2024 21:59:07	MT - VÁRZEA GRANDE - Próx. Rodovia dos Imigrantes	Parada do Veículo		Alerta de Software	0	NÃO	-15,6797	-56,1748
	16/08/2024 21:59:07	MT - VÁRZEA GRANDE - Próx. Rodovia dos Imigrantes	O veículo está bloqueado		Status	0	NÃO	-15,6797	-56,1748
	16/08/2024 21:57:07	MT - VÁRZEA GRANDE - Próx. Rodovia dos Imigrantes	O veículo está bloqueado		Status	0	NÃO	-15,6797	-56,1748
	16/08/2024 21:57:07	MT - VÁRZEA GRANDE - Próx. Rodovia dos Imigrantes	Porta do Motorista aberta		Status	0	NÃO	-15,6797	-56,1748
	16/08/2024 21:57:07	MT - VÁRZEA GRANDE - Próx. Rodovia dos Imigrantes	Parada do Veículo		Alerta de Software	0	NÃO	-15,6797	-56,1748
	16/08/2024 21:56:09	MT - VÁRZEA GRANDE - Próx. Rodovia dos Imigrantes	Parada do Veículo		Alerta de Software	0	NÃO	-15,6797	-56,1748
	16/08/2024 21:56:09	MT - VÁRZEA GRANDE - Próx. Rodovia dos Imigrantes	Porta do Motorista aberta		Evento	0	NÃO	-15,6797	-56,1748
	16/08/2024 21:56:09	MT - VÁRZEA GRANDE - Próx. Rodovia dos Imigrantes	O veículo está bloqueado		Status	0	NÃO	-15,6797	-56,1748
	16/08/2024 21:55:07	MT - VÁRZEA GRANDE - Próx. Rodovia dos Imigrantes	O veículo está bloqueado		Status	0	NÃO	-15,6797	-56,1748
	16/08/2024 21:55:07	MT - VÁRZEA GRANDE - Próx. Rodovia dos Imigrantes	Porta do Motorista aberta		Status	0	NÃO	-15,6797	-56,1748
	16/08/2024 21:55:07	MT - VÁRZEA GRANDE - Próx. Rodovia dos Imigrantes	Parada do Veículo		Alerta de Software	0	NÃO	-15,6797	-56,1748
	16/08/2024 21:54:32	MENSAGEM ENVIADA PELA CENTRAL Enviada por: integração	MENSAGEM IIVRE:VEICULO BLOQUEADO		Macro		-		
	16/08/2024 21:54:28	MENSAGEM ENVIADA PELA CENTRAL Enviada por: integração	Ligar Bloqueio		Comando		-		

RELATÓRIO ANALÍTICO POR VEÍCULO

Período: 14/08/2024 00:00:00 à 20/08/2024 23:59:59

Identificador: FYW4C38 LUIZ SC R 450 2021

Placa: FYW4C38

Legenda:

Mensagens enviadas do Veículo (Veículo -> Central)

Mensagens enviadas do Veículo (Controle de Jornada Cliente)

Mensagens enviadas da Central (Central -> Veículo)



Sentido:	Data e Hora:	Localização:	Mensagem:	Modo Emergência	Tipo Mensagem:	Vel. (Km/h)	Log ?	Latitude	Longitude
	16/08/2024 21:53:23	MT - VÁRZEA GRANDE - Próx. Rodovia dos Imigrantes	Parada do Veículo		Alerta de Software	0	NÃO	-15,6797	-56,1748
	16/08/2024 21:53:23	MT - VÁRZEA GRANDE - Próx. Rodovia dos Imigrantes	Ignição desligada		Evento	0	NÃO	-15,6797	-56,1748
	16/08/2024 21:53:23	MT - VÁRZEA GRANDE - Próx. Rodovia dos Imigrantes	Porta do Motorista aberta		Status	0	NÃO	-15,6797	-56,1748
	16/08/2024 21:53:23	MT - VÁRZEA GRANDE - Próx. Rodovia dos Imigrantes	O veículo está bloqueado		Status	0	NÃO	-15,6797	-56,1748
	16/08/2024 21:53:07	MT - VÁRZEA GRANDE - Próx. Rodovia dos Imigrantes	O veículo está bloqueado		Status	0	NÃO	-15,6797	-56,1748
	16/08/2024 21:53:07	MT - VÁRZEA GRANDE - Próx. Rodovia dos Imigrantes	Porta do Motorista aberta		Evento	0	NÃO	-15,6797	-56,1748
	16/08/2024 21:53:07	MT - VÁRZEA GRANDE - Próx. Rodovia dos Imigrantes	Ignição ligada		Status	0	NÃO	-15,6797	-56,1748
	16/08/2024 21:53:07	MT - VÁRZEA GRANDE - Próx. Rodovia dos Imigrantes	Parada do Veículo		Alerta de Software	0	NÃO	-15,6797	-56,1748
	16/08/2024 21:52:49	MT - VÁRZEA GRANDE - Próx. Rodovia dos Imigrantes	Ignição ligada		Status	0	NÃO	-15,6797	-56,1748
	16/08/2024 21:52:49	MT - VÁRZEA GRANDE - Próx. Rodovia dos Imigrantes	O veículo está bloqueado		Status	0	NÃO	-15,6797	-56,1748
	16/08/2024 21:52:45	MT - VÁRZEA GRANDE - Próx. Rodovia dos Imigrantes	O veículo está bloqueado		Status	0	NÃO	-15,6797	-56,1748
	16/08/2024 21:52:45	MT - VÁRZEA GRANDE - Próx. Rodovia dos Imigrantes	Ignição ligada		Evento	0	NÃO	-15,6797	-56,1748
	16/08/2024 21:52:45	MT - VÁRZEA GRANDE - Próx. Rodovia dos Imigrantes	Parada do Veículo		Alerta de Software	0	NÃO	-15,6797	-56,1748
	16/08/2024 21:52:32	MT - VÁRZEA GRANDE - Próx. Rodovia dos Imigrantes	Ignição desligada		Evento	0	NÃO	-15,6797	-56,1748
	16/08/2024 21:52:32	MT - VÁRZEA GRANDE - Próx. Rodovia dos Imigrantes	O veículo está bloqueado		Status	0	NÃO	-15,6797	-56,1748
	16/08/2024 21:51:51	MT - VÁRZEA GRANDE - Próx. Rodovia dos Imigrantes	10 PERNOITE 10 PERNOITE: LOCAL: PREVISAO DE REINICIO DATA: HORA: ID MOTORISTA:		Macro		NÃO	-15,6797	-56,1748
	16/08/2024 21:51:07	MT - VÁRZEA GRANDE - Próx. Rodovia dos Imigrantes	02 INICIO DE VIAGEM CARREGADO BR RISK 02 INICIO DE VIAGEM CARREGADO BR RISK: CONDUTOR: DDD: TELEFONE: ID MOTORISTA:		Macro		NÃO	-15,6797	-56,1748
	16/08/2024 21:50:49	MT - VÁRZEA GRANDE - Próx. Rodovia dos Imigrantes	Ignição ligada		Status	0	NÃO	-15,6797	-56,1748
	16/08/2024 21:49:34	MT - VÁRZEA GRANDE - Próx. Rodovia dos Imigrantes	Parada do Veículo		Alerta de Software	0	NÃO	-15,6798	-56,1747
	16/08/2024 21:49:34	MT - VÁRZEA GRANDE - Próx. Rodovia dos Imigrantes	Ignição ligada		Evento	0	NÃO	-15,6798	-56,1747
	16/08/2024 21:46:49	MT - VÁRZEA GRANDE - Próx. Rodovia dos Imigrantes	Parada do Veículo		Alerta de Software	0	NÃO	-15,6798	-56,1746
	16/08/2024 21:44:49	MT - VÁRZEA GRANDE - Próx. Rodovia dos Imigrantes	Parada do Veículo		Alerta de Software	0	NÃO	-15,6798	-56,1746
	16/08/2024 21:42:49	MT - VÁRZEA GRANDE - Próx. Rodovia dos Imigrantes	Parada do Veículo		Alerta de Software	0	NÃO	-15,6798	-56,1746
	16/08/2024 21:40:49	MT - VÁRZEA GRANDE - Próx. Rodovia dos Imigrantes	Parada do Veículo		Alerta de Software	0	NÃO	-15,6798	-56,1746
	16/08/2024 21:38:49	MT - VÁRZEA GRANDE - Próx. Rodovia dos Imigrantes	Parada do Veículo		Alerta de Software	0	NÃO	-15,6798	-56,1746
	16/08/2024 21:36:49	MT - VÁRZEA GRANDE - Próx. Rodovia dos Imigrantes	Parada do Veículo		Alerta de Software	0	NÃO	-15,6798	-56,1746
	16/08/2024 21:36:43	MT - VÁRZEA GRANDE - Próx. Rodovia dos Imigrantes	Ignição desligada		Evento	0	NÃO	-15,6798	-56,1746
	16/08/2024 21:35:54	MT - VÁRZEA GRANDE - Próx. Rodovia dos Imigrantes	04 PARADA PARA ABASTECIMENTO 04 PARADA PARA ABASTECIMENTO: POSTO: PREVISAO DE REINICIO HORA: ID MOTORISTA:		Macro		NÃO	-15,6798	-56,1746
	16/08/2024 21:34:49	MT - VÁRZEA GRANDE - Próx. Rodovia dos Imigrantes	Ignição ligada		Status	1	NÃO	-15,6799	-56,1746

RELATÓRIO ANALÍTICO POR VEÍCULO

































Período: 14/08/2024 00:00:00 à 20/08/2024 23:59:59

Identificador: FYW4C38 LUIZ SC R 450 2021

Placa: FYW4C38

- Legenda:**
-  Mensagens enviadas do Veículo (Veículo -> Central)
 -  Mensagens enviadas do Veículo (Controle de Jornada Cliente)
 -  Mensagens enviadas da Central (Central -> Veículo)






Sentido:	Data e Hora:	Localização:	Mensagem:	Modo Emergência	Tipo Mensagem:	Vel. (Km/h)	Log ?	Latitude	Longitude
	16/08/2024 21:32:49	MT - VÁRZEA GRANDE - Rodovia dos Imigrantes	Ignição ligada		Status	61	NÃO	-15,6868	-56,1708
	16/08/2024 21:30:49	MT - VÁRZEA GRANDE - Rodovia dos Imigrantes	Ignição ligada		Status	59	NÃO	-15,7012	-56,1605
	16/08/2024 21:28:49	MT - VÁRZEA GRANDE - Próx. Rodovia dos Imigrantes	Ignição ligada		Status	1	NÃO	-15,7021	-56,1532
	16/08/2024 21:28:11	MT - VÁRZEA GRANDE - Próx. Rodovia dos Imigrantes	Parada do Veículo		Alerta de Software	0	NÃO	-15,7021	-56,1533
	16/08/2024 21:28:11	MT - VÁRZEA GRANDE - Próx. Rodovia dos Imigrantes	Ignição ligada		Evento	0	NÃO	-15,7021	-56,1533
	16/08/2024 21:27:50	MT - VÁRZEA GRANDE - Próx. Rodovia dos Imigrantes	02 INICIO DE VIAGEM CARREGADO BR RISK 02 INICIO DE VIAGEM CARREGADO BR RISK: CONDUTOR: DDD: TELEFONE: ID MOTORISTA:		Macro		NÃO	-15,7021	-56,1533
	16/08/2024 21:26:49	MT - VÁRZEA GRANDE - Próx. Rodovia dos Imigrantes	Parada do Veículo		Alerta de Software	0	NÃO	-15,7021	-56,1533
	16/08/2024 21:24:49	MT - VÁRZEA GRANDE - Próx. Rodovia dos Imigrantes	Parada do Veículo		Alerta de Software	0	NÃO	-15,7021	-56,1534
	16/08/2024 21:22:49	MT - VÁRZEA GRANDE - Próx. Rodovia dos Imigrantes	Parada do Veículo		Alerta de Software	0	NÃO	-15,7021	-56,1534
	16/08/2024 21:20:49	MT - VÁRZEA GRANDE - Próx. Rodovia dos Imigrantes	Parada do Veículo		Alerta de Software	0	NÃO	-15,7022	-56,1534
	16/08/2024 21:18:49	MT - VÁRZEA GRANDE - Próx. Rodovia dos Imigrantes	Parada do Veículo		Alerta de Software	0	NÃO	-15,7021	-56,1534
	16/08/2024 21:16:49	MT - VÁRZEA GRANDE - Próx. Rodovia dos Imigrantes	Parada do Veículo		Alerta de Software	0	NÃO	-15,7021	-56,1534
	16/08/2024 21:14:49	MT - VÁRZEA GRANDE - Próx. Rodovia dos Imigrantes	Parada do Veículo		Alerta de Software	0	NÃO	-15,7022	-56,1534
	16/08/2024 21:12:49	MT - VÁRZEA GRANDE - Próx. Rodovia dos Imigrantes	Parada do Veículo		Alerta de Software	0	NÃO	-15,7022	-56,1534
	16/08/2024 21:10:49	MT - VÁRZEA GRANDE - Próx. Rodovia dos Imigrantes	Parada do Veículo		Alerta de Software	0	NÃO	-15,7022	-56,1534
	16/08/2024 21:08:49	MT - VÁRZEA GRANDE - Próx. Rodovia dos Imigrantes	Parada do Veículo		Alerta de Software	0	NÃO	-15,7022	-56,1534
	16/08/2024 21:06:49	MT - VÁRZEA GRANDE - Próx. Rodovia dos Imigrantes	Parada do Veículo		Alerta de Software	0	NÃO	-15,7022	-56,1533
	16/08/2024 21:04:49	MT - VÁRZEA GRANDE - Próx. Rodovia dos Imigrantes	Parada do Veículo		Alerta de Software	0	NÃO	-15,7022	-56,1533
	16/08/2024 21:02:49	MT - VÁRZEA GRANDE - Próx. Rodovia dos Imigrantes	Parada do Veículo		Alerta de Software	0	NÃO	-15,7022	-56,1533
	16/08/2024 21:01:41	MT - VÁRZEA GRANDE - Próx. Rodovia dos Imigrantes	Parada do Veículo		Alerta de Software	0	NÃO	-15,7022	-56,1533
	16/08/2024 21:01:41	MT - VÁRZEA GRANDE - Próx. Rodovia dos Imigrantes	Ignição desligada		Evento	0	NÃO	-15,7022	-56,1533
	16/08/2024 21:01:07	MT - VÁRZEA GRANDE - Próx. Rodovia dos Imigrantes	Ignição ligada		Evento	0	NÃO	-15,7022	-56,1533
	16/08/2024 21:01:07	MT - VÁRZEA GRANDE - Próx. Rodovia dos Imigrantes	Parada do Veículo		Alerta de Software	0	NÃO	-15,7022	-56,1533
	16/08/2024 20:59:03	MT - VÁRZEA GRANDE - Próx. Rodovia dos Imigrantes	Parada do Veículo		Alerta de Software	0	NÃO	-15,7022	-56,1533
	16/08/2024 20:59:03	MT - VÁRZEA GRANDE - Próx. Rodovia dos Imigrantes	Ignição desligada		Evento	0	NÃO	-15,7022	-56,1533
	16/08/2024 20:58:49	MT - VÁRZEA GRANDE - Próx. Rodovia dos Imigrantes	Ignição ligada		Status	0	NÃO	-15,7022	-56,1533
	16/08/2024 20:57:54	MT - VÁRZEA GRANDE - Próx. Rodovia dos Imigrantes	04 PARADA PARA ABASTECIMENTO 04 PARADA PARA ABASTECIMENTO: POSTO: PREVISAO DE REINICIO HORA: ID MOTORISTA:		Macro		NÃO	-15,7022	-56,1533
	16/08/2024 20:56:49	MT - VÁRZEA GRANDE - Rodovia dos Imigrantes	Ignição ligada		Status	60	NÃO	-15,7029	-56,1521
	16/08/2024 20:54:49	MT - VÁRZEA GRANDE - Rodovia dos Imigrantes	Ignição ligada		Status	38	NÃO	-15,7060	-56,1340
	16/08/2024 20:52:49	MT - VÁRZEA GRANDE - Rodovia dos Imigrantes	Ignição ligada		Status	55	NÃO	-15,7058	-56,1278
	16/08/2024 20:52:39	MT - VÁRZEA GRANDE - Próx. Rodovia dos Imigrantes	Ignição ligada	LORA	Status	55	NÃO	-15,7057	-56,1262
	16/08/2024 20:52:39	MT - VÁRZEA GRANDE - Próx. Rodovia dos Imigrantes	Posição Periódica Lora	LORA	Status	55	NÃO	-15,7057	-56,1262

RELATÓRIO ANALÍTICO POR VEÍCULO






































Período: 14/08/2024 00:00:00 à 20/08/2024 23:59:59

Identificador: FYW4C38 LUIZ SC R 450 2021

Placa: FYW4C38




- Legenda:**
-  Mensagens enviadas do Veículo (Veículo -> Central)
 -  Mensagens enviadas do Veículo (Controle de Jornada Cliente)
 -  Mensagens enviadas da Central (Central -> Veículo)








































Sentido:	Data e Hora:	Localização:	Mensagem:	Modo Emergência	Tipo Mensagem:	Vel. (Km/h)	Log ?	Latitude	Longitude
	16/08/2024 20:50:49	MT - CUIABÁ - Rodovia dos Imigrantes	Ignição ligada		Status	62	NÃO	-15,6983	-56,1115
	16/08/2024 20:48:49	MT - CUIABÁ - Rodovia dos Imigrantes	Ignição ligada		Status	74	NÃO	-15,6940	-56,0932
	16/08/2024 20:46:49	MT - CUIABÁ - Rodovia dos Imigrantes	Ignição ligada		Status	59	NÃO	-15,7026	-56,0764
	16/08/2024 20:44:49	MT - CUIABÁ - Rodovia dos Imigrantes	Ignição ligada		Status	59	NÃO	-15,7019	-56,0582
	16/08/2024 20:42:49	MT - CUIABÁ - Rodovia dos Imigrantes	Ignição ligada		Status	36	NÃO	-15,7003	-56,0434
	16/08/2024 20:41:15	MT - CUIABÁ - Próx. Rodovia dos Imigrantes			Posição Normal	55	NÃO	-15,6985	-56,0335
	16/08/2024 20:40:49	MT - CUIABÁ - Rodovia dos Imigrantes	Ignição ligada		Status	64	NÃO	-15,6928	-56,0210
	16/08/2024 20:40:49	MT - CUIABÁ - Rodovia dos Imigrantes	Ignição ligada		Status	64	NÃO	-15,6929	-56,0210
	16/08/2024 20:37:49	MT - CUIABÁ - Rodovia dos Imigrantes	Ignição ligada		Status	67	NÃO	-15,6747	-56,0128
	16/08/2024 20:35:49	MT - CUIABÁ - Próx. Rodovia dos Imigrantes	Ignição ligada		Status	60	NÃO	-15,6570	-56,0041
	16/08/2024 20:33:49	MT - CUIABÁ - Avenida Fernando Correia da Costa	Ignição ligada		Status	70	NÃO	-15,6514	-55,9957
	16/08/2024 20:31:49	MT - CUIABÁ - Próx. BR-070	Ignição ligada		Status	75	NÃO	-15,6590	-55,9773
	16/08/2024 20:29:49	MT - CUIABÁ - BR-070	Ignição ligada		Status	72	NÃO	-15,6676	-55,9567
	16/08/2024 20:27:49	MT - CUIABÁ - BR-070	Ignição ligada		Status	74	NÃO	-15,6764	-55,9362
	16/08/2024 20:25:49	MT - CUIABÁ - BR-070	Ignição ligada		Status	71	NÃO	-15,6854	-55,9156
	16/08/2024 20:23:49	MT - CUIABÁ - BR-070	Ignição ligada		Status	74	NÃO	-15,6963	-55,8970
	16/08/2024 20:21:49	MT - SANTO ANTÔNIO DO LEVERGER - BR-070	Ignição ligada		Status	56	NÃO	-15,7010	-55,8755
	16/08/2024 20:19:49	MT - SANTO ANTÔNIO DO LEVERGER - BR-070	Ignição ligada		Status	75	NÃO	-15,7014	-55,8567
	16/08/2024 20:17:49	MT - SANTO ANTÔNIO DO LEVERGER - BR-070	Ignição ligada		Status	68	NÃO	-15,7018	-55,8343
	16/08/2024 20:15:49	MT - SANTO ANTÔNIO DO LEVERGER - BR-070	Ignição ligada		Status	74	NÃO	-15,7022	-55,8162
	16/08/2024 20:13:49	MT - CUIABÁ - BR-070	Ignição ligada		Status	62	NÃO	-15,7026	-55,7939
	16/08/2024 20:11:49	MT - CUIABÁ - BR-070	Ignição ligada		Status	78	NÃO	-15,7031	-55,7724
	16/08/2024 20:09:49	MT - CUIABÁ - BR-070	Ignição ligada		Status	64	NÃO	-15,7036	-55,7494
	16/08/2024 20:07:49	MT - SANTO ANTÔNIO DO LEVERGER - BR-070	Ignição ligada		Status	69	NÃO	-15,7043	-55,7272
	16/08/2024 20:05:49	MT - CUIABÁ - BR-070	Ignição ligada		Status	66	NÃO	-15,7064	-55,7062
	16/08/2024 20:03:49	MT - CUIABÁ - BR-070	Ignição ligada		Status	67	NÃO	-15,7158	-55,6882
	16/08/2024 20:01:49	MT - SANTO ANTÔNIO DO LEVERGER - BR-070	Ignição ligada		Status	67	NÃO	-15,7265	-55,6710
	16/08/2024 19:59:49	MT - SANTO ANTÔNIO DO LEVERGER - Próx. BR-070	Ignição ligada		Status	73	NÃO	-15,7453	-55,6614
	16/08/2024 19:57:49	MT - SANTO ANTÔNIO DO LEVERGER - BR-070	Ignição ligada		Status	73	NÃO	-15,7652	-55,6558
	16/08/2024 19:55:49	MT - SANTO ANTÔNIO DO LEVERGER - BR-070	Ignição ligada		Status	73	NÃO	-15,7754	-55,6428
	16/08/2024 19:53:49	MT - SANTO ANTÔNIO DO LEVERGER - Próx. BR-070	Ignição ligada		Status	62	NÃO	-15,7750	-55,6259
	16/08/2024 19:51:49	MT - SANTO ANTÔNIO DO LEVERGER - BR-070	Ignição ligada		Status	70	NÃO	-15,7818	-55,6108
	16/08/2024 19:49:49	MT - SANTO ANTÔNIO DO LEVERGER - BR-070	Ignição ligada		Status	69	NÃO	-15,7969	-55,6013
	16/08/2024 19:47:49	MT - SANTO ANTÔNIO DO LEVERGER - BR-070	Ignição ligada		Status	52	NÃO	-15,7930	-55,5812
	16/08/2024 19:45:56	MT - SANTO ANTÔNIO DO LEVERGER - BR-070			Posição Normal	59	NÃO	-15,7950	-55,5666
	16/08/2024 19:45:49	MT - SANTO ANTÔNIO DO LEVERGER - Próx. BR-070	Ignição ligada		Status	62	NÃO	-15,7968	-55,5572
	16/08/2024 19:45:49	MT - SANTO ANTÔNIO DO LEVERGER - BR-070	Ignição ligada		Status	62	NÃO	-15,7969	-55,5572

RELATÓRIO ANALÍTICO POR VEÍCULO

Período: 14/08/2024 00:00:00 à 20/08/2024 23:59:59
Identificador: FYW4C38 LUIZ SC R 450 2021
Placa: FYW4C38




- Legenda:**
-  Mensagens enviadas do Veículo (Veículo -> Central)
 -  Mensagens enviadas do Veículo (Controle de Jornada Cliente)
 -  Mensagens enviadas da Central (Central -> Veículo)








































Sentido:	Data e Hora:	Localização:	Mensagem:	Modo Emergência	Tipo Mensagem:	Vel. (Km/h)	Log ?	Latitude	Longitude
	16/08/2024 19:42:49	MT - SANTO ANTÔNIO DO LEVERGER - BR-070	Ignição ligada		Status	67	NÃO	-15,8006	-55,5466
	16/08/2024 19:40:49	MT - SANTO ANTÔNIO DO LEVERGER - BR-070	Ignição ligada		Status	73	NÃO	-15,8170	-55,5355
	16/08/2024 19:39:32	MT - SANTO ANTÔNIO DO LEVERGER - BR-070			Posição Normal	67	NÃO	-15,8194	-55,5220
	16/08/2024 19:38:49	MT - SANTO ANTÔNIO DO LEVERGER - BR-070	Ignição ligada		Status	54	NÃO	-15,8215	-55,5155
	16/08/2024 19:36:49	MT - SANTO ANTÔNIO DO LEVERGER - Próx. BR-070	Ignição ligada		Status	76	NÃO	-15,8265	-55,5085
	16/08/2024 19:36:49	MT - SANTO ANTÔNIO DO LEVERGER - Próx. BR-070	Ignição ligada		Status	76	NÃO	-15,8265	-55,5085
	16/08/2024 19:35:49	MT - SANTO ANTÔNIO DO LEVERGER - BR-070	Ignição ligada		Status	53	NÃO	-15,8376	-55,4898
	16/08/2024 19:33:49	MT - SANTO ANTÔNIO DO LEVERGER - BR-070	Ignição ligada		Status	78	SIM	-15,8351	-55,4754
	16/08/2024 19:31:49	MT - SANTO ANTÔNIO DO LEVERGER - BR-070			Posição Normal	60	NÃO	-15,8264	-55,4548
	16/08/2024 19:31:49	MT - SANTO ANTÔNIO DO LEVERGER - BR-070	Ignição ligada		Status	77	NÃO	-15,8283	-55,4470
	16/08/2024 19:31:49	MT - SANTO ANTÔNIO DO LEVERGER - Próx. BR-070	Ignição ligada		Status	77	NÃO	-15,8282	-55,4468
	16/08/2024 19:30:49	MT - SANTO ANTÔNIO DO LEVERGER - BR-070	Ignição ligada		Status	77	NÃO	-15,8283	-55,4470
	16/08/2024 19:28:49	MT - SANTO ANTÔNIO DO LEVERGER - BR-070	Ignição ligada		Status	62	NÃO	-15,8248	-55,4284
	16/08/2024 19:26:49	MT - SANTO ANTÔNIO DO LEVERGER - BR-070	Ignição ligada		Status	37	NÃO	-15,8155	-55,4134
	16/08/2024 19:26:45	MT - SANTO ANTÔNIO DO LEVERGER - BR-070			Posição Normal	37	NÃO	-15,8155	-55,4130
	16/08/2024 19:24:49	MT - CAMPO VERDE - BR-163	Ignição ligada		Status	73	NÃO	-15,8164	-55,3976
	16/08/2024 19:22:49	MT - CAMPO VERDE - Próx. BR-163	Ignição ligada		Status	77	NÃO	-15,8120	-55,3685
	16/08/2024 19:22:49	MT - CAMPO VERDE - BR-163	Ignição ligada		Status	77	NÃO	-15,8122	-55,3685
	16/08/2024 19:19:49	MT - CAMPO VERDE - BR-163	Ignição ligada		Status	71	SIM	-15,8159	-55,3468
	16/08/2024 19:17:49	MT - CAMPO VERDE - BR-163	Ignição ligada		Status	40	NÃO	-15,8185	-55,3313
	16/08/2024 19:15:49	MT - CAMPO VERDE - BR-163	Ignição ligada		Status	47	NÃO	-15,8165	-55,3167
	16/08/2024 19:13:49	MT - CAMPO VERDE - BR-163	Ignição ligada		Status	53	NÃO	-15,8105	-55,3073
	16/08/2024 19:11:49	MT - CAMPO VERDE - BR-163	Ignição ligada		Status	75	NÃO	-15,8071	-55,2889
	16/08/2024 19:09:49	MT - CAMPO VERDE - BR-163	Ignição ligada		Status	73	NÃO	-15,8107	-55,2661
	16/08/2024 19:07:49	MT - JACIARA - BR-163	Ignição ligada		Status	58	NÃO	-15,8144	-55,2438
	16/08/2024 19:06:39	MT - JACIARA - BR-163			Posição Normal	65	NÃO	-15,8158	-55,2340
	16/08/2024 19:05:49	MT - JACIARA - BR-163	Ignição ligada		Status	65	NÃO	-15,8173	-55,2251
	16/08/2024 19:03:49	MT - JACIARA - BR-163	Ignição ligada		Status	72	NÃO	-15,8260	-55,1940
	16/08/2024 19:03:49	MT - JACIARA - BR-163	Ignição ligada		Status	72	NÃO	-15,8260	-55,1941
	16/08/2024 19:03:43	MT - JACIARA - BR-163			Posição Normal	77	NÃO	-15,8229	-55,2033
	16/08/2024 19:00:49	MT - JACIARA - BR-163	Ignição ligada		Status	68	NÃO	-15,8326	-55,1763
	16/08/2024 18:58:49	MT - JACIARA - BR-163	Ignição ligada		Status	62	NÃO	-15,8445	-55,1490
	16/08/2024 18:58:49	MT - JACIARA - BR-163	Ignição ligada		Status	62	SIM	-15,8445	-55,1491
	16/08/2024 18:55:49	MT - JACIARA - BR-163	Ignição ligada		Status	74	SIM	-15,8555	-55,1324
	16/08/2024 18:53:49	MT - JACIARA - BR-163	Ignição ligada		Status	64	NÃO	-15,8797	-55,1133
	16/08/2024 18:53:49	MT - JACIARA - BR-163	Ignição ligada		Status	64	SIM	-15,8797	-55,1134
	16/08/2024 18:50:49	MT - JACIARA - BR-163	Ignição ligada		Status	68	SIM	-15,8941	-55,1021

RELATÓRIO ANALÍTICO POR VEÍCULO

Período: 14/08/2024 00:00:00 à 20/08/2024 23:59:59
Identificador: FYW4C38 LUIZ SC R 450 2021
Placa: FYW4C38

- Legenda:**
-  Mensagens enviadas do Veículo (Veículo -> Central)
 -  Mensagens enviadas do Veículo (Controle de Jornada Cliente)
 -  Mensagens enviadas da Central (Central -> Veículo)






Sentido:	Data e Hora:	Localização:	Mensagem:	Modo Emergência	Tipo Mensagem:	Vel. (Km/h)	Log ?	Latitude	Longitude
	16/08/2024 18:48:49	MT - JACIARA - BR-163	Ignição ligada		Status	46	NÃO	-15,9057	-55,0808
	16/08/2024 18:48:49	MT - JACIARA - BR-163	Ignição ligada		Status	46	SIM	-15,9057	-55,0810
	16/08/2024 18:45:49	MT - JACIARA - BR-163	Ignição ligada		Status	44	SIM	-15,9034	-55,0683
	16/08/2024 18:43:49	MT - JACIARA - Próx. BR-163	Ignição ligada		Status	67	NÃO	-15,9090	-55,0440
	16/08/2024 18:43:49	MT - JACIARA - BR-163	Ignição ligada		Status	67	SIM	-15,9091	-55,0440
	16/08/2024 18:40:49	MT - JACIARA - BR-163	Ignição ligada		Status	50	SIM	-15,9187	-55,0272
	16/08/2024 18:38:49	MT - JACIARA - BR-163	Ignição ligada		Status	68	NÃO	-15,9339	-55,0204
	16/08/2024 18:36:49	MT - JACIARA - BR-163	Ignição ligada		Status	23	NÃO	-15,9423	-55,0140
	16/08/2024 18:34:49	MT - JACIARA - BR-163	Ignição ligada		Status	30	NÃO	-15,9463	-55,0053
	16/08/2024 18:32:49	MT - JACIARA - BR-163	Ignição ligada		Status	62	NÃO	-15,9516	-54,9970
	16/08/2024 18:30:49	MT - JACIARA - BR-163	Ignição ligada		Status	36	NÃO	-15,9514	-54,9803
	16/08/2024 18:28:49	MT - JACIARA - BR-163	Ignição ligada		Status	34	NÃO	-15,9571	-54,9737
	16/08/2024 18:26:49	MT - JACIARA - BR-163	Ignição ligada		Status	34	NÃO	-15,9630	-54,9641
	16/08/2024 18:24:49	MT - JACIARA - BR-163	Ignição ligada		Status	31	NÃO	-15,9699	-54,9580
	16/08/2024 18:22:49	MT - JACIARA - BR-163	Ignição ligada		Status	69	NÃO	-15,9689	-54,9450
	16/08/2024 18:20:49	MT - JACIARA - BR-163	Ignição ligada		Status	70	NÃO	-15,9780	-54,9346
	16/08/2024 18:20:36	MT - JACIARA - BR-163			Posição Normal	71	NÃO	-15,9797	-54,9331
	16/08/2024 18:18:49	MT - JACIARA - BR-163	Ignição ligada		Status	76	NÃO	-15,9936	-54,9219
	16/08/2024 18:16:49	MT - SÃO PEDRO DA CIPA - BR-163	Ignição ligada		Status	77	NÃO	-16,0123	-54,9112
	16/08/2024 18:14:49	MT - JUSCIMEIRA - BR-163	Ignição ligada		Status	60	NÃO	-16,0257	-54,8960
	16/08/2024 18:12:49	MT - JUSCIMEIRA - BR-163	Ignição ligada		Status	72	NÃO	-16,0390	-54,8826
	16/08/2024 18:10:49	MT - JUSCIMEIRA - BR-163	Ignição ligada		Status	72	NÃO	-16,0583	-54,8725
	16/08/2024 18:09:35	MT - JUSCIMEIRA - BR-163			Posição Normal	57	NÃO	-16,0699	-54,8740
	16/08/2024 18:08:49	MT - JUSCIMEIRA - BR-163	Ignição ligada		Status	39	NÃO	-16,0755	-54,8742
	16/08/2024 18:06:49	MT - JUSCIMEIRA - BR-163	Ignição ligada		Status	59	NÃO	-16,0907	-54,8686
	16/08/2024 18:04:49	MT - JUSCIMEIRA - BR-163	Ignição ligada		Status	70	NÃO	-16,1101	-54,8607
	16/08/2024 18:02:49	MT - JUSCIMEIRA - BR-163	Ignição ligada		Status	12	NÃO	-16,1213	-54,8518
	16/08/2024 18:00:49	MT - JUSCIMEIRA - BR-163	Ignição ligada		Status	44	NÃO	-16,1305	-54,8375
	16/08/2024 17:58:49	MT - JUSCIMEIRA - BR-163	Ignição ligada		Status	62	NÃO	-16,1387	-54,8252
	16/08/2024 17:56:49	MT - JUSCIMEIRA - BR-163	Ignição ligada		Status	56	NÃO	-16,1478	-54,8117
	16/08/2024 17:54:49	MT - JUSCIMEIRA - BR-163	Ignição ligada		Status	67	NÃO	-16,1584	-54,7943
	16/08/2024 17:52:49	MT - JUSCIMEIRA - BR-163	Ignição ligada		Status	54	NÃO	-16,1709	-54,7918
	16/08/2024 17:50:49	MT - JUSCIMEIRA - BR-163	Ignição ligada		Status	33	NÃO	-16,1883	-54,7853
	16/08/2024 17:48:49	MT - JUSCIMEIRA - BR-163	Ignição ligada		Status	64	NÃO	-16,1991	-54,7822
	16/08/2024 17:46:49	MT - RONDONÓPOLIS - BR-163	Ignição ligada		Status	40	NÃO	-16,2157	-54,7784
	16/08/2024 17:44:49	MT - RONDONÓPOLIS - BR-163	Ignição ligada		Status	42	NÃO	-16,2292	-54,7810
	16/08/2024 17:42:49	MT - RONDONÓPOLIS - BR-163	Ignição ligada		Status	72	NÃO	-16,2473	-54,7799

RELATÓRIO ANALÍTICO POR VEÍCULO

































Período: 14/08/2024 00:00:00 à 20/08/2024 23:59:59

Identificador: FYW4C38 LUIZ SC R 450 2021

Placa: FYW4C38

- Legenda:**
-  Mensagens enviadas do Veículo (Veículo -> Central)
 -  Mensagens enviadas do Veículo (Controle de Jornada Cliente)
 -  Mensagens enviadas da Central (Central -> Veículo)



Sentido:	Data e Hora:	Localização:	Mensagem:	Modo Emergência	Tipo Mensagem:	Vel. (Km/h)	Log ?	Latitude	Longitude
	16/08/2024 17:40:49	MT - RONDONÓPOLIS - BR-163	Ignição ligada		Status	77	NÃO	-16,2676	-54,7735
	16/08/2024 17:38:49	MT - RONDONÓPOLIS - BR-163	Ignição ligada		Status	40	NÃO	-16,2848	-54,7658
	16/08/2024 17:36:49	MT - RONDONÓPOLIS - BR-163	Ignição ligada		Status	49	NÃO	-16,3111	-54,7558
	16/08/2024 17:36:49	MT - RONDONÓPOLIS - Próx. BR-163	Ignição ligada		Status	49	NÃO	-16,3110	-54,7557
	16/08/2024 17:36:35	MT - RONDONÓPOLIS - BR-163			Posição Normal	72	NÃO	-16,3053	-54,7580
	16/08/2024 17:36:35	MT - RONDONÓPOLIS - BR-163			Posição Normal	72	NÃO	-16,3053	-54,7580
	16/08/2024 17:33:49	MT - RONDONÓPOLIS - BR-163	Ignição ligada		Status	61	NÃO	-16,3294	-54,7489
	16/08/2024 17:31:49	MT - RONDONÓPOLIS - BR-163	Ignição ligada		Status	77	NÃO	-16,3453	-54,7415
	16/08/2024 17:29:49	MT - RONDONÓPOLIS - BR-163	Ignição ligada		Status	75	NÃO	-16,3636	-54,7289
	16/08/2024 17:27:49	MT - RONDONÓPOLIS - BR-163	Ignição ligada		Status	67	NÃO	-16,3801	-54,7136
	16/08/2024 17:25:49	MT - RONDONÓPOLIS - BR-163	Ignição ligada		Status	45	NÃO	-16,3955	-54,7143
	16/08/2024 17:24:19	MT - RONDONÓPOLIS - Próx. BR-163	Parada do Veículo		Alerta de Software	0	NÃO	-16,3988	-54,7145
	16/08/2024 17:24:19	MT - RONDONÓPOLIS - Próx. BR-163	Ignição ligada		Evento	0	NÃO	-16,3988	-54,7145
	16/08/2024 17:24:13	MT - RONDONÓPOLIS - Próx. BR-163	02 INICIO DE VIAGEM CARREGADO BR RISK 02 INICIO DE VIAGEM CARREGADO BR RISK: CONDUTOR: DDD: TELEFONE: ID MOTORISTA:		Macro		NÃO	-16,3988	-54,7145
	16/08/2024 17:23:49	MT - RONDONÓPOLIS - Próx. BR-163	Parada do Veículo		Alerta de Software	0	NÃO	-16,3988	-54,7145
	16/08/2024 17:21:49	MT - RONDONÓPOLIS - Próx. BR-163	Parada do Veículo		Alerta de Software	0	NÃO	-16,3988	-54,7145
	16/08/2024 17:19:49	MT - RONDONÓPOLIS - Próx. BR-163	Parada do Veículo		Alerta de Software	0	NÃO	-16,3989	-54,7145
	16/08/2024 17:17:49	MT - RONDONÓPOLIS - Próx. BR-163	Parada do Veículo		Alerta de Software	0	NÃO	-16,3989	-54,7145
	16/08/2024 17:15:49	MT - RONDONÓPOLIS - Próx. BR-163	Parada do Veículo		Alerta de Software	0	NÃO	-16,3989	-54,7145
	16/08/2024 17:13:49	MT - RONDONÓPOLIS - Próx. BR-163	Parada do Veículo		Alerta de Software	0	NÃO	-16,3989	-54,7145
	16/08/2024 17:11:49	MT - RONDONÓPOLIS - Próx. BR-163	Parada do Veículo		Alerta de Software	0	NÃO	-16,3989	-54,7145
	16/08/2024 17:09:49	MT - RONDONÓPOLIS - Próx. BR-163	Parada do Veículo		Alerta de Software	0	NÃO	-16,3989	-54,7145
	16/08/2024 17:07:49	MT - RONDONÓPOLIS - Próx. BR-163	Parada do Veículo		Alerta de Software	0	NÃO	-16,3989	-54,7145
	16/08/2024 17:05:49	MT - RONDONÓPOLIS - Próx. BR-163	Parada do Veículo		Alerta de Software	0	NÃO	-16,3989	-54,7145
	16/08/2024 17:03:49	MT - RONDONÓPOLIS - Próx. BR-163	Parada do Veículo		Alerta de Software	0	NÃO	-16,3989	-54,7145
	16/08/2024 17:02:15	MT - RONDONÓPOLIS - Próx. BR-163	Parada do Veículo		Alerta de Software	0	NÃO	-16,3989	-54,7145
	16/08/2024 17:02:15	MT - RONDONÓPOLIS - Próx. BR-163	Ignição desligada		Evento	0	NÃO	-16,3989	-54,7145
	16/08/2024 17:01:49	MT - RONDONÓPOLIS - Próx. BR-163	Ignição ligada		Status	0	NÃO	-16,3989	-54,7145
	16/08/2024 17:01:49	MT - RONDONÓPOLIS - Próx. BR-163	Parada do Veículo		Alerta de Software	0	NÃO	-16,3989	-54,7145
	16/08/2024 17:01:29	MT - RONDONÓPOLIS - Próx. BR-163	04 PARADA PARA ABASTECIMENTO 04 PARADA PARA ABASTECIMENTO: POSTO: PREVISAO DE REINICIO HORA: ID MOTORISTA:		Macro		NÃO	-16,3989	-54,7145
	16/08/2024 16:59:49	MT - RONDONÓPOLIS - BR-163	Ignição ligada		Status	58	NÃO	-16,4067	-54,7153
	16/08/2024 16:57:49	MT - RONDONÓPOLIS - BR-163	Ignição ligada		Status	21	NÃO	-16,4184	-54,7049

RELATÓRIO ANALÍTICO POR VEÍCULO





































Período: 14/08/2024 00:00:00 à 20/08/2024 23:59:59

Identificador: FYW4C38 LUIZ SC R 450 2021

Placa: FYW4C38

- Legenda:**
-  Mensagens enviadas do Veículo (Veículo -> Central)
 -  Mensagens enviadas do Veículo (Controle de Jornada Cliente)
 -  Mensagens enviadas da Central (Central -> Veículo)



Sentido:	Data e Hora:	Localização:	Mensagem:	Modo Emergência	Tipo Mensagem:	Vel. (Km/h)	Log ?	Latitude	Longitude
	16/08/2024 16:55:49	MT - RONDONÓPOLIS - MT-483	Ignição ligada		Status	53	NÃO	-16,4273	-54,6952
	16/08/2024 16:53:49	MT - RONDONÓPOLIS - Avenida Fernando Corrêa da Costa	Ignição ligada		Status	58	NÃO	-16,4388	-54,6788
	16/08/2024 16:52:16	MT - RONDONÓPOLIS - BR-163			Posição Normal	44	NÃO	-16,4474	-54,6665
	16/08/2024 16:51:49	MT - RONDONÓPOLIS - Avenida Itrio Corrêa da Costa	Ignição ligada		Status	19	NÃO	-16,4489	-54,6657
	16/08/2024 16:49:49	MT - RONDONÓPOLIS - Avenida Itrio Corrêa da Costa	Ignição ligada		Status	40	NÃO	-16,4577	-54,6616
	16/08/2024 16:47:49	MT - RONDONÓPOLIS - Avenida Itrio Corrêa da Costa	Ignição ligada		Status	14	NÃO	-16,4665	-54,6575
	16/08/2024 16:45:49	MT - RONDONÓPOLIS - Avenida Itrio Corrêa da Costa	Ignição ligada		Status	58	NÃO	-16,4761	-54,6532
	16/08/2024 16:43:49	MT - RONDONÓPOLIS - Avenida Itrio Corrêa da Costa	Ignição ligada		Status	44	NÃO	-16,4885	-54,6474
	16/08/2024 16:41:49	MT - RONDONÓPOLIS - BR-364	Ignição ligada		Status	58	NÃO	-16,4969	-54,6369
	16/08/2024 16:39:49	MT - RONDONÓPOLIS - BR-364	Ignição ligada		Status	52	NÃO	-16,5055	-54,6238
	16/08/2024 16:39:04	MT - RONDONÓPOLIS - BR-364			Posição Normal	30	NÃO	-16,5086	-54,6192
	16/08/2024 16:37:49	MT - RONDONÓPOLIS - BR-364	Ignição ligada		Status	65	NÃO	-16,5187	-54,6035
	16/08/2024 16:37:49	MT - RONDONÓPOLIS - BR-364	Ignição ligada		Status	65	NÃO	-16,5187	-54,6036
	16/08/2024 16:34:49	MT - RONDONÓPOLIS - BR-364	Ignição ligada		Status	72	NÃO	-16,5298	-54,5874
	16/08/2024 16:32:49	MT - RONDONÓPOLIS - Próx. BR-364	Ignição ligada		Status	76	NÃO	-16,5563	-54,5675
	16/08/2024 16:32:49	MT - RONDONÓPOLIS - BR-364	Ignição ligada		Status	76	SIM	-16,5564	-54,5675
	16/08/2024 16:31:05	MT - RONDONÓPOLIS - BR-364			Posição Normal	75	NÃO	-16,5588	-54,5594
	16/08/2024 16:29:49	MT - RONDONÓPOLIS - BR-364	Ignição ligada		Status	78	SIM	-16,5663	-54,5480
	16/08/2024 16:27:49	MT - RONDONÓPOLIS - BR-364	Ignição ligada		Status	73	NÃO	-16,5794	-54,5292
	16/08/2024 16:25:49	MT - PEDRA PRETA - BR-364	Ignição ligada		Status	79	NÃO	-16,5923	-54,5102
	16/08/2024 16:23:49	MT - PEDRA PRETA - BR-364	Ignição ligada		Status	70	NÃO	-16,6022	-54,4917
	16/08/2024 16:21:49	MT - PEDRA PRETA - BR-364	Ignição ligada		Status	26	NÃO	-16,6039	-54,4755
	16/08/2024 16:19:49	MT - PEDRA PRETA - BR-364	Ignição ligada		Status	32	NÃO	-16,6085	-54,4691
	16/08/2024 16:17:49	MT - PEDRA PRETA - BR-364	Ignição ligada		Status	12	NÃO	-16,6151	-54,4607
	16/08/2024 16:15:49	MT - PEDRA PRETA - BR-364	Ignição ligada		Status	71	NÃO	-16,6245	-54,4490
	16/08/2024 16:13:49	MT - PEDRA PRETA - BR-364	Ignição ligada		Status	75	NÃO	-16,6383	-54,4317
	16/08/2024 16:11:49	MT - PEDRA PRETA - BR-364	Ignição ligada		Status	71	NÃO	-16,6470	-54,4106
	16/08/2024 16:09:53	MT - PEDRA PRETA - BR-364			Posição Normal	64	NÃO	-16,6497	-54,3891
	16/08/2024 16:09:49	MT - PEDRA PRETA - BR-364	Ignição ligada		Status	59	NÃO	-16,6498	-54,3886
	16/08/2024 16:07:49	MT - PEDRA PRETA - BR-364	Ignição ligada		Status	71	NÃO	-16,6525	-54,3677
	16/08/2024 16:05:49	MT - PEDRA PRETA - Próx. BR-364	Ignição ligada		Status	78	NÃO	-16,6567	-54,3342
	16/08/2024 16:05:49	MT - PEDRA PRETA - BR-364	Ignição ligada		Status	78	NÃO	-16,6568	-54,3342
	16/08/2024 16:02:49	MT - PEDRA PRETA - BR-364	Ignição ligada		Status	71	SIM	-16,6635	-54,3146
	16/08/2024 16:00:49	MT - PEDRA PRETA - Próx. BR-364	Ignição ligada		Status	78	NÃO	-16,6858	-54,2905
	16/08/2024 16:00:49	MT - PEDRA PRETA - BR-364	Ignição ligada		Status	78	SIM	-16,6859	-54,2906
	16/08/2024 15:57:49	MT - PEDRA PRETA - BR-364	Ignição ligada		Status	73	SIM	-16,7037	-54,2791
	16/08/2024 15:55:49	MT - PEDRA PRETA - BR-364	Ignição ligada		Status	77	NÃO	-16,7303	-54,2657

RELATÓRIO ANALÍTICO POR VEÍCULO






































Período: 14/08/2024 00:00:00 à 20/08/2024 23:59:59

Identificador: FYW4C38 LUIZ SC R 450 2021

Placa: FYW4C38

- Legenda:**
-  Mensagens enviadas do Veículo (Veículo -> Central)
 -  Mensagens enviadas do Veículo (Controle de Jornada Cliente)
 -  Mensagens enviadas da Central (Central -> Veículo)



Sentido:	Data e Hora:	Localização:	Mensagem:	Modo Emergência	Tipo Mensagem:	Vel. (Km/h)	Log ?	Latitude	Longitude
	16/08/2024 15:55:49	MT - PEDRA PRETA - BR-364	Ignição ligada		Status	77	SIM	-16,7304	-54,2657
	16/08/2024 15:52:49	MT - PEDRA PRETA - BR-364	Ignição ligada		Status	74	SIM	-16,7521	-54,2699
	16/08/2024 15:50:49	MT - PEDRA PRETA - Próx. BR-364	Ignição ligada		Status	78	NÃO	-16,7708	-54,2420
	16/08/2024 15:50:49	MT - PEDRA PRETA - BR-364	Ignição ligada		Status	78	SIM	-16,7710	-54,2421
	16/08/2024 15:47:49	MT - PEDRA PRETA - BR-364	Ignição ligada		Status	75	SIM	-16,7819	-54,2230
	16/08/2024 15:45:49	MT - PEDRA PRETA - Próx. BR-364	Ignição ligada		Status	40	NÃO	-16,7925	-54,1983
	16/08/2024 15:45:49	MT - PEDRA PRETA - BR-364	Ignição ligada		Status	40	SIM	-16,7926	-54,1984
	16/08/2024 15:42:49	MT - PEDRA PRETA - BR-364	Ignição ligada		Status	52	SIM	-16,7994	-54,1879
	16/08/2024 15:40:49	MT - PEDRA PRETA - BR-364	Ignição ligada		Status	68	NÃO	-16,7983	-54,1660
	16/08/2024 15:40:49	MT - PEDRA PRETA - BR-364	Ignição ligada		Status	68	SIM	-16,7983	-54,1661
	16/08/2024 15:37:49	MT - PEDRA PRETA - BR-364	Ignição ligada		Status	65	SIM	-16,7827	-54,1633
	16/08/2024 15:35:49	MT - PEDRA PRETA - BR-364	Ignição ligada		Status	73	NÃO	-16,7897	-54,1432
	16/08/2024 15:33:49	MT - PEDRA PRETA - BR-364	Ignição ligada		Status	72	NÃO	-16,7971	-54,1212
	16/08/2024 15:31:49	MT - PEDRA PRETA - BR-364	Ignição ligada		Status	19	NÃO	-16,8030	-54,1029
	16/08/2024 15:29:49	MT - PEDRA PRETA - BR-364	Ignição ligada		Status	57	NÃO	-16,8057	-54,0934
	16/08/2024 15:27:49	MT - PEDRA PRETA - BR-364	Ignição ligada		Status	69	NÃO	-16,8174	-54,0746
	16/08/2024 15:25:49	MT - PEDRA PRETA - BR-364	Ignição ligada		Status	72	NÃO	-16,8258	-54,0578
	16/08/2024 15:23:49	MT - PEDRA PRETA - BR-364	Ignição ligada		Status	55	NÃO	-16,8299	-54,0369
	16/08/2024 15:22:05	MT - PEDRA PRETA - BR-364			Posição Normal	48	NÃO	-16,8303	-54,0237
	16/08/2024 15:21:49	MT - PEDRA PRETA - BR-364	Ignição ligada		Status	50	NÃO	-16,8302	-54,0218
	16/08/2024 15:19:49	MT - PEDRA PRETA - BR-364	Ignição ligada		Status	72	NÃO	-16,8296	-54,0006
	16/08/2024 15:17:49	MT - PEDRA PRETA - BR-364	Ignição ligada		Status	64	NÃO	-16,8377	-53,9794
	16/08/2024 15:16:05	MT - PEDRA PRETA - BR-364			Posição Normal	52	NÃO	-16,8432	-53,9654
	16/08/2024 15:15:49	MT - PEDRA PRETA - BR-364	Ignição ligada		Status	52	NÃO	-16,8439	-53,9635
	16/08/2024 15:13:49	MT - ALTO GARÇAS - BR-364	Ignição ligada		Status	69	NÃO	-16,8424	-53,9446
	16/08/2024 15:11:49	MT - ALTO GARÇAS - BR-364	Ignição ligada		Status	78	NÃO	-16,8499	-53,9266
	16/08/2024 15:09:49	MT - ALTO GARÇAS - BR-364	Ignição ligada		Status	71	NÃO	-16,8625	-53,9077
	16/08/2024 15:07:49	MT - ALTO GARÇAS - BR-364	Ignição ligada		Status	68	NÃO	-16,8678	-53,8862
	16/08/2024 15:05:49	MT - ALTO GARÇAS - BR-364	Ignição ligada		Status	71	NÃO	-16,8589	-53,8667
	16/08/2024 15:03:49	MT - ALTO GARÇAS - BR-364	Ignição ligada		Status	66	NÃO	-16,8476	-53,8536
	16/08/2024 15:01:49	MT - ALTO GARÇAS - BR-364	Ignição ligada		Status	68	NÃO	-16,8462	-53,8340
	16/08/2024 14:59:49	MT - ALTO GARÇAS - BR-364	Ignição ligada		Status	74	NÃO	-16,8463	-53,8120
	16/08/2024 14:57:49	MT - ALTO GARÇAS - BR-364	Ignição ligada		Status	69	NÃO	-16,8392	-53,7917
	16/08/2024 14:55:49	MT - ALTO GARÇAS - BR-364	Ignição ligada		Status	68	NÃO	-16,8446	-53,7731
	16/08/2024 14:53:49	MT - ALTO GARÇAS - BR-364	Ignição ligada		Status	78	NÃO	-16,8576	-53,7552
	16/08/2024 14:51:49	MT - ALTO GARÇAS - BR-364	Ignição ligada		Status	78	NÃO	-16,8614	-53,7322
	16/08/2024 14:51:44	MT - ALTO GARÇAS - BR-364			Posição Normal	75	NÃO	-16,8615	-53,7312

RELATÓRIO ANALÍTICO POR VEÍCULO

Período: 14/08/2024 00:00:00 à 20/08/2024 23:59:59

Identificador: FYW4C38 LUIZ SC R 450 2021

Placa: FYW4C38

Legenda:

Mensagens enviadas do Veículo (Veículo -> Central)

Mensagens enviadas do Veículo (Controle de Jornada Cliente)

Mensagens enviadas da Central (Central -> Veículo)






Sentido:	Data e Hora:	Localização:	Mensagem:	Modo Emergência	Tipo Mensagem:	Vel. (Km/h)	Log ?	Latitude	Longitude
	16/08/2024 14:49:49	MT - ALTO GARÇAS - BR-364	Ignição ligada		Status	78	NÃO	-16,8655	-53,7123
	16/08/2024 14:47:49	MT - ALTO GARÇAS - BR-364	Ignição ligada		Status	47	NÃO	-16,8737	-53,6857
	16/08/2024 14:47:49	MT - ALTO GARÇAS - BR-364	Ignição ligada		Status	47	NÃO	-16,8737	-53,6857
	16/08/2024 14:44:49	MT - ALTO GARÇAS - BR-364	Ignição ligada		Status	61	SIM	-16,8832	-53,6743
	16/08/2024 14:42:49	MT - ALTO GARÇAS - BR-364	Ignição ligada		Status	73	NÃO	-16,8976	-53,6577
	16/08/2024 14:41:47	MT - ALTO GARÇAS - BR-364			Posição Normal	78	NÃO	-16,9052	-53,6489
	16/08/2024 14:40:49	MT - ALTO GARÇAS - BR-364	Ignição ligada		Status	76	NÃO	-16,9095	-53,6387
	16/08/2024 14:38:49	MT - ALTO GARÇAS - BR-364	Ignição ligada		Status	76	NÃO	-16,9176	-53,6166
	16/08/2024 14:36:49	MT - ALTO GARÇAS - BR-364	Ignição ligada		Status	72	NÃO	-16,9318	-53,5991
	16/08/2024 14:36:40	MT - ALTO GARÇAS - BR-364			Posição Normal	68	NÃO	-16,9330	-53,5981
	16/08/2024 14:34:49	MT - ALTO GARÇAS - BR-364	Ignição ligada		Status	76	NÃO	-16,9396	-53,5802
	16/08/2024 14:32:49	MT - ALTO GARÇAS - BR-364	Ignição ligada		Status	47	NÃO	-16,9383	-53,5634
	16/08/2024 14:30:49	MT - ALTO GARÇAS - Próx. BR-364	Ignição ligada		Status	15	NÃO	-16,9352	-53,5492
	16/08/2024 14:29:18	MENSAGEM ENVIADA PELA CENTRAL Enviada por: integração	Desligar Bloqueio		Comando	-	-	-	-
	16/08/2024 14:28:49	MT - ALTO GARÇAS - Próx. BR-364	O veículo está bloqueado		Status	0	NÃO	-16,9347	-53,5483
	16/08/2024 14:28:49	MT - ALTO GARÇAS - Próx. BR-364	Parada do Veículo		Alerta de Software	0	NÃO	-16,9347	-53,5483
	16/08/2024 14:28:49	MT - ALTO GARÇAS - Próx. BR-364	Ignição ligada		Status	0	NÃO	-16,9347	-53,5483
	16/08/2024 14:27:57	MT - ALTO GARÇAS - Próx. BR-364	Parada do Veículo		Alerta de Software	0	NÃO	-16,9347	-53,5483
	16/08/2024 14:27:57	MT - ALTO GARÇAS - Próx. BR-364	O veículo está bloqueado		Status	0	NÃO	-16,9347	-53,5483
	16/08/2024 14:27:57	MT - ALTO GARÇAS - Próx. BR-364	Ignição ligada		Evento	0	NÃO	-16,9347	-53,5483
	16/08/2024 14:27:40	MT - ALTO GARÇAS - Próx. BR-364	02 INICIO DE VIAGEM CARREGADO BR RISK 02 INICIO DE VIAGEM CARREGADO BR RISK: CONDUTOR: DDD: TELEFONE: ID MOTORISTA:		Macro		NÃO	-16,9347	-53,5483
	16/08/2024 14:26:49	MT - ALTO GARÇAS - Próx. BR-364	O veículo está bloqueado		Status	0	NÃO	-16,9347	-53,5483
	16/08/2024 14:26:49	MT - ALTO GARÇAS - Próx. BR-364	Parada do Veículo		Alerta de Software	0	NÃO	-16,9347	-53,5483
	16/08/2024 14:24:49	MT - ALTO GARÇAS - Próx. BR-364	Parada do Veículo		Alerta de Software	0	NÃO	-16,9347	-53,5483
	16/08/2024 14:24:49	MT - ALTO GARÇAS - Próx. BR-364	O veículo está bloqueado		Status	0	NÃO	-16,9347	-53,5483
	16/08/2024 14:22:49	MT - ALTO GARÇAS - Próx. BR-364	O veículo está bloqueado		Status	0	NÃO	-16,9347	-53,5483
	16/08/2024 14:22:49	MT - ALTO GARÇAS - Próx. BR-364	Parada do Veículo		Alerta de Software	0	NÃO	-16,9347	-53,5483
	16/08/2024 14:20:49	MT - ALTO GARÇAS - Próx. BR-364	Parada do Veículo		Alerta de Software	0	NÃO	-16,9347	-53,5483
	16/08/2024 14:20:49	MT - ALTO GARÇAS - Próx. BR-364	O veículo está bloqueado		Status	0	NÃO	-16,9347	-53,5483
	16/08/2024 14:18:49	MT - ALTO GARÇAS - Próx. BR-364	O veículo está bloqueado		Status	0	NÃO	-16,9347	-53,5483
	16/08/2024 14:18:49	MT - ALTO GARÇAS - Próx. BR-364	Parada do Veículo		Alerta de Software	0	NÃO	-16,9347	-53,5483
	16/08/2024 14:16:49	MT - ALTO GARÇAS - Próx. BR-364	Parada do Veículo		Alerta de Software	0	NÃO	-16,9347	-53,5483
	16/08/2024 14:16:49	MT - ALTO GARÇAS - Próx. BR-364	O veículo está bloqueado		Status	0	NÃO	-16,9347	-53,5483
	16/08/2024 14:14:49	MT - ALTO GARÇAS - Próx. BR-364	O veículo está bloqueado		Status	0	NÃO	-16,9347	-53,5483

RELATÓRIO ANALÍTICO POR VEÍCULO






































Período: 14/08/2024 00:00:00 à 20/08/2024 23:59:59

Identificador: FYW4C38 LUIZ SC R 450 2021

Placa: FYW4C38

- Legenda:**
-  Mensagens enviadas do Veículo (Veículo -> Central)
 -  Mensagens enviadas do Veículo (Controle de Jornada Cliente)
 -  Mensagens enviadas da Central (Central -> Veículo)






Sentido:	Data e Hora:	Localização:	Mensagem:	Modo Emergência	Tipo Mensagem:	Vel. (Km/h)	Log ?	Latitude	Longitude
	16/08/2024 14:14:49	MT - ALTO GARÇAS - Próx. BR-364	Parada do Veículo		Alerta de Software	0	NÃO	-16,9347	-53,5483
	16/08/2024 14:12:49	MT - ALTO GARÇAS - Próx. BR-364	Parada do Veículo		Alerta de Software	0	NÃO	-16,9347	-53,5483
	16/08/2024 14:12:49	MT - ALTO GARÇAS - Próx. BR-364	O veículo está bloqueado		Status	0	NÃO	-16,9347	-53,5483
	16/08/2024 14:10:49	MT - ALTO GARÇAS - Próx. BR-364	O veículo está bloqueado		Status	0	NÃO	-16,9347	-53,5483
	16/08/2024 14:10:49	MT - ALTO GARÇAS - Próx. BR-364	Parada do Veículo		Alerta de Software	0	NÃO	-16,9347	-53,5483
	16/08/2024 14:08:49	MT - ALTO GARÇAS - Próx. BR-364	Parada do Veículo		Alerta de Software	0	NÃO	-16,9347	-53,5483
	16/08/2024 14:08:49	MT - ALTO GARÇAS - Próx. BR-364	O veículo está bloqueado		Status	0	NÃO	-16,9347	-53,5483
	16/08/2024 14:06:49	MT - ALTO GARÇAS - Próx. BR-364	O veículo está bloqueado		Status	0	NÃO	-16,9347	-53,5483
	16/08/2024 14:06:49	MT - ALTO GARÇAS - Próx. BR-364	Parada do Veículo		Alerta de Software	0	NÃO	-16,9347	-53,5483
	16/08/2024 14:04:55	MT - ALTO GARÇAS - Próx. BR-364	Parada do Veículo		Alerta de Software	0	NÃO	-16,9347	-53,5483
	16/08/2024 14:04:55	MT - ALTO GARÇAS - Próx. BR-364	Tempo de veículo parado excedido		Evento	0	NÃO	-16,9347	-53,5483
	16/08/2024 14:04:55	MT - ALTO GARÇAS - Próx. BR-364	O veículo está bloqueado		Status	0	NÃO	-16,9347	-53,5483
	16/08/2024 14:04:49	MT - ALTO GARÇAS - Próx. BR-364	Parada do Veículo		Alerta de Software	0	NÃO	-16,9347	-53,5483
	16/08/2024 14:02:49	MT - ALTO GARÇAS - Próx. BR-364	Parada do Veículo		Alerta de Software	0	NÃO	-16,9347	-53,5483
	16/08/2024 14:00:49	MT - ALTO GARÇAS - Próx. BR-364	Parada do Veículo		Alerta de Software	0	NÃO	-16,9347	-53,5483
	16/08/2024 13:58:49	MT - ALTO GARÇAS - Próx. BR-364	Parada do Veículo		Alerta de Software	0	NÃO	-16,9347	-53,5483
	16/08/2024 13:56:49	MT - ALTO GARÇAS - Próx. BR-364	Parada do Veículo		Alerta de Software	0	NÃO	-16,9347	-53,5483
	16/08/2024 13:54:49	MT - ALTO GARÇAS - Próx. BR-364	Parada do Veículo		Alerta de Software	0	NÃO	-16,9347	-53,5483
	16/08/2024 13:52:49	MT - ALTO GARÇAS - Próx. BR-364	Parada do Veículo		Alerta de Software	0	NÃO	-16,9347	-53,5483
	16/08/2024 13:50:49	MT - ALTO GARÇAS - Próx. BR-364	Parada do Veículo		Alerta de Software	0	NÃO	-16,9347	-53,5483
	16/08/2024 13:48:49	MT - ALTO GARÇAS - Próx. BR-364	Parada do Veículo		Alerta de Software	0	NÃO	-16,9347	-53,5483
	16/08/2024 13:46:49	MT - ALTO GARÇAS - Próx. BR-364	Parada do Veículo		Alerta de Software	0	NÃO	-16,9347	-53,5483
	16/08/2024 13:44:49	MT - ALTO GARÇAS - Próx. BR-364	Parada do Veículo		Alerta de Software	0	NÃO	-16,9347	-53,5483
	16/08/2024 13:42:49	MT - ALTO GARÇAS - Próx. BR-364	Parada do Veículo		Alerta de Software	0	NÃO	-16,9347	-53,5483
	16/08/2024 13:40:49	MT - ALTO GARÇAS - Próx. BR-364	Parada do Veículo		Alerta de Software	0	NÃO	-16,9347	-53,5483
	16/08/2024 13:38:49	MT - ALTO GARÇAS - Próx. BR-364	Parada do Veículo		Alerta de Software	0	NÃO	-16,9347	-53,5483
	16/08/2024 13:36:49	MT - ALTO GARÇAS - Próx. BR-364	Parada do Veículo		Alerta de Software	0	NÃO	-16,9347	-53,5483
	16/08/2024 13:34:49	MT - ALTO GARÇAS - Próx. BR-364	Parada do Veículo		Alerta de Software	0	NÃO	-16,9347	-53,5483
	16/08/2024 13:32:49	MT - ALTO GARÇAS - Próx. BR-364	Parada do Veículo		Alerta de Software	0	NÃO	-16,9347	-53,5483
	16/08/2024 13:30:49	MT - ALTO GARÇAS - Próx. BR-364	Parada do Veículo		Alerta de Software	0	NÃO	-16,9347	-53,5483
	16/08/2024 13:28:49	MT - ALTO GARÇAS - Próx. BR-364	Parada do Veículo		Alerta de Software	0	NÃO	-16,9347	-53,5483
	16/08/2024 13:26:49	MT - ALTO GARÇAS - Próx. BR-364	Parada do Veículo		Alerta de Software	0	NÃO	-16,9347	-53,5483
	16/08/2024 13:24:49	MT - ALTO GARÇAS - Próx. BR-364	Parada do Veículo		Alerta de Software	0	NÃO	-16,9347	-53,5483
	16/08/2024 13:22:49	MT - ALTO GARÇAS - Próx. BR-364	Parada do Veículo		Alerta de Software	0	NÃO	-16,9347	-53,5483
	16/08/2024 13:20:49	MT - ALTO GARÇAS - Próx. BR-364	Parada do Veículo		Alerta de Software	0	NÃO	-16,9347	-53,5484
	16/08/2024 13:18:49	MT - ALTO GARÇAS - Próx. BR-364	Parada do Veículo		Alerta de Software	0	NÃO	-16,9347	-53,5484
	16/08/2024 13:16:49	MT - ALTO GARÇAS - Próx. BR-364	Parada do Veículo		Alerta de Software	0	NÃO	-16,9347	-53,5484

RELATÓRIO ANALÍTICO POR VEÍCULO



































Período: 14/08/2024 00:00:00 à 20/08/2024 23:59:59

Identificador: FYW4C38 LUIZ SC R 450 2021

Placa: FYW4C38

- Legenda:**
-  Mensagens enviadas do Veículo (Veículo -> Central)
 -  Mensagens enviadas do Veículo (Controle de Jornada Cliente)
 -  Mensagens enviadas da Central (Central -> Veículo)



Sentido:	Data e Hora:	Localização:	Mensagem:	Modo Emergência	Tipo Mensagem:	Vel. (Km/h)	Log ?	Latitude	Longitude
	16/08/2024 13:14:49	MT - ALTO GARÇAS - Próx. BR-364	Parada do Veículo		Alerta de Software	0	NÃO	-16,9347	-53,5484
	16/08/2024 13:12:49	MT - ALTO GARÇAS - Próx. BR-364	Parada do Veículo		Alerta de Software	0	NÃO	-16,9347	-53,5484
	16/08/2024 13:10:49	MT - ALTO GARÇAS - Próx. BR-364	Parada do Veículo		Alerta de Software	0	NÃO	-16,9347	-53,5484
	16/08/2024 13:08:49	MT - ALTO GARÇAS - Próx. BR-364	Parada do Veículo		Alerta de Software	0	NÃO	-16,9347	-53,5484
	16/08/2024 13:06:49	MT - ALTO GARÇAS - Próx. BR-364	Parada do Veículo		Alerta de Software	0	NÃO	-16,9347	-53,5484
	16/08/2024 13:05:19	MT - ALTO GARÇAS - Próx. BR-364	Parada do Veículo		Alerta de Software	0	NÃO	-16,9347	-53,5484
	16/08/2024 13:05:19	MT - ALTO GARÇAS - Próx. BR-364	Ignição desligada		Evento	0	NÃO	-16,9347	-53,5484
	16/08/2024 13:04:54	MT - ALTO GARÇAS - Próx. BR-364	06 PARADA EM POSTO FISCAL. 06 PARADA EM POSTO FISCAL: LOCAL: KM: PREVISAO DE REINICIO DATA: HORA:		Macro		NÃO	-16,9347	-53,5484
	16/08/2024 13:04:49	MT - ALTO GARÇAS - Próx. BR-364	Ignição ligada		Status	0	NÃO	-16,9347	-53,5484
	16/08/2024 13:04:49	MT - ALTO GARÇAS - Próx. BR-364	Parada do Veículo		Alerta de Software	0	NÃO	-16,9347	-53,5484
	16/08/2024 13:02:49	MT - ALTO GARÇAS - BR-364	Ignição ligada		Status	49	NÃO	-16,9334	-53,5384
	16/08/2024 13:00:49	MT - ALTO GARÇAS - BR-364	Ignição ligada		Status	13	NÃO	-16,9378	-53,5334
	16/08/2024 12:59:00	MT - ALTO GARÇAS - BR-364			Posição Normal	44	NÃO	-16,9463	-53,5291
	16/08/2024 12:58:49	MT - ALTO GARÇAS - BR-364	Ignição ligada		Status	46	NÃO	-16,9475	-53,5285
	16/08/2024 12:56:49	MT - ALTO GARÇAS - BR-364	Ignição ligada		Status	33	NÃO	-16,9563	-53,5235
	16/08/2024 12:54:49	MT - ALTO GARÇAS - BR-364	Ignição ligada		Status	77	NÃO	-16,9754	-53,5125
	16/08/2024 12:54:49	MT - ALTO GARÇAS - Próx. BR-364	Ignição ligada		Status	77	NÃO	-16,9753	-53,5123
	16/08/2024 12:54:27	MT - ALTO GARÇAS - BR-364			Posição Normal	79	NÃO	-16,9696	-53,5165
	16/08/2024 12:51:49	MT - ALTO GARÇAS - BR-364	Ignição ligada		Status	50	NÃO	-16,9946	-53,5052
	16/08/2024 12:49:49	MT - ALTO GARÇAS - BR-364	Ignição ligada		Status	73	NÃO	-17,0115	-53,4950
	16/08/2024 12:49:40	MT - ALTO GARÇAS - BR-364			Posição Normal	73	NÃO	-17,0130	-53,4944
	16/08/2024 12:47:49	MT - ALTO GARÇAS - BR-364	Ignição ligada		Status	7	NÃO	-17,0259	-53,4883
	16/08/2024 12:45:49	MT - ALTO GARÇAS - Próx. BR-364	Ignição ligada		Status	74	NÃO	-17,0430	-53,4803
	16/08/2024 12:45:49	MT - ALTO GARÇAS - BR-364	Ignição ligada		Status	74	NÃO	-17,0431	-53,4804
	16/08/2024 12:45:09	MT - ALTO GARÇAS - BR-364			Posição Normal	49	NÃO	-17,0404	-53,4816
	16/08/2024 12:42:49	MT - ALTO GARÇAS - BR-364	Ignição ligada		Status	68	SIM	-17,0615	-53,4718
	16/08/2024 12:40:49	MT - ALTO GARÇAS - BR-364	Ignição ligada		Status	72	NÃO	-17,0800	-53,4663
	16/08/2024 12:38:49	MT - ALTO GARÇAS - BR-364	Ignição ligada		Status	75	NÃO	-17,1006	-53,4616
	16/08/2024 12:36:49	MT - ALTO ARAGUAIA - BR-364	Ignição ligada		Status	63	NÃO	-17,1175	-53,4537
	16/08/2024 12:34:49	MT - ALTO ARAGUAIA - BR-364	Ignição ligada		Status	77	NÃO	-17,1346	-53,4383
	16/08/2024 12:34:24	MT - ALTO ARAGUAIA - BR-364			Posição Normal	75	NÃO	-17,1379	-53,4351
	16/08/2024 12:34:24	MT - ALTO ARAGUAIA - BR-364			Posição Normal	75	NÃO	-17,1379	-53,4351
	16/08/2024 12:32:49	MT - ALTO ARAGUAIA - BR-364	Ignição ligada		Status	78	NÃO	-17,1488	-53,4206
	16/08/2024 12:30:49	MT - ALTO ARAGUAIA - BR-364	Ignição ligada		Status	67	NÃO	-17,1722	-53,4003

RELATÓRIO ANALÍTICO POR VEÍCULO


































Período: 14/08/2024 00:00:00 à 20/08/2024 23:59:59

Identificador: FYW4C38 LUIZ SC R 450 2021

Placa: FYW4C38

- Legenda:**
-  Mensagens enviadas do Veículo (Veículo -> Central)
 -  Mensagens enviadas do Veículo (Controle de Jornada Cliente)
 -  Mensagens enviadas da Central (Central -> Veículo)






Sentido:	Data e Hora:	Localização:	Mensagem:	Modo Emergência	Tipo Mensagem:	Vel. (Km/h)	Log ?	Latitude	Longitude
	16/08/2024 12:30:49	MT - ALTO ARAGUAIA - BR-364	Ignição ligada		Status	67	NÃO	-17,1722	-53,4005
	16/08/2024 12:27:49	MT - ALTO ARAGUAIA - BR-364	Ignição ligada		Status	31	SIM	-17,1777	-53,3836
	16/08/2024 12:25:49	MT - ALTO ARAGUAIA - BR-364	Ignição ligada		Status	78	NÃO	-17,1881	-53,3708
	16/08/2024 12:23:49	MT - ALTO ARAGUAIA - BR-364	Ignição ligada		Status	54	NÃO	-17,2026	-53,3588
	16/08/2024 12:23:48	MT - ALTO ARAGUAIA - BR-364			Posição Normal	54	NÃO	-17,2028	-53,3588
	16/08/2024 12:23:48	MT - ALTO ARAGUAIA - BR-364			Posição Normal	54	NÃO	-17,2028	-53,3588
	16/08/2024 12:21:49	MT - ALTO ARAGUAIA - Próx. BR-364	Ignição ligada		Status	61	NÃO	-17,2110	-53,3558
	16/08/2024 12:21:49	MT - ALTO ARAGUAIA - BR-364	Ignição ligada		Status	61	NÃO	-17,2111	-53,3558
	16/08/2024 12:20:49	MT - ALTO ARAGUAIA - BR-364	Ignição ligada		Status	44	NÃO	-17,2140	-53,3435
	16/08/2024 12:18:49	MT - ALTO ARAGUAIA - BR-364	Ignição ligada		Status	72	SIM	-17,2201	-53,3250
	16/08/2024 12:17:40	MT - ALTO ARAGUAIA - BR-364			Posição Normal	52	NÃO	-17,2318	-53,3226
	16/08/2024 12:16:49	MT - ALTO ARAGUAIA - BR-364	Ignição ligada		Status	75	NÃO	-17,2383	-53,3212
	16/08/2024 12:14:49	MT - ALTO ARAGUAIA - BR-364	Ignição ligada		Status	47	NÃO	-17,2556	-53,3123
	16/08/2024 12:14:15	MT - ALTO ARAGUAIA - BR-364			Posição Normal	58	NÃO	-17,2586	-53,3087
	16/08/2024 12:12:49	MT - ALTO ARAGUAIA - Próx. BR-364	Ignição ligada		Status	65	NÃO	-17,2720	-53,2877
	16/08/2024 12:12:49	MT - ALTO ARAGUAIA - BR-364	Ignição ligada		Status	65	NÃO	-17,2721	-53,2878
	16/08/2024 12:09:49	MT - ALTO ARAGUAIA - BR-364	Ignição ligada		Status	78	NÃO	-17,2775	-53,2660
	16/08/2024 12:07:49	MT - ALTO ARAGUAIA - BR-364	Ignição ligada		Status	63	NÃO	-17,2843	-53,2502
	16/08/2024 12:05:54	MT - ALTO ARAGUAIA - Próx. BR-364	Parada do Veículo		Alerta de Software	0	NÃO	-17,2891	-53,2441
	16/08/2024 12:05:54	MT - ALTO ARAGUAIA - Próx. BR-364	Ignição ligada		Evento	0	NÃO	-17,2891	-53,2441
	16/08/2024 12:05:49	MT - ALTO ARAGUAIA - Próx. BR-364	Parada do Veículo		Alerta de Software	0	NÃO	-17,2891	-53,2441
	16/08/2024 12:05:28	MT - ALTO ARAGUAIA - Próx. BR-364	02 INICIO DE VIAGEM CARREGADO BR RISK 02 INICIO DE VIAGEM CARREGADO BR RISK: CONDUTOR: DDD: TELEFONE: ID MOTORISTA:		Macro		NÃO	-17,2891	-53,2441
	16/08/2024 12:03:49	MT - ALTO ARAGUAIA - Próx. BR-364	Parada do Veículo		Alerta de Software	0	NÃO	-17,2891	-53,2441
	16/08/2024 12:01:49	MT - ALTO ARAGUAIA - Próx. BR-364	Parada do Veículo		Alerta de Software	0	NÃO	-17,2891	-53,2441
	16/08/2024 11:59:49	MT - ALTO ARAGUAIA - Próx. BR-364	Parada do Veículo		Alerta de Software	0	NÃO	-17,2891	-53,2441
	16/08/2024 11:57:49	MT - ALTO ARAGUAIA - Próx. BR-364	Parada do Veículo		Alerta de Software	0	NÃO	-17,2891	-53,2441
	16/08/2024 11:55:49	MT - ALTO ARAGUAIA - Próx. BR-364	Parada do Veículo		Alerta de Software	0	NÃO	-17,2891	-53,2441
	16/08/2024 11:53:49	MT - ALTO ARAGUAIA - Próx. BR-364	Parada do Veículo		Alerta de Software	0	NÃO	-17,2891	-53,2441
	16/08/2024 11:51:49	MT - ALTO ARAGUAIA - Próx. BR-364	Parada do Veículo		Alerta de Software	0	NÃO	-17,2891	-53,2441
	16/08/2024 11:49:49	MT - ALTO ARAGUAIA - Próx. BR-364	Parada do Veículo		Alerta de Software	0	NÃO	-17,2891	-53,2441
	16/08/2024 11:47:49	MT - ALTO ARAGUAIA - Próx. BR-364	Parada do Veículo		Alerta de Software	0	NÃO	-17,2891	-53,2441
	16/08/2024 11:47:44	MT - ALTO ARAGUAIA - Próx. BR-364	Parada do Veículo		Alerta de Software	0	NÃO	-17,2891	-53,2441
	16/08/2024 11:47:44	MT - ALTO ARAGUAIA - Próx. BR-364	Ignição desligada		Evento	0	NÃO	-17,2891	-53,2441

RELATÓRIO ANALÍTICO POR VEÍCULO



































Período: 14/08/2024 00:00:00 à 20/08/2024 23:59:59

Identificador: FYW4C38 LUIZ SC R 450 2021

Placa: FYW4C38

- Legenda:**
-  Mensagens enviadas do Veículo (Veículo -> Central)
 -  Mensagens enviadas do Veículo (Controle de Jornada Cliente)
 -  Mensagens enviadas da Central (Central -> Veículo)



Sentido:	Data e Hora:	Localização:	Mensagem:	Modo Emergência	Tipo Mensagem:	Vel. (Km/h)	Log ?	Latitude	Longitude
	16/08/2024 11:47:02	MT - ALTO ARAGUAIA - Próx. BR-364	04 PARADA PARA ABASTECIMENTO 04 PARADA PARA ABASTECIMENTO: POSTO: PREVISAO DE REINICIO HORA: ID MOTORISTA:		Macro		NÃO	-17,2891	-53,2441
	16/08/2024 11:45:49	MT - ALTO ARAGUAIA - Próx. BR-364	Ignição ligada		Status	7	NÃO	-17,2897	-53,2434
	16/08/2024 11:43:49	MT - ALTO ARAGUAIA - BR-364	Ignição ligada		Status	13	NÃO	-17,2917	-53,2416
	16/08/2024 11:41:49	MT - ALTO ARAGUAIA - Próx. BR-364	Ignição ligada		Status	30	NÃO	-17,3012	-53,2356
	16/08/2024 11:39:49	MT - ALTO ARAGUAIA - BR-364	Ignição ligada		Status	44	NÃO	-17,3104	-53,2260
	16/08/2024 11:37:49	MT - ALTO ARAGUAIA - BR-364	Ignição ligada		Status	20	NÃO	-17,3119	-53,2184
	16/08/2024 11:35:49	MT - ALTO ARAGUAIA - BR-364	Ignição ligada		Status	41	NÃO	-17,3174	-53,2128
	16/08/2024 11:33:49	GO - SANTA RITA DO ARAGUAIA - Avenida Walquir Vieira de Rezende	Ignição ligada		Status	33	NÃO	-17,3261	-53,2062
	16/08/2024 11:31:49	GO - SANTA RITA DO ARAGUAIA - BR-364	Ignição ligada		Status	70	NÃO	-17,3322	-53,1966
	16/08/2024 11:29:49	GO - SANTA RITA DO ARAGUAIA - BR-364	Ignição ligada		Status	75	NÃO	-17,3404	-53,1759
	16/08/2024 11:27:49	GO - SANTA RITA DO ARAGUAIA - BR-364	Ignição ligada		Status	76	NÃO	-17,3564	-53,1591
	16/08/2024 11:26:31	GO - SANTA RITA DO ARAGUAIA - BR-364			Posição Normal	71	NÃO	-17,3650	-53,1477
	16/08/2024 11:25:49	GO - SANTA RITA DO ARAGUAIA - BR-364	Ignição ligada		Status	73	NÃO	-17,3715	-53,1437
	16/08/2024 11:23:49	GO - SANTA RITA DO ARAGUAIA - BR-364	Ignição ligada		Status	52	NÃO	-17,3790	-53,1270
	16/08/2024 11:21:49	GO - SANTA RITA DO ARAGUAIA - Próx. BR-364	Ignição ligada		Status	25	NÃO	-17,3738	-53,1027
	16/08/2024 11:21:49	GO - SANTA RITA DO ARAGUAIA - BR-364	Ignição ligada		Status	25	NÃO	-17,3739	-53,1028
	16/08/2024 11:18:49	GO - MINEIROS - BR-364	Ignição ligada		Status	77	SIM	-17,3736	-53,0878
	16/08/2024 11:16:49	GO - MINEIROS - Próx. BR-364	Ignição ligada		Status	78	NÃO	-17,3865	-53,0573
	16/08/2024 11:16:49	GO - MINEIROS - BR-364	Ignição ligada		Status	78	SIM	-17,3866	-53,0573
	16/08/2024 11:13:49	GO - MINEIROS - BR-364	Ignição ligada		Status	74	SIM	-17,3872	-53,0364
	16/08/2024 11:11:49	GO - MINEIROS - Próx. BR-364	Ignição ligada		Status	66	NÃO	-17,3960	-53,0068
	16/08/2024 11:11:49	GO - MINEIROS - BR-364	Ignição ligada		Status	66	SIM	-17,3960	-53,0069
	16/08/2024 11:08:49	GO - MINEIROS - BR-364	Ignição ligada		Status	74	SIM	-17,3947	-52,9863
	16/08/2024 11:06:49	GO - MINEIROS - Próx. BR-364	Ignição ligada		Status	70	NÃO	-17,3855	-52,9542
	16/08/2024 11:06:49	GO - MINEIROS - BR-364	Ignição ligada		Status	70	SIM	-17,3857	-52,9542
	16/08/2024 11:03:49	GO - MINEIROS - BR-364	Ignição ligada		Status	77	SIM	-17,3759	-52,9366
	16/08/2024 11:01:49	GO - MINEIROS - BR-364	Ignição ligada		Status	70	NÃO	-17,3809	-52,9150
	16/08/2024 10:59:49	GO - MINEIROS - BR-364	Ignição ligada		Status	73	NÃO	-17,3845	-52,8944
	16/08/2024 10:57:49	GO - MINEIROS - BR-364	Ignição ligada		Status	63	NÃO	-17,3852	-52,8726
	16/08/2024 10:57:27	GO - MINEIROS - BR-364			Posição Normal	56	NÃO	-17,3854	-52,8693
	16/08/2024 10:55:49	GO - MINEIROS - BR-364	Ignição ligada		Status	58	NÃO	-17,3865	-52,8566
	16/08/2024 10:53:49	GO - PORTELÂNDIA - BR-364	Ignição ligada		Status	67	NÃO	-17,3867	-52,8235
	16/08/2024 10:53:49	GO - PORTELÂNDIA - BR-364	Ignição ligada		Status	67	NÃO	-17,3867	-52,8236
	16/08/2024 10:50:49	GO - PORTELÂNDIA - BR-364	Ignição ligada		Status	79	SIM	-17,3876	-52,8006

RELATÓRIO ANALÍTICO POR VEÍCULO

Período: 14/08/2024 00:00:00 à 20/08/2024 23:59:59

Identificador: FYW4C38 LUIZ SC R 450 2021

Placa: FYW4C38

Legenda:

Mensagens enviadas do Veículo (Veículo -> Central)

Mensagens enviadas do Veículo (Controle de Jornada Cliente)

Mensagens enviadas da Central (Central -> Veículo)



Sentido:	Data e Hora:	Localização:	Mensagem:	Modo Emergência	Tipo Mensagem:	Vel. (Km/h)	Log ?	Latitude	Longitude
	16/08/2024 10:48:49	GO - PORTELÂNDIA - Próx. BR-364	Ignição ligada		Status	79	NÃO	-17,3880	-52,7887
	16/08/2024 10:48:49	GO - PORTELÂNDIA - BR-364	Ignição ligada		Status	79	SIM	-17,3881	-52,7888
	16/08/2024 10:47:49	GO - PORTELÂNDIA - BR-364	Ignição ligada		Status	76	SIM	-17,3917	-52,7658
	16/08/2024 10:45:49	GO - PORTELÂNDIA - BR-364	Ignição ligada		Status	76	SIM	-17,3933	-52,7427
	16/08/2024 10:43:49	GO - PORTELÂNDIA - BR-364	Ignição ligada		Status	75	NÃO	-17,3988	-52,7202
	16/08/2024 10:42:46	GO - PORTELÂNDIA - BR-364			Posição Normal	70	NÃO	-17,4004	-52,7081
	16/08/2024 10:41:49	GO - PORTELÂNDIA - BR-364	Ignição ligada		Status	65	NÃO	-17,4007	-52,6987
	16/08/2024 10:39:49	GO - PORTELÂNDIA - Próx. BR-364	Ignição ligada		Status	67	NÃO	-17,4008	-52,6887
	16/08/2024 10:39:49	GO - PORTELÂNDIA - BR-364	Ignição ligada		Status	67	NÃO	-17,4010	-52,6887
	16/08/2024 10:38:49	GO - PORTELÂNDIA - BR-364	Ignição ligada		Status	34	NÃO	-17,3997	-52,6710
	16/08/2024 10:36:49	GO - PORTELÂNDIA - BR-364	Ignição ligada		Status	76	SIM	-17,3990	-52,6615
	16/08/2024 10:34:49	GO - PORTELÂNDIA - Próx. BR-364	Ignição ligada		Status	74	NÃO	-17,4162	-52,6328
	16/08/2024 10:34:49	GO - PORTELÂNDIA - BR-364	Ignição ligada		Status	74	NÃO	-17,4163	-52,6330
	16/08/2024 10:34:37	GO - PORTELÂNDIA - BR-364			Posição Normal	76	NÃO	-17,4120	-52,6413
	16/08/2024 10:31:49	GO - PORTELÂNDIA - BR-364	Ignição ligada		Status	47	NÃO	-17,4282	-52,6190
	16/08/2024 10:29:49	GO - MINEIROS - Próx. BR-364	Ignição ligada		Status	76	NÃO	-17,4438	-52,6018
	16/08/2024 10:29:49	GO - MINEIROS - BR-364	Ignição ligada		Status	76	SIM	-17,4440	-52,6020
	16/08/2024 10:26:48	GO - MINEIROS - BR-364	Ignição ligada		Status	77	SIM	-17,4600	-52,5862
	16/08/2024 10:24:48	GO - MINEIROS - BR-364	Ignição ligada		Status	73	NÃO	-17,4755	-52,5704
	16/08/2024 10:22:48	GO - MINEIROS - Próx. BR-364	Ignição ligada		Status	54	NÃO	-17,4875	-52,5539
	16/08/2024 10:20:48	GO - MINEIROS - BR-364	Ignição ligada		Status	64	NÃO	-17,4962	-52,5454
	16/08/2024 10:18:48	GO - MINEIROS - BR-364	Ignição ligada		Status	70	NÃO	-17,5127	-52,5357
	16/08/2024 10:16:48	GO - MINEIROS - BR-364	Ignição ligada		Status	43	NÃO	-17,5314	-52,5333
	16/08/2024 10:14:48	GO - MINEIROS - BR-364	Ignição ligada		Status	26	NÃO	-17,5442	-52,5291
	16/08/2024 10:12:47	GO - MINEIROS - BR-364	Ignição ligada		Status	73	NÃO	-17,5584	-52,5280
	16/08/2024 10:10:47	GO - MINEIROS - BR-364	Ignição ligada		Status	32	NÃO	-17,5705	-52,5275
	16/08/2024 10:08:35	GO - MINEIROS - BR-364			Posição Normal	36	NÃO	-17,5767	-52,5191
	16/08/2024 10:06:47	GO - MINEIROS - BR-364	Ignição ligada		Status	40	NÃO	-17,5784	-52,5096
	16/08/2024 10:04:47	GO - MINEIROS - BR-364	Ignição ligada		Status	69	NÃO	-17,5874	-52,4931
	16/08/2024 10:02:47	GO - MINEIROS - BR-364	Ignição ligada		Status	56	NÃO	-17,5900	-52,4735
	16/08/2024 10:00:47	GO - MINEIROS - BR-364	Ignição ligada		Status	77	NÃO	-17,5938	-52,4522
	16/08/2024 10:00:36	GO - MINEIROS - BR-364			Posição Normal	77	NÃO	-17,5946	-52,4502
	16/08/2024 09:58:47	GO - MINEIROS - Próx. BR-364	Ignição ligada		Status	78	NÃO	-17,6090	-52,4243
	16/08/2024 09:58:47	GO - MINEIROS - BR-364	Ignição ligada		Status	78	NÃO	-17,6091	-52,4245
	16/08/2024 09:55:47	GO - MINEIROS - BR-364	Ignição ligada		Status	44	SIM	-17,6165	-52,4060
	16/08/2024 09:53:47	GO - MINEIROS - Próx. BR-364	Ignição ligada		Status	31	NÃO	-17,6253	-52,3898
	16/08/2024 09:53:47	GO - MINEIROS - BR-364	Ignição ligada		Status	31	SIM	-17,6254	-52,3899

RELATÓRIO ANALÍTICO POR VEÍCULO

Período: 14/08/2024 00:00:00 à 20/08/2024 23:59:59

Identificador: FYW4C38 LUIZ SC R 450 2021

Placa: FYW4C38

Legenda:


Mensagens enviadas do Veículo (Veículo -> Central)

Mensagens enviadas do Veículo (Controle de Jornada Cliente)

Mensagens enviadas da Central (Central -> Veículo)



Sentido:	Data e Hora:	Localização:	Mensagem:	Modo Emergência	Tipo Mensagem:	Vel. (Km/h)	Log ?	Latitude	Longitude
	16/08/2024 09:50:47	GO - MINEIROS - BR-364	Ignição ligada		Status	52	NÃO	-17,6351	-52,3739
	16/08/2024 09:49:30	GO - MINEIROS - BR-364			Posição Normal	30	NÃO	-17,6409	-52,3699
	16/08/2024 09:48:47	GO - MINEIROS - BR-364	Ignição ligada		Status	38	NÃO	-17,6437	-52,3680
	16/08/2024 09:46:47	GO - MINEIROS - BR-364	Ignição ligada		Status	75	NÃO	-17,6501	-52,3549
	16/08/2024 09:45:50	GO - MINEIROS - BR-364			Posição Normal	76	NÃO	-17,6552	-52,3457
	16/08/2024 09:44:47	GO - MINEIROS - Próx. BR-364	Ignição ligada		Status	52	NÃO	-17,6698	-52,3340
	16/08/2024 09:44:47	GO - MINEIROS - BR-364	Ignição ligada		Status	52	NÃO	-17,6699	-52,3341
	16/08/2024 09:41:47	GO - MINEIROS - BR-364	Ignição ligada		Status	73	NÃO	-17,6669	-52,3169
	16/08/2024 09:39:47	GO - MINEIROS - BR-364	Ignição ligada		Status	75	NÃO	-17,6653	-52,2848
	16/08/2024 09:39:47	GO - MINEIROS - BR-364	Ignição ligada		Status	75	SIM	-17,6654	-52,2848
	16/08/2024 09:36:47	GO - MINEIROS - BR-364	Ignição ligada		Status	76	SIM	-17,6670	-52,2643
	16/08/2024 09:34:47	GO - MINEIROS - BR-364	Ignição ligada		Status	62	NÃO	-17,6663	-52,2423
	16/08/2024 09:32:47	GO - JATAÍ - Próx. BR-364	Ignição ligada		Status	7	NÃO	-17,6647	-52,2299
	16/08/2024 09:32:22	GO - JATAÍ - Próx. BR-364	02 INICIO DE VIAGEM CARREGADO BR RISK 02 INICIO DE VIAGEM CARREGADO BR RISK: CONDUTOR: DDD: TELEFONE: ID MOTORISTA:		Macro		NÃO	-17,6648	-52,2298
	16/08/2024 09:30:47	GO - JATAÍ - Próx. BR-364	Ignição ligada		Status	0	NÃO	-17,6648	-52,2298
	16/08/2024 09:30:47	GO - JATAÍ - Próx. BR-364	Parada do Veículo		Alerta de Software	0	NÃO	-17,6648	-52,2298
	16/08/2024 09:28:47	GO - JATAÍ - Próx. BR-364	Ignição ligada		Status	2	NÃO	-17,6648	-52,2290
	16/08/2024 09:28:34	GO - JATAÍ - Próx. BR-364	Parada do Veículo		Alerta de Software	0	NÃO	-17,6648	-52,2290
	16/08/2024 09:28:34	GO - JATAÍ - Próx. BR-364	Ignição ligada		Evento	0	NÃO	-17,6648	-52,2290
	16/08/2024 09:26:47	GO - JATAÍ - Próx. BR-364	Parada do Veículo		Alerta de Software	0	NÃO	-17,6648	-52,2290
	16/08/2024 09:24:47	GO - JATAÍ - Próx. BR-364	Parada do Veículo		Alerta de Software	0	NÃO	-17,6648	-52,2290
	16/08/2024 09:22:47	GO - JATAÍ - Próx. BR-364	Parada do Veículo		Alerta de Software	0	NÃO	-17,6648	-52,2290
	16/08/2024 09:22:34	MENSAGEM ENVIADA PELA CENTRAL Enviada por: integração	Temporizador 10-10 / 17 hora(s)		Comando		-		
	16/08/2024 09:20:47	GO - JATAÍ - Próx. BR-364	Parada do Veículo		Alerta de Software	0	NÃO	-17,6648	-52,2290
	16/08/2024 09:18:47	GO - JATAÍ - Próx. BR-364	Parada do Veículo		Alerta de Software	0	NÃO	-17,6648	-52,2290
	16/08/2024 09:16:47	GO - JATAÍ - Próx. BR-364	Parada do Veículo		Alerta de Software	0	NÃO	-17,6648	-52,2290
	16/08/2024 09:14:47	GO - JATAÍ - Próx. BR-364	Parada do Veículo		Alerta de Software	0	NÃO	-17,6648	-52,2290
	16/08/2024 09:12:47	GO - JATAÍ - Próx. BR-364	Parada do Veículo		Alerta de Software	0	NÃO	-17,6648	-52,2290
	16/08/2024 09:10:47	GO - JATAÍ - Próx. BR-364	Parada do Veículo		Alerta de Software	0	NÃO	-17,6648	-52,2290
	16/08/2024 09:08:47	GO - JATAÍ - Próx. BR-364	Parada do Veículo		Alerta de Software	0	NÃO	-17,6648	-52,2290
	16/08/2024 09:06:47	GO - JATAÍ - Próx. BR-364	Parada do Veículo		Alerta de Software	0	NÃO	-17,6648	-52,2290
	16/08/2024 09:04:47	GO - JATAÍ - Próx. BR-364	Parada do Veículo		Alerta de Software	0	NÃO	-17,6648	-52,2290
	16/08/2024 09:03:19	MENSAGEM ENVIADA PELA CENTRAL Enviada por: integração	Temporizador 05-05 / 1 hora(s)		Comando		-		
	16/08/2024 09:02:47	GO - JATAÍ - Próx. BR-364	Parada do Veículo		Alerta de Software	0	NÃO	-17,6648	-52,2290

RELATÓRIO ANALÍTICO POR VEÍCULO				Legenda:						
Período: 14/08/2024 00:00:00 à 20/08/2024 23:59:59				📶 Mensagens enviadas do Veículo (Veículo -> Central)						
Identificador: FYW4C38 LUIZ SC R 450 2021				📶 Mensagens enviadas do Veículo (Controle de Jornada Cliente)						
Placa: FYW4C38				📶 Mensagens enviadas da Central (Central -> Veículo)						
Sentido:	Data e Hora:	Localização:	Mensagem:	Modo Emergência	Tipo Mensagem:	Vel. (Km/h)	Log ?	Latitude	Longitude	
📶	16/08/2024 09:00:47	GO - JATAÍ - Próx. BR-364	Parada do Veículo		Alerta de Software	0	NÃO	-17,6648	-52,2290	
📶	16/08/2024 08:58:48	GO - JATAÍ - Próx. BR-364	Parada do Veículo		Alerta de Software	0	NÃO	-17,6648	-52,2290	
📶	16/08/2024 08:58:33	MENSAGEM ENVIADA PELA CENTRAL Enviada por: integração	Última Posição		Comando		-			
📶	16/08/2024 08:57:21	GO - JATAÍ - Próx. BR-364	Parada do Veículo		Alerta de Software	0	NÃO	-17,6648	-52,2290	
📶	16/08/2024 08:55:21	GO - JATAÍ - Próx. BR-364	Parada do Veículo		Alerta de Software	0	NÃO	-17,6648	-52,2290	
📶	16/08/2024 08:53:21	GO - JATAÍ - Próx. BR-364	Parada do Veículo		Alerta de Software	0	NÃO	-17,6648	-52,2290	
📶	16/08/2024 08:51:21	GO - JATAÍ - Próx. BR-364	Parada do Veículo		Alerta de Software	0	NÃO	-17,6648	-52,2290	
📶	16/08/2024 08:49:21	GO - JATAÍ - Próx. BR-364	Parada do Veículo		Alerta de Software	0	NÃO	-17,6648	-52,2290	
📶	16/08/2024 08:47:21	GO - JATAÍ - Próx. BR-364	Parada do Veículo		Alerta de Software	0	NÃO	-17,6648	-52,2290	
📶	16/08/2024 08:45:21	GO - JATAÍ - Próx. BR-364	Parada do Veículo		Alerta de Software	0	NÃO	-17,6648	-52,2290	
📶	16/08/2024 08:43:21	GO - JATAÍ - Próx. BR-364	Parada do Veículo		Alerta de Software	0	NÃO	-17,6648	-52,2290	
📶	16/08/2024 08:41:21	GO - JATAÍ - Próx. BR-364	Parada do Veículo		Alerta de Software	0	NÃO	-17,6648	-52,2290	
📶	16/08/2024 08:39:21	GO - JATAÍ - Próx. BR-364	Parada do Veículo		Alerta de Software	0	NÃO	-17,6647	-52,2290	
📶	16/08/2024 08:37:21	GO - JATAÍ - Próx. BR-364	Parada do Veículo		Alerta de Software	0	NÃO	-17,6647	-52,2290	
📶	16/08/2024 08:35:21	GO - JATAÍ - Próx. BR-364	Parada do Veículo		Alerta de Software	0	NÃO	-17,6647	-52,2290	
📶	16/08/2024 08:33:21	GO - JATAÍ - Próx. BR-364	Parada do Veículo		Alerta de Software	0	NÃO	-17,6647	-52,2290	
📶	16/08/2024 08:31:21	GO - JATAÍ - Próx. BR-364	Parada do Veículo		Alerta de Software	0	NÃO	-17,6647	-52,2290	
📶	16/08/2024 08:29:21	GO - JATAÍ - Próx. BR-364	Parada do Veículo		Alerta de Software	0	NÃO	-17,6648	-52,2290	
📶	16/08/2024 08:27:21	GO - JATAÍ - Próx. BR-364	Parada do Veículo		Alerta de Software	0	NÃO	-17,6648	-52,2290	
📶	16/08/2024 08:25:21	GO - JATAÍ - Próx. BR-364	Parada do Veículo		Alerta de Software	0	NÃO	-17,6648	-52,2290	
📶	16/08/2024 08:24:29	GO - JATAÍ - Próx. BR-364	Parada do Veículo		Alerta de Software	0	NÃO	-17,6648	-52,2290	
📶	16/08/2024 08:24:29	GO - JATAÍ - Próx. BR-364	Ignição desligada		Evento	0	NÃO	-17,6648	-52,2290	
📶	16/08/2024 08:23:50	GO - JATAÍ - Próx. BR-364	04 PARADA PARA ABASTECIMENTO 04 PARADA PARA ABASTECIMENTO: POSTO: PREVISAO DE REINICIO HORA: ID MOTORISTA:		Macro		NÃO	-17,6648	-52,2290	
📶	16/08/2024 08:23:21	GO - JATAÍ - Próx. BR-364	Ignição ligada		Status	12	NÃO	-17,6647	-52,2293	
📶	16/08/2024 08:21:21	GO - JATAÍ - BR-364	Ignição ligada		Status	76	NÃO	-17,6746	-52,2160	
📶	16/08/2024 08:19:21	GO - JATAÍ - BR-364	Ignição ligada		Status	76	NÃO	-17,6901	-52,1988	
📶	16/08/2024 08:17:22	GO - JATAÍ - BR-364	Ignição ligada		Status	73	NÃO	-17,7051	-52,1821	
📶	16/08/2024 08:17:06	MENSAGEM ENVIADA PELA CENTRAL Enviada por: integração	Última Posição		Comando		-			
📶	16/08/2024 08:15:28	GO - JATAÍ - BR-364	Ignição ligada		Status	75	NÃO	-17,7197	-52,1660	
📶	16/08/2024 08:13:28	GO - JATAÍ - BR-364	Ignição ligada		Status	74	NÃO	-17,7290	-52,1452	
📶	16/08/2024 08:11:28	GO - JATAÍ - BR-364	Ignição ligada		Status	78	NÃO	-17,7444	-52,1305	
📶	16/08/2024 08:09:28	GO - JATAÍ - BR-364	Ignição ligada		Status	58	NÃO	-17,7599	-52,1159	
📶	16/08/2024 08:07:28	GO - JATAÍ - BR-364	Ignição ligada		Status	73	NÃO	-17,7748	-52,0992	
📶	16/08/2024 08:05:28	GO - JATAÍ - BR-364	Ignição ligada		Status	76	NÃO	-17,7847	-52,0794	

RELATÓRIO ANALÍTICO POR VEÍCULO

Período: 14/08/2024 00:00:00 à 20/08/2024 23:59:59

Identificador: FYW4C38 LUIZ SC R 450 2021

Placa: FYW4C38

Legenda:

Mensagens enviadas do Veículo (Veículo -> Central)

Mensagens enviadas do Veículo (Controle de Jornada Cliente)




Mensagens enviadas da Central (Central -> Veículo)








































Sentido:	Data e Hora:	Localização:	Mensagem:	Modo Emergência	Tipo Mensagem:	Vel. (Km/h)	Log ?	Latitude	Longitude
	16/08/2024 08:03:28	GO - JATAÍ - BR-364	Ignição ligada		Status	74	NÃO	-17,7917	-52,0585
	16/08/2024 08:01:28	GO - JATAÍ - BR-364	Ignição ligada		Status	72	NÃO	-17,8056	-52,0412
	16/08/2024 07:59:28	GO - JATAÍ - BR-364	Ignição ligada		Status	68	NÃO	-17,8179	-52,0238
	16/08/2024 07:57:28	GO - JATAÍ - BR-364	Ignição ligada		Status	60	NÃO	-17,8139	-52,0026
	16/08/2024 07:55:28	GO - JATAÍ - BR-364	Ignição ligada		Status	71	NÃO	-17,8151	-51,9815
	16/08/2024 07:53:28	GO - JATAÍ - BR-364	Ignição ligada		Status	78	NÃO	-17,8243	-51,9610
	16/08/2024 07:53:25	GO - JATAÍ - BR-364			Posição Normal	78	NÃO	-17,8245	-51,9607
	16/08/2024 07:51:28	GO - JATAÍ - BR-364	Ignição ligada		Status	76	NÃO	-17,8420	-51,9310
	16/08/2024 07:51:28	GO - JATAÍ - BR-364	Ignição ligada		Status	76	NÃO	-17,8420	-51,9310
	16/08/2024 07:48:28	GO - JATAÍ - BR-364	Ignição ligada		Status	76	SIM	-17,8506	-51,9101
	16/08/2024 07:46:30	GO - JATAÍ - BR-364			Posição Normal	78	NÃO	-17,8628	-51,8908
	16/08/2024 07:46:28	GO - JATAÍ - BR-364	Ignição ligada		Status	77	NÃO	-17,8631	-51,8903
	16/08/2024 07:44:28	GO - JATAÍ - próx. BR-364	Ignição ligada		Status	63	NÃO	-17,8843	-51,8665
	16/08/2024 07:44:28	GO - JATAÍ - BR-364	Ignição ligada		Status	63	NÃO	-17,8845	-51,8666
	16/08/2024 07:41:28	GO - JATAÍ - BR-364	Ignição ligada		Status	76	SIM	-17,8898	-51,8457
	16/08/2024 07:39:28	GO - JATAÍ - BR-364	Ignição ligada		Status	53	NÃO	-17,9041	-51,8305
	16/08/2024 07:39:12	GO - JATAÍ - BR-364			Posição Normal	51	NÃO	-17,9041	-51,8284
	16/08/2024 07:37:28	GO - JATAÍ - BR-364	Ignição ligada		Status	59	NÃO	-17,9075	-51,8157
	16/08/2024 07:35:28	GO - JATAÍ - BR-364	Ignição ligada		Status	71	NÃO	-17,9075	-51,7981
	16/08/2024 07:33:28	GO - JATAÍ - BR-364	Ignição ligada		Status	74	NÃO	-17,9100	-51,7776
	16/08/2024 07:31:28	GO - JATAÍ - BR-060	Ignição ligada		Status	32	NÃO	-17,9152	-51,7639
	16/08/2024 07:29:28	GO - JATAÍ - BR-060	Ignição ligada		Status	74	NÃO	-17,9186	-51,7514
	16/08/2024 07:27:28	GO - JATAÍ - BR-060	Ignição ligada		Status	71	NÃO	-17,9198	-51,7296
	16/08/2024 07:25:28	GO - JATAÍ - BR-060	Ignição ligada		Status	76	NÃO	-17,9222	-51,7108
	16/08/2024 07:23:28	GO - JATAÍ - BR-060	Ignição ligada		Status	76	NÃO	-17,9138	-51,6904
	16/08/2024 07:21:28	GO - JATAÍ - BR-060	Ignição ligada		Status	69	NÃO	-17,9009	-51,6734
	16/08/2024 07:19:29	GO - JATAÍ - BR-060			Posição Normal	73	NÃO	-17,8889	-51,6554
	16/08/2024 07:19:28	GO - JATAÍ - BR-060	Ignição ligada		Status	73	NÃO	-17,8888	-51,6553
	16/08/2024 07:17:28	GO - JATAÍ - BR-060	Ignição ligada		Status	55	NÃO	-17,8749	-51,6423
	16/08/2024 07:15:28	GO - JATAÍ - BR-060	Ignição ligada		Status	79	NÃO	-17,8742	-51,6253
	16/08/2024 07:13:50	GO - JATAÍ - BR-060			Posição Normal	71	NÃO	-17,8701	-51,6065
	16/08/2024 07:13:28	GO - JATAÍ - BR-060	Ignição ligada		Status	74	NÃO	-17,8696	-51,6024
	16/08/2024 07:11:28	GO - JATAÍ - BR-060	Ignição ligada		Status	76	NÃO	-17,8664	-51,5791
	16/08/2024 07:09:28	GO - JATAÍ - BR-060	Ignição ligada		Status	58	NÃO	-17,8615	-51,5618
	16/08/2024 07:07:28	GO - JATAÍ - BR-060	Ignição ligada		Status	76	NÃO	-17,8547	-51,5418
	16/08/2024 07:05:28	GO - JATAÍ - BR-060	Ignição ligada		Status	78	NÃO	-17,8513	-51,5178
	16/08/2024 07:03:28	GO - JATAÍ - BR-060	Ignição ligada		Status	69	NÃO	-17,8482	-51,4951

RELATÓRIO ANALÍTICO POR VEÍCULO

Período: 14/08/2024 00:00:00 à 20/08/2024 23:59:59
Identificador: FYW4C38 LUIZ SC R 450 2021
Placa: FYW4C38

- Legenda:**
-  Mensagens enviadas do Veículo (Veículo -> Central)
 -  Mensagens enviadas do Veículo (Controle de Jornada Cliente)
 -  Mensagens enviadas da Central (Central -> Veículo)



Sentido:	Data e Hora:	Localização:	Mensagem:	Modo Emergência	Tipo Mensagem:	Vel. (Km/h)	Log ?	Latitude	Longitude
	16/08/2024 07:01:28	GO - JATAÍ - BR-060	Ignição ligada		Status	61	NÃO	-17,8453	-51,4739
	16/08/2024 06:59:34	GO - JATAÍ - BR-060			Posição Normal	68	NÃO	-17,8426	-51,4548
	16/08/2024 06:59:28	GO - JATAÍ - BR-060	Ignição ligada		Status	66	NÃO	-17,8425	-51,4538
	16/08/2024 06:57:28	GO - JATAÍ - BR-060	Ignição ligada		Status	49	NÃO	-17,8401	-51,4366
	16/08/2024 06:55:41	GO - JATAÍ - BR-060			Posição Normal	77	NÃO	-17,8377	-51,4195
	16/08/2024 06:55:28	GO - RIO VERDE - Próx. BR-060	Ignição ligada		Status	57	NÃO	-17,8359	-51,4067
	16/08/2024 06:55:28	GO - RIO VERDE - Próx. BR-060	Ignição ligada		Status	57	NÃO	-17,8358	-51,4065
	16/08/2024 06:52:28	GO - RIO VERDE - BR-060	Ignição ligada		Status	70	NÃO	-17,8330	-51,3849
	16/08/2024 06:50:51	GO - RIO VERDE - BR-060			Posição Normal	63	NÃO	-17,8306	-51,3675
	16/08/2024 06:50:28	GO - RIO VERDE - BR-060	Ignição ligada		Status	50	NÃO	-17,8291	-51,3567
	16/08/2024 06:50:28	GO - RIO VERDE - Próx. BR-060	Ignição ligada		Status	50	NÃO	-17,8290	-51,3567
	16/08/2024 06:47:28	GO - RIO VERDE - BR-060	Ignição ligada		Status	67	NÃO	-17,8262	-51,3357
	16/08/2024 06:45:28	GO - RIO VERDE - Próx. BR-060	Ignição ligada		Status	67	NÃO	-17,8247	-51,3257
	16/08/2024 06:45:28	GO - RIO VERDE - BR-060	Ignição ligada		Status	67	SIM	-17,8248	-51,3258
	16/08/2024 06:44:28	GO - RIO VERDE - BR-060	Ignição ligada		Status	79	SIM	-17,8204	-51,3056
	16/08/2024 06:42:28	GO - RIO VERDE - BR-060	Ignição ligada		Status	79	SIM	-17,8144	-51,2842
	16/08/2024 06:40:28	GO - RIO VERDE - BR-060	Ignição ligada		Status	70	NÃO	-17,8162	-51,2622
	16/08/2024 06:38:28	GO - RIO VERDE - BR-060	Ignição ligada		Status	78	NÃO	-17,8211	-51,2405
	16/08/2024 06:36:28	GO - RIO VERDE - BR-060	Ignição ligada		Status	77	NÃO	-17,8201	-51,2179
	16/08/2024 06:34:28	GO - RIO VERDE - BR-060	Ignição ligada		Status	77	NÃO	-17,8191	-51,1949
	16/08/2024 06:33:15	GO - RIO VERDE - BR-060			Posição Normal	77	NÃO	-17,8185	-51,1810
	16/08/2024 06:32:28	GO - RIO VERDE - BR-060	Ignição ligada		Status	75	NÃO	-17,8182	-51,1718
	16/08/2024 06:30:28	GO - RIO VERDE - BR-060	Ignição ligada		Status	53	NÃO	-17,8172	-51,1503
	16/08/2024 06:28:28	GO - RIO VERDE - BR-060	Ignição ligada		Status	73	NÃO	-17,8164	-51,1304
	16/08/2024 06:26:38	GO - RIO VERDE - BR-060			Posição Normal	69	NÃO	-17,8155	-51,1103
	16/08/2024 06:26:28	GO - RIO VERDE - BR-060	Ignição ligada		Status	75	NÃO	-17,8154	-51,1085
	16/08/2024 06:24:28	GO - RIO VERDE - Próx. BR-060	Ignição ligada		Status	62	NÃO	-17,8142	-51,0833
	16/08/2024 06:24:28	GO - RIO VERDE - BR-060	Ignição ligada		Status	62	NÃO	-17,8143	-51,0833
	16/08/2024 06:21:28	GO - RIO VERDE - BR-060	Ignição ligada		Status	67	SIM	-17,8212	-51,0669
	16/08/2024 06:19:28	GO - RIO VERDE - BR-060	Ignição ligada		Status	37	NÃO	-17,8223	-51,0491
	16/08/2024 06:19:19	GO - RIO VERDE - BR-060			Posição Normal	38	NÃO	-17,8224	-51,0483
	16/08/2024 06:17:28	GO - RIO VERDE - BR-060	Ignição ligada		Status	77	NÃO	-17,8228	-51,0311
	16/08/2024 06:15:28	GO - RIO VERDE - BR-060	Ignição ligada		Status	68	NÃO	-17,8227	-51,0088
	16/08/2024 06:13:28	GO - RIO VERDE - BR-060	Ignição ligada		Status	32	NÃO	-17,8241	-50,9921
	16/08/2024 06:11:28	GO - RIO VERDE - BR-060	Ignição ligada		Status	70	NÃO	-17,8264	-50,9767
	16/08/2024 06:11:11	GO - RIO VERDE - BR-060			Posição Normal	72	NÃO	-17,8261	-50,9737
	16/08/2024 06:09:28	GO - RIO VERDE - BR-060	Ignição ligada		Status	26	NÃO	-17,8248	-50,9619

RELATÓRIO ANALÍTICO POR VEÍCULO

Período: 14/08/2024 00:00:00 à 20/08/2024 23:59:59

Identificador: FYW4C38 LUIZ SC R 450 2021

Placa: FYW4C38

Legenda:

Mensagens enviadas do Veículo (Veículo -> Central)

Mensagens enviadas do Veículo (Controle de Jornada Cliente)

Mensagens enviadas da Central (Central -> Veículo)



Sentido:	Data e Hora:	Localização:	Mensagem:	Modo Emergência	Tipo Mensagem:	Vel. (Km/h)	Log ?	Latitude	Longitude
	16/08/2024 06:07:28	GO - RIO VERDE - BR-060	Ignição ligada		Status	44	NÃO	-17,8236	-50,9530
	16/08/2024 06:05:28	GO - RIO VERDE - Próx. Rua Villa 8	Ignição ligada		Status	7	NÃO	-17,8198	-50,9477
	16/08/2024 06:04:32	GO - RIO VERDE - Próx. Rua Villa 8	Parada do Veículo		Alerta de Software	0	NÃO	-17,8197	-50,9478
	16/08/2024 06:04:32	GO - RIO VERDE - Próx. Rua Villa 8	Ignição ligada		Evento	0	NÃO	-17,8197	-50,9478
	16/08/2024 06:03:45	MENSAGEM ENVIADA PELA CENTRAL Enviada por: integração	Desligar Bloqueio		Comando		-		
	16/08/2024 06:03:28	GO - RIO VERDE - Próx. Rua Villa 8	O veículo está bloqueado		Status	0	NÃO	-17,8197	-50,9478
	16/08/2024 06:03:28	GO - RIO VERDE - Próx. Rua Villa 8	Parada do Veículo		Alerta de Software	0	NÃO	-17,8197	-50,9478
	16/08/2024 06:01:28	GO - RIO VERDE - Próx. Rua Villa 8	Parada do Veículo		Alerta de Software	0	NÃO	-17,8197	-50,9478
	16/08/2024 06:01:28	GO - RIO VERDE - Próx. Rua Villa 8	O veículo está bloqueado		Status	0	NÃO	-17,8197	-50,9478
	16/08/2024 06:00:53	GO - RIO VERDE - Próx. Rua Villa 8	02 INICIO DE VIAGEM CARREGADO BR RISK 02 INICIO DE VIAGEM CARREGADO BR RISK: CONDUTOR: DDD: TELEFONE: ID MOTORISTA:		Macro		NÃO	-17,8197	-50,9478
	16/08/2024 05:59:35	GO - RIO VERDE - Próx. Rua Villa 8	Porta do Motorista aberta		Evento	0	NÃO	-17,8197	-50,9478
	16/08/2024 05:59:35	GO - RIO VERDE - Próx. Rua Villa 8	O veículo está bloqueado		Status	0	NÃO	-17,8197	-50,9478
	16/08/2024 05:59:35	GO - RIO VERDE - Próx. Rua Villa 8	Parada do Veículo		Alerta de Software	0	NÃO	-17,8197	-50,9478
	16/08/2024 05:59:28	GO - RIO VERDE - Próx. Rua Villa 8	O veículo está bloqueado		Status	0	NÃO	-17,8197	-50,9478
	16/08/2024 05:57:28	GO - RIO VERDE - Próx. Rua Villa 8	Parada do Veículo		Alerta de Software	0	NÃO	-17,8197	-50,9478
	16/08/2024 05:57:28	GO - RIO VERDE - Próx. Rua Villa 8	O veículo está bloqueado		Status	0	NÃO	-17,8197	-50,9478
	16/08/2024 05:57:28	GO - RIO VERDE - Próx. Rua Villa 8	Porta do Motorista aberta		Evento	0	NÃO	-17,8197	-50,9478
	16/08/2024 05:56:42	GO - RIO VERDE - Próx. Rua Villa 8	O veículo está bloqueado		Status	0	NÃO	-17,8197	-50,9478
	16/08/2024 05:56:42	GO - RIO VERDE - Próx. Rua Villa 8	Parada do Veículo		Alerta de Software	0	NÃO	-17,8197	-50,9478
	16/08/2024 05:54:42	GO - RIO VERDE - Próx. Rua Villa 8	Parada do Veículo		Alerta de Software	0	NÃO	-17,8197	-50,9478
	16/08/2024 05:54:42	GO - RIO VERDE - Próx. Rua Villa 8	Porta do Carona aberta		Status	0	NÃO	-17,8197	-50,9478
	16/08/2024 05:54:42	GO - RIO VERDE - Próx. Rua Villa 8	O veículo está bloqueado		Status	0	NÃO	-17,8197	-50,9478
	16/08/2024 05:52:42	GO - RIO VERDE - Próx. Rua Villa 8	O veículo está bloqueado		Status	0	NÃO	-17,8197	-50,9478
	16/08/2024 05:52:42	GO - RIO VERDE - Próx. Rua Villa 8	Porta do Motorista aberta		Status	0	NÃO	-17,8197	-50,9478
	16/08/2024 05:52:42	GO - RIO VERDE - Próx. Rua Villa 8	Porta do Carona aberta		Evento	0	NÃO	-17,8197	-50,9478
	16/08/2024 05:52:42	GO - RIO VERDE - Próx. Rua Villa 8	Parada do Veículo		Alerta de Software	0	NÃO	-17,8197	-50,9478
	16/08/2024 05:52:08	GO - RIO VERDE - Próx. Rua Villa 8	Parada do Veículo		Alerta de Software	0	NÃO	-17,8197	-50,9478
	16/08/2024 05:52:08	GO - RIO VERDE - Próx. Rua Villa 8	Porta do Motorista aberta		Evento	0	NÃO	-17,8197	-50,9478
	16/08/2024 05:52:08	GO - RIO VERDE - Próx. Rua Villa 8	O veículo está bloqueado		Status	0	NÃO	-17,8197	-50,9478
	16/08/2024 05:51:51	GO - RIO VERDE - Próx. Rua Villa 8	O veículo está bloqueado		Status	0	NÃO	-17,8197	-50,9478
	16/08/2024 05:51:51	GO - RIO VERDE - Próx. Rua Villa 8	Parada do Veículo		Alerta de Software	0	NÃO	-17,8197	-50,9478
	16/08/2024 05:49:51	GO - RIO VERDE - Próx. Rua Villa 8	Parada do Veículo		Alerta de Software	0	NÃO	-17,8196	-50,9478
	16/08/2024 05:49:51	GO - RIO VERDE - Próx. Rua Villa 8	O veículo está bloqueado		Status	0	NÃO	-17,8196	-50,9478
	16/08/2024 05:47:51	GO - RIO VERDE - Próx. Rua Villa 8	O veículo está bloqueado		Status	0	NÃO	-17,8196	-50,9478

RELATÓRIO ANALÍTICO POR VEÍCULO



Período: 14/08/2024 00:00:00 à 20/08/2024 23:59:59

Identificador: FYW4C38 LUIZ SC R 450 2021

Placa: FYW4C38

- Legenda:**
-  Mensagens enviadas do Veículo (Veículo -> Central)
 -  Mensagens enviadas do Veículo (Controle de Jornada Cliente)
 -  Mensagens enviadas da Central (Central -> Veículo)



Sentido:	Data e Hora:	Localização:	Mensagem:	Modo Emergência	Tipo Mensagem:	Vel. (Km/h)	Log ?	Latitude	Longitude
	16/08/2024 05:47:51	GO - RIO VERDE - Próx. Rua Villa 8	Parada do Veículo		Alerta de Software	0	NÃO	-17,8196	-50,9478
	16/08/2024 05:45:51	GO - RIO VERDE - Próx. Rua Villa 8	Parada do Veículo		Alerta de Software	0	NÃO	-17,8197	-50,9478
	16/08/2024 05:45:51	GO - RIO VERDE - Próx. Rua Villa 8	O veículo está bloqueado		Status	0	NÃO	-17,8197	-50,9478
	16/08/2024 05:43:51	GO - RIO VERDE - Próx. Rua Villa 8	O veículo está bloqueado		Status	0	NÃO	-17,8197	-50,9478
	16/08/2024 05:43:51	GO - RIO VERDE - Próx. Rua Villa 8	Parada do Veículo		Alerta de Software	0	NÃO	-17,8197	-50,9478
	16/08/2024 05:41:51	GO - RIO VERDE - Próx. Rua Villa 8	Parada do Veículo		Alerta de Software	0	NÃO	-17,8197	-50,9478
	16/08/2024 05:41:51	GO - RIO VERDE - Próx. Rua Villa 8	O veículo está bloqueado		Status	0	NÃO	-17,8197	-50,9478
	16/08/2024 05:39:51	GO - RIO VERDE - Próx. Rua Villa 8	O veículo está bloqueado		Status	0	NÃO	-17,8197	-50,9478
	16/08/2024 05:39:51	GO - RIO VERDE - Próx. Rua Villa 8	Parada do Veículo		Alerta de Software	0	NÃO	-17,8197	-50,9478
	16/08/2024 05:37:51	GO - RIO VERDE - Próx. Rua Villa 8	Parada do Veículo		Alerta de Software	0	NÃO	-17,8197	-50,9478
	16/08/2024 05:37:51	GO - RIO VERDE - Próx. Rua Villa 8	O veículo está bloqueado		Status	0	NÃO	-17,8197	-50,9478
	16/08/2024 05:35:51	GO - RIO VERDE - Próx. Rua Villa 8	O veículo está bloqueado		Status	0	NÃO	-17,8197	-50,9478
	16/08/2024 05:35:51	GO - RIO VERDE - Próx. Rua Villa 8	Parada do Veículo		Alerta de Software	0	NÃO	-17,8197	-50,9478
	16/08/2024 05:33:51	GO - RIO VERDE - Próx. Rua Villa 8	Parada do Veículo		Alerta de Software	0	NÃO	-17,8197	-50,9478
	16/08/2024 05:33:51	GO - RIO VERDE - Próx. Rua Villa 8	O veículo está bloqueado		Status	0	NÃO	-17,8197	-50,9478
	16/08/2024 05:31:51	GO - RIO VERDE - Próx. Rua Villa 8	O veículo está bloqueado		Status	0	NÃO	-17,8197	-50,9478
	16/08/2024 05:31:51	GO - RIO VERDE - Próx. Rua Villa 8	Parada do Veículo		Alerta de Software	0	NÃO	-17,8197	-50,9478
	16/08/2024 05:29:51	GO - RIO VERDE - Próx. Rua Villa 8	Parada do Veículo		Alerta de Software	0	NÃO	-17,8197	-50,9478
	16/08/2024 05:29:51	GO - RIO VERDE - Próx. Rua Villa 8	O veículo está bloqueado		Status	0	NÃO	-17,8197	-50,9478
	16/08/2024 05:27:51	GO - RIO VERDE - Próx. Rua Villa 8	O veículo está bloqueado		Status	0	NÃO	-17,8197	-50,9478
	16/08/2024 05:27:51	GO - RIO VERDE - Próx. Rua Villa 8	Parada do Veículo		Alerta de Software	0	NÃO	-17,8197	-50,9478
	16/08/2024 05:25:51	GO - RIO VERDE - Próx. Rua Villa 8	Parada do Veículo		Alerta de Software	0	NÃO	-17,8197	-50,9478
	16/08/2024 05:25:51	GO - RIO VERDE - Próx. Rua Villa 8	O veículo está bloqueado		Status	0	NÃO	-17,8197	-50,9478
	16/08/2024 05:23:51	GO - RIO VERDE - Próx. Rua Villa 8	O veículo está bloqueado		Status	0	NÃO	-17,8197	-50,9478
	16/08/2024 05:23:51	GO - RIO VERDE - Próx. Rua Villa 8	Parada do Veículo		Alerta de Software	0	NÃO	-17,8197	-50,9478
	16/08/2024 05:21:51	GO - RIO VERDE - Próx. Rua Villa 8	Parada do Veículo		Alerta de Software	0	NÃO	-17,8197	-50,9478
	16/08/2024 05:21:51	GO - RIO VERDE - Próx. Rua Villa 8	O veículo está bloqueado		Status	0	NÃO	-17,8197	-50,9478
	16/08/2024 05:19:51	GO - RIO VERDE - Próx. Rua Villa 8	O veículo está bloqueado		Status	0	NÃO	-17,8197	-50,9478
	16/08/2024 05:19:51	GO - RIO VERDE - Próx. Rua Villa 8	Parada do Veículo		Alerta de Software	0	NÃO	-17,8197	-50,9478
	16/08/2024 05:17:51	GO - RIO VERDE - Próx. Rua Villa 8	Parada do Veículo		Alerta de Software	0	NÃO	-17,8197	-50,9478
	16/08/2024 05:17:51	GO - RIO VERDE - Próx. Rua Villa 8	O veículo está bloqueado		Status	0	NÃO	-17,8197	-50,9478
	16/08/2024 05:15:51	GO - RIO VERDE - Próx. Rua Villa 8	O veículo está bloqueado		Status	0	NÃO	-17,8197	-50,9478
	16/08/2024 05:15:51	GO - RIO VERDE - Próx. Rua Villa 8	Parada do Veículo		Alerta de Software	0	NÃO	-17,8197	-50,9478
	16/08/2024 05:13:51	GO - RIO VERDE - Próx. Rua Villa 8	Parada do Veículo		Alerta de Software	0	NÃO	-17,8197	-50,9478
	16/08/2024 05:13:51	GO - RIO VERDE - Próx. Rua Villa 8	O veículo está bloqueado		Status	0	NÃO	-17,8197	-50,9478
	16/08/2024 05:11:51	GO - RIO VERDE - Próx. Rua Villa 8	O veículo está bloqueado		Status	0	NÃO	-17,8197	-50,9478
	16/08/2024 05:11:51	GO - RIO VERDE - Próx. Rua Villa 8	Parada do Veículo		Alerta de Software	0	NÃO	-17,8197	-50,9478

RELATÓRIO ANALÍTICO POR VEÍCULO
















Período: 14/08/2024 00:00:00 à 20/08/2024 23:59:59

Identificador: FYW4C38 LUIZ SC R 450 2021

Placa: FYW4C38

- Legenda:**
-  Mensagens enviadas do Veículo (Veículo -> Central)
 -  Mensagens enviadas do Veículo (Controle de Jornada Cliente)
 -  Mensagens enviadas da Central (Central -> Veículo)



Sentido:	Data e Hora:	Localização:	Mensagem:	Modo Emergência	Tipo Mensagem:	Vel. (Km/h)	Log ?	Latitude	Longitude
	16/08/2024 05:09:51	GO - RIO VERDE - Próx. Rua Villa 8	Parada do Veículo		Alerta de Software	0	NÃO	-17,8197	-50,9478
	16/08/2024 05:09:51	GO - RIO VERDE - Próx. Rua Villa 8	O veículo está bloqueado		Status	0	NÃO	-17,8197	-50,9478
	16/08/2024 05:07:51	GO - RIO VERDE - Próx. Rua Villa 8	O veículo está bloqueado		Status	0	NÃO	-17,8197	-50,9478
	16/08/2024 05:07:51	GO - RIO VERDE - Próx. Rua Villa 8	Parada do Veículo		Alerta de Software	0	NÃO	-17,8197	-50,9478
	16/08/2024 05:05:51	GO - RIO VERDE - Próx. Rua Villa 8	Parada do Veículo		Alerta de Software	0	NÃO	-17,8197	-50,9478
	16/08/2024 05:05:51	GO - RIO VERDE - Próx. Rua Villa 8	O veículo está bloqueado		Status	0	NÃO	-17,8197	-50,9478
	16/08/2024 05:03:51	GO - RIO VERDE - Próx. Rua Villa 8	O veículo está bloqueado		Status	0	NÃO	-17,8197	-50,9478
	16/08/2024 05:03:51	GO - RIO VERDE - Próx. Rua Villa 8	Parada do Veículo		Alerta de Software	0	NÃO	-17,8197	-50,9478
	16/08/2024 05:01:51	GO - RIO VERDE - Próx. Rua Villa 8	Parada do Veículo		Alerta de Software	0	NÃO	-17,8197	-50,9478
	16/08/2024 05:01:51	GO - RIO VERDE - Próx. Rua Villa 8	O veículo está bloqueado		Status	0	NÃO	-17,8197	-50,9478
	16/08/2024 05:00:12	GO - RIO VERDE - Próx. Rua Villa 8	Ignição desligada		Evento	0	NÃO	-17,8197	-50,9478
	16/08/2024 05:00:12	GO - RIO VERDE - Próx. Rua Villa 8	O veículo está bloqueado		Status	0	NÃO	-17,8197	-50,9478
	16/08/2024 05:00:12	GO - RIO VERDE - Próx. Rua Villa 8	Parada do Veículo		Alerta de Software	0	NÃO	-17,8197	-50,9478
	16/08/2024 04:59:51	GO - RIO VERDE - Próx. Rua Villa 8	Ignição ligada		Status	0	NÃO	-17,8197	-50,9478
	16/08/2024 04:59:51	GO - RIO VERDE - Próx. Rua Villa 8	O veículo está bloqueado		Status	0	NÃO	-17,8197	-50,9478
	16/08/2024 04:59:50	GO - RIO VERDE - Próx. Rua Villa 8	O veículo está bloqueado		Status	0	NÃO	-17,8197	-50,9478
	16/08/2024 04:59:50	GO - RIO VERDE - Próx. Rua Villa 8	Ignição ligada		Evento	0	NÃO	-17,8197	-50,9478
	16/08/2024 04:57:51	GO - RIO VERDE - Próx. Rua Villa 8	O veículo está bloqueado		Status	0	NÃO	-17,8197	-50,9478
	16/08/2024 04:57:51	GO - RIO VERDE - Próx. Rua Villa 8	Parada do Veículo		Alerta de Software	0	NÃO	-17,8197	-50,9478
	16/08/2024 04:56:43	GO - RIO VERDE - Próx. Rua Villa 8	Parada do Veículo		Alerta de Software	0	NÃO	-17,8197	-50,9478
	16/08/2024 04:56:43	GO - RIO VERDE - Próx. Rua Villa 8	Ignição desligada		Evento	0	NÃO	-17,8197	-50,9478
	16/08/2024 04:56:43	GO - RIO VERDE - Próx. Rua Villa 8	O veículo está bloqueado		Status	0	NÃO	-17,8197	-50,9478
	16/08/2024 04:56:22	GO - RIO VERDE - Próx. Rua Villa 8	O veículo está bloqueado		Status	0	NÃO	-17,8197	-50,9478
	16/08/2024 04:56:22	GO - RIO VERDE - Próx. Rua Villa 8	Ignição ligada		Evento	0	NÃO	-17,8197	-50,9478
	16/08/2024 04:56:22	GO - RIO VERDE - Próx. Rua Villa 8	Parada do Veículo		Alerta de Software	0	NÃO	-17,8197	-50,9478
	16/08/2024 04:55:51	GO - RIO VERDE - Próx. Rua Villa 8	O veículo está bloqueado		Status	0	NÃO	-17,8197	-50,9478
	16/08/2024 04:53:51	GO - RIO VERDE - Próx. Rua Villa 8	O veículo está bloqueado		Status	0	NÃO	-17,8197	-50,9478
	16/08/2024 04:53:51	GO - RIO VERDE - Próx. Rua Villa 8	Parada do Veículo		Alerta de Software	0	NÃO	-17,8197	-50,9478
	16/08/2024 04:51:51	GO - RIO VERDE - Próx. Rua Villa 8	Parada do Veículo		Alerta de Software	0	NÃO	-17,8197	-50,9478
	16/08/2024 04:51:51	GO - RIO VERDE - Próx. Rua Villa 8	O veículo está bloqueado		Status	0	NÃO	-17,8197	-50,9478
	16/08/2024 04:49:51	GO - RIO VERDE - Próx. Rua Villa 8	O veículo está bloqueado		Status	0	NÃO	-17,8197	-50,9478
	16/08/2024 04:49:51	GO - RIO VERDE - Próx. Rua Villa 8	Parada do Veículo		Alerta de Software	0	NÃO	-17,8197	-50,9478
	16/08/2024 04:47:51	GO - RIO VERDE - Próx. Rua Villa 8	Parada do Veículo		Alerta de Software	0	NÃO	-17,8197	-50,9478
	16/08/2024 04:47:51	GO - RIO VERDE - Próx. Rua Villa 8	O veículo está bloqueado		Status	0	NÃO	-17,8197	-50,9478
	16/08/2024 04:45:51	GO - RIO VERDE - Próx. Rua Villa 8	O veículo está bloqueado		Status	0	NÃO	-17,8197	-50,9478
	16/08/2024 04:45:51	GO - RIO VERDE - Próx. Rua Villa 8	Parada do Veículo		Alerta de Software	0	NÃO	-17,8197	-50,9478
	16/08/2024 04:43:51	GO - RIO VERDE - Próx. Rua Villa 8	Parada do Veículo		Alerta de Software	0	NÃO	-17,8197	-50,9478

RELATÓRIO ANALÍTICO POR VEÍCULO






























Período: 14/08/2024 00:00:00 à 20/08/2024 23:59:59

Identificador: FYW4C38 LUIZ SC R 450 2021

Placa: FYW4C38

- Legenda:**
-  Mensagens enviadas do Veículo (Veículo -> Central)
 -  Mensagens enviadas do Veículo (Controle de Jornada Cliente)
 -  Mensagens enviadas da Central (Central -> Veículo)



Sentido:	Data e Hora:	Localização:	Mensagem:	Modo Emergência	Tipo Mensagem:	Vel. (Km/h)	Log ?	Latitude	Longitude
	16/08/2024 04:43:51	GO - RIO VERDE - Próx. Rua Villa 8	O veículo está bloqueado		Status	0	NÃO	-17,8197	-50,9478
	16/08/2024 04:41:51	GO - RIO VERDE - Próx. Rua Villa 8	O veículo está bloqueado		Status	0	NÃO	-17,8197	-50,9478
	16/08/2024 04:41:51	GO - RIO VERDE - Próx. Rua Villa 8	Parada do Veículo		Alerta de Software	0	NÃO	-17,8197	-50,9478
	16/08/2024 04:39:51	GO - RIO VERDE - Próx. Rua Villa 8	Parada do Veículo		Alerta de Software	0	NÃO	-17,8197	-50,9478
	16/08/2024 04:39:51	GO - RIO VERDE - Próx. Rua Villa 8	O veículo está bloqueado		Status	0	NÃO	-17,8197	-50,9478
	16/08/2024 04:37:51	GO - RIO VERDE - Próx. Rua Villa 8	O veículo está bloqueado		Status	0	NÃO	-17,8196	-50,9478
	16/08/2024 04:37:51	GO - RIO VERDE - Próx. Rua Villa 8	Parada do Veículo		Alerta de Software	0	NÃO	-17,8196	-50,9478
	16/08/2024 04:35:51	GO - RIO VERDE - Próx. Rua Villa 8	Parada do Veículo		Alerta de Software	0	NÃO	-17,8196	-50,9478
	16/08/2024 04:35:51	GO - RIO VERDE - Próx. Rua Villa 8	O veículo está bloqueado		Status	0	NÃO	-17,8196	-50,9478
	16/08/2024 04:33:51	GO - RIO VERDE - Próx. Rua Villa 8	O veículo está bloqueado		Status	0	NÃO	-17,8196	-50,9478
	16/08/2024 04:33:51	GO - RIO VERDE - Próx. Rua Villa 8	Parada do Veículo		Alerta de Software	0	NÃO	-17,8196	-50,9478
	16/08/2024 04:31:51	GO - RIO VERDE - Próx. Rua Villa 8	Parada do Veículo		Alerta de Software	0	NÃO	-17,8196	-50,9478
	16/08/2024 04:31:51	GO - RIO VERDE - Próx. Rua Villa 8	O veículo está bloqueado		Status	0	NÃO	-17,8196	-50,9478
	16/08/2024 04:29:51	GO - RIO VERDE - Próx. Rua Villa 8	O veículo está bloqueado		Status	0	NÃO	-17,8196	-50,9478
	16/08/2024 04:29:51	GO - RIO VERDE - Próx. Rua Villa 8	Parada do Veículo		Alerta de Software	0	NÃO	-17,8196	-50,9478
	16/08/2024 04:27:51	GO - RIO VERDE - Próx. Rua Villa 8	Parada do Veículo		Alerta de Software	0	NÃO	-17,8196	-50,9478
	16/08/2024 04:27:51	GO - RIO VERDE - Próx. Rua Villa 8	O veículo está bloqueado		Status	0	NÃO	-17,8196	-50,9478
	16/08/2024 04:25:51	GO - RIO VERDE - Próx. Rua Villa 8	O veículo está bloqueado		Status	0	NÃO	-17,8196	-50,9478
	16/08/2024 04:25:51	GO - RIO VERDE - Próx. Rua Villa 8	Parada do Veículo		Alerta de Software	0	NÃO	-17,8196	-50,9478
	16/08/2024 04:23:51	GO - RIO VERDE - Próx. Rua Villa 8	Parada do Veículo		Alerta de Software	0	NÃO	-17,8196	-50,9478
	16/08/2024 04:23:51	GO - RIO VERDE - Próx. Rua Villa 8	O veículo está bloqueado		Status	0	NÃO	-17,8196	-50,9478
	16/08/2024 04:21:51	GO - RIO VERDE - Próx. Rua Villa 8	O veículo está bloqueado		Status	0	NÃO	-17,8196	-50,9478
	16/08/2024 04:21:51	GO - RIO VERDE - Próx. Rua Villa 8	Parada do Veículo		Alerta de Software	0	NÃO	-17,8196	-50,9478
	16/08/2024 04:19:51	GO - RIO VERDE - Próx. Rua Villa 8	Parada do Veículo		Alerta de Software	0	NÃO	-17,8196	-50,9478
	16/08/2024 04:19:51	GO - RIO VERDE - Próx. Rua Villa 8	O veículo está bloqueado		Status	0	NÃO	-17,8196	-50,9478
	16/08/2024 04:17:51	GO - RIO VERDE - Próx. Rua Villa 8	O veículo está bloqueado		Status	0	NÃO	-17,8196	-50,9478
	16/08/2024 04:17:51	GO - RIO VERDE - Próx. Rua Villa 8	Parada do Veículo		Alerta de Software	0	NÃO	-17,8196	-50,9478
	16/08/2024 04:15:51	GO - RIO VERDE - Próx. Rua Villa 8	Parada do Veículo		Alerta de Software	0	NÃO	-17,8196	-50,9478
	16/08/2024 04:15:51	GO - RIO VERDE - Próx. Rua Villa 8	O veículo está bloqueado		Status	0	NÃO	-17,8196	-50,9478
	16/08/2024 04:13:51	GO - RIO VERDE - Próx. Rua Villa 8	O veículo está bloqueado		Status	0	NÃO	-17,8197	-50,9478
	16/08/2024 04:13:51	GO - RIO VERDE - Próx. Rua Villa 8	Parada do Veículo		Alerta de Software	0	NÃO	-17,8197	-50,9478
	16/08/2024 04:11:51	GO - RIO VERDE - Próx. Rua Villa 8	Parada do Veículo		Alerta de Software	0	NÃO	-17,8197	-50,9477
	16/08/2024 04:11:51	GO - RIO VERDE - Próx. Rua Villa 8	O veículo está bloqueado		Status	0	NÃO	-17,8197	-50,9477
	16/08/2024 04:09:51	GO - RIO VERDE - Próx. Rua Villa 8	O veículo está bloqueado		Status	0	NÃO	-17,8197	-50,9477
	16/08/2024 04:09:51	GO - RIO VERDE - Próx. Rua Villa 8	Parada do Veículo		Alerta de Software	0	NÃO	-17,8197	-50,9477
	16/08/2024 04:07:51	GO - RIO VERDE - Próx. Rua Villa 8	Parada do Veículo		Alerta de Software	0	NÃO	-17,8197	-50,9477
	16/08/2024 04:07:51	GO - RIO VERDE - Próx. Rua Villa 8	O veículo está bloqueado		Status	0	NÃO	-17,8197	-50,9477

RELATÓRIO ANALÍTICO POR VEÍCULO


Período: 14/08/2024 00:00:00 à 20/08/2024 23:59:59

Identificador: FYW4C38 LUIZ SC R 450 2021

Placa: FYW4C38

- Legenda:**
-  Mensagens enviadas do Veículo (Veículo -> Central)
 -  Mensagens enviadas do Veículo (Controle de Jornada Cliente)
 -  Mensagens enviadas da Central (Central -> Veículo)






Sentido:	Data e Hora:	Localização:	Mensagem:	Modo Emergência	Tipo Mensagem:	Vel. (Km/h)	Log ?	Latitude	Longitude
	16/08/2024 04:05:51	GO - RIO VERDE - Próx. Rua Villa 8	O veículo está bloqueado		Status	0	NÃO	-17,8197	-50,9477
	16/08/2024 04:05:51	GO - RIO VERDE - Próx. Rua Villa 8	Parada do Veículo		Alerta de Software	0	NÃO	-17,8197	-50,9477
	16/08/2024 04:03:51	GO - RIO VERDE - Próx. Rua Villa 8	Parada do Veículo		Alerta de Software	0	NÃO	-17,8197	-50,9477
	16/08/2024 04:03:51	GO - RIO VERDE - Próx. Rua Villa 8	O veículo está bloqueado		Status	0	NÃO	-17,8197	-50,9477
	16/08/2024 04:01:51	GO - RIO VERDE - Próx. Rua Villa 8	O veículo está bloqueado		Status	0	NÃO	-17,8197	-50,9477
	16/08/2024 04:01:51	GO - RIO VERDE - Próx. Rua Villa 8	Parada do Veículo		Alerta de Software	0	NÃO	-17,8197	-50,9477
	16/08/2024 03:59:51	GO - RIO VERDE - Próx. Rua Villa 8	Parada do Veículo		Alerta de Software	0	NÃO	-17,8197	-50,9477
	16/08/2024 03:59:51	GO - RIO VERDE - Próx. Rua Villa 8	O veículo está bloqueado		Status	0	NÃO	-17,8197	-50,9477
	16/08/2024 03:57:51	GO - RIO VERDE - Próx. Rua Villa 8	O veículo está bloqueado		Status	0	NÃO	-17,8197	-50,9477
	16/08/2024 03:57:51	GO - RIO VERDE - Próx. Rua Villa 8	Parada do Veículo		Alerta de Software	0	NÃO	-17,8197	-50,9477
	16/08/2024 03:55:51	GO - RIO VERDE - Próx. Rua Villa 8	Parada do Veículo		Alerta de Software	0	NÃO	-17,8197	-50,9477
	16/08/2024 03:55:51	GO - RIO VERDE - Próx. Rua Villa 8	O veículo está bloqueado		Status	0	NÃO	-17,8197	-50,9477
	16/08/2024 03:53:51	GO - RIO VERDE - Próx. Rua Villa 8	O veículo está bloqueado		Status	0	NÃO	-17,8197	-50,9477
	16/08/2024 03:53:51	GO - RIO VERDE - Próx. Rua Villa 8	Parada do Veículo		Alerta de Software	0	NÃO	-17,8197	-50,9477
	16/08/2024 03:51:51	GO - RIO VERDE - Próx. Rua Villa 8	Parada do Veículo		Alerta de Software	0	NÃO	-17,8197	-50,9477
	16/08/2024 03:51:51	GO - RIO VERDE - Próx. Rua Villa 8	O veículo está bloqueado		Status	0	NÃO	-17,8197	-50,9477
	16/08/2024 03:49:51	GO - RIO VERDE - Próx. Rua Villa 8	O veículo está bloqueado		Status	0	NÃO	-17,8197	-50,9477
	16/08/2024 03:49:51	GO - RIO VERDE - Próx. Rua Villa 8	Parada do Veículo		Alerta de Software	0	NÃO	-17,8197	-50,9477
	16/08/2024 03:47:51	GO - RIO VERDE - Próx. Rua Villa 8	Parada do Veículo		Alerta de Software	0	NÃO	-17,8197	-50,9477
	16/08/2024 03:47:51	GO - RIO VERDE - Próx. Rua Villa 8	O veículo está bloqueado		Status	0	NÃO	-17,8197	-50,9477
	16/08/2024 03:45:51	GO - RIO VERDE - Próx. Rua Villa 8	O veículo está bloqueado		Status	0	NÃO	-17,8197	-50,9477
	16/08/2024 03:45:51	GO - RIO VERDE - Próx. Rua Villa 8	Parada do Veículo		Alerta de Software	0	NÃO	-17,8197	-50,9477
	16/08/2024 03:43:51	GO - RIO VERDE - Próx. Rua Villa 8	Parada do Veículo		Alerta de Software	0	NÃO	-17,8197	-50,9477
	16/08/2024 03:43:51	GO - RIO VERDE - Próx. Rua Villa 8	O veículo está bloqueado		Status	0	NÃO	-17,8197	-50,9477
	16/08/2024 03:41:51	GO - RIO VERDE - Próx. Rua Villa 8	O veículo está bloqueado		Status	0	NÃO	-17,8197	-50,9477
	16/08/2024 03:41:51	GO - RIO VERDE - Próx. Rua Villa 8	Parada do Veículo		Alerta de Software	0	NÃO	-17,8197	-50,9477
	16/08/2024 03:39:51	GO - RIO VERDE - Próx. Rua Villa 8	Parada do Veículo		Alerta de Software	0	NÃO	-17,8197	-50,9477
	16/08/2024 03:39:51	GO - RIO VERDE - Próx. Rua Villa 8	O veículo está bloqueado		Status	0	NÃO	-17,8197	-50,9477
	16/08/2024 03:37:51	GO - RIO VERDE - Próx. Rua Villa 8	O veículo está bloqueado		Status	0	NÃO	-17,8197	-50,9478
	16/08/2024 03:37:51	GO - RIO VERDE - Próx. Rua Villa 8	Parada do Veículo		Alerta de Software	0	NÃO	-17,8197	-50,9478
	16/08/2024 03:35:51	GO - RIO VERDE - Próx. Rua Villa 8	Parada do Veículo		Alerta de Software	0	NÃO	-17,8197	-50,9478
	16/08/2024 03:35:51	GO - RIO VERDE - Próx. Rua Villa 8	O veículo está bloqueado		Status	0	NÃO	-17,8197	-50,9478
	16/08/2024 03:33:51	GO - RIO VERDE - Próx. Rua Villa 8	O veículo está bloqueado		Status	0	NÃO	-17,8197	-50,9478
	16/08/2024 03:33:51	GO - RIO VERDE - Próx. Rua Villa 8	Parada do Veículo		Alerta de Software	0	NÃO	-17,8197	-50,9478
	16/08/2024 03:31:51	GO - RIO VERDE - Próx. Rua Villa 8	Parada do Veículo		Alerta de Software	0	NÃO	-17,8197	-50,9478
	16/08/2024 03:31:51	GO - RIO VERDE - Próx. Rua Villa 8	O veículo está bloqueado		Status	0	NÃO	-17,8197	-50,9478
	16/08/2024 03:29:51	GO - RIO VERDE - Próx. Rua Villa 8	O veículo está bloqueado		Status	0	NÃO	-17,8197	-50,9478

RELATÓRIO ANALÍTICO POR VEÍCULO


Período: 14/08/2024 00:00:00 à 20/08/2024 23:59:59

Identificador: FYW4C38 LUIZ SC R 450 2021

Placa: FYW4C38

- Legenda:**
-  Mensagens enviadas do Veículo (Veículo -> Central)
 -  Mensagens enviadas do Veículo (Controle de Jornada Cliente)
 -  Mensagens enviadas da Central (Central -> Veículo)






Sentido:	Data e Hora:	Localização:	Mensagem:	Modo Emergência	Tipo Mensagem:	Vel. (Km/h)	Log ?	Latitude	Longitude
	16/08/2024 03:29:51	GO - RIO VERDE - Próx. Rua Villa 8	Parada do Veículo		Alerta de Software	0	NÃO	-17,8197	-50,9478
	16/08/2024 03:27:51	GO - RIO VERDE - Próx. Rua Villa 8	Parada do Veículo		Alerta de Software	0	NÃO	-17,8196	-50,9478
	16/08/2024 03:27:51	GO - RIO VERDE - Próx. Rua Villa 8	O veículo está bloqueado		Status	0	NÃO	-17,8196	-50,9478
	16/08/2024 03:25:51	GO - RIO VERDE - Próx. Rua Villa 8	O veículo está bloqueado		Status	0	NÃO	-17,8196	-50,9478
	16/08/2024 03:25:51	GO - RIO VERDE - Próx. Rua Villa 8	Parada do Veículo		Alerta de Software	0	NÃO	-17,8196	-50,9478
	16/08/2024 03:23:51	GO - RIO VERDE - Próx. Rua Villa 8	Parada do Veículo		Alerta de Software	0	NÃO	-17,8196	-50,9478
	16/08/2024 03:23:51	GO - RIO VERDE - Próx. Rua Villa 8	O veículo está bloqueado		Status	0	NÃO	-17,8196	-50,9478
	16/08/2024 03:21:51	GO - RIO VERDE - Próx. Rua Villa 8	O veículo está bloqueado		Status	0	NÃO	-17,8196	-50,9478
	16/08/2024 03:21:51	GO - RIO VERDE - Próx. Rua Villa 8	Parada do Veículo		Alerta de Software	0	NÃO	-17,8196	-50,9478
	16/08/2024 03:19:51	GO - RIO VERDE - Próx. Rua Villa 8	Parada do Veículo		Alerta de Software	0	NÃO	-17,8196	-50,9478
	16/08/2024 03:19:51	GO - RIO VERDE - Próx. Rua Villa 8	O veículo está bloqueado		Status	0	NÃO	-17,8196	-50,9478
	16/08/2024 03:17:51	GO - RIO VERDE - Próx. Rua Villa 8	O veículo está bloqueado		Status	0	NÃO	-17,8196	-50,9478
	16/08/2024 03:17:51	GO - RIO VERDE - Próx. Rua Villa 8	Parada do Veículo		Alerta de Software	0	NÃO	-17,8196	-50,9478
	16/08/2024 03:15:51	GO - RIO VERDE - Próx. Rua Villa 8	Parada do Veículo		Alerta de Software	0	NÃO	-17,8196	-50,9478
	16/08/2024 03:15:51	GO - RIO VERDE - Próx. Rua Villa 8	O veículo está bloqueado		Status	0	NÃO	-17,8196	-50,9478
	16/08/2024 03:13:51	GO - RIO VERDE - Próx. Rua Villa 8	O veículo está bloqueado		Status	0	NÃO	-17,8196	-50,9478
	16/08/2024 03:13:51	GO - RIO VERDE - Próx. Rua Villa 8	Parada do Veículo		Alerta de Software	0	NÃO	-17,8196	-50,9478
	16/08/2024 03:11:51	GO - RIO VERDE - Próx. Rua Villa 7	Parada do Veículo		Alerta de Software	0	NÃO	-17,8196	-50,9477
	16/08/2024 03:11:51	GO - RIO VERDE - Próx. Rua Villa 7	O veículo está bloqueado		Status	0	NÃO	-17,8196	-50,9477
	16/08/2024 03:09:51	GO - RIO VERDE - Próx. Rua Villa 7	O veículo está bloqueado		Status	0	NÃO	-17,8196	-50,9477
	16/08/2024 03:09:51	GO - RIO VERDE - Próx. Rua Villa 7	Parada do Veículo		Alerta de Software	0	NÃO	-17,8196	-50,9477
	16/08/2024 03:07:51	GO - RIO VERDE - Próx. Rua Villa 7	Parada do Veículo		Alerta de Software	0	NÃO	-17,8196	-50,9477
	16/08/2024 03:07:51	GO - RIO VERDE - Próx. Rua Villa 7	O veículo está bloqueado		Status	0	NÃO	-17,8196	-50,9477
	16/08/2024 03:05:51	GO - RIO VERDE - Próx. Rua Villa 7	O veículo está bloqueado		Status	0	NÃO	-17,8196	-50,9477
	16/08/2024 03:05:51	GO - RIO VERDE - Próx. Rua Villa 7	Parada do Veículo		Alerta de Software	0	NÃO	-17,8196	-50,9477
	16/08/2024 03:03:51	GO - RIO VERDE - Próx. Rua Villa 7	Parada do Veículo		Alerta de Software	0	NÃO	-17,8196	-50,9477
	16/08/2024 03:03:51	GO - RIO VERDE - Próx. Rua Villa 7	O veículo está bloqueado		Status	0	NÃO	-17,8196	-50,9477
	16/08/2024 03:01:51	GO - RIO VERDE - Próx. Rua Villa 7	O veículo está bloqueado		Status	0	NÃO	-17,8196	-50,9477
	16/08/2024 03:01:51	GO - RIO VERDE - Próx. Rua Villa 7	Parada do Veículo		Alerta de Software	0	NÃO	-17,8196	-50,9477
	16/08/2024 02:59:51	GO - RIO VERDE - Próx. Rua Villa 7	Parada do Veículo		Alerta de Software	0	NÃO	-17,8196	-50,9477
	16/08/2024 02:59:51	GO - RIO VERDE - Próx. Rua Villa 7	O veículo está bloqueado		Status	0	NÃO	-17,8196	-50,9477
	16/08/2024 02:57:51	GO - RIO VERDE - Próx. Rua Villa 7	O veículo está bloqueado		Status	0	NÃO	-17,8196	-50,9477
	16/08/2024 02:57:51	GO - RIO VERDE - Próx. Rua Villa 7	Parada do Veículo		Alerta de Software	0	NÃO	-17,8196	-50,9477
	16/08/2024 02:55:51	GO - RIO VERDE - Próx. Rua Villa 7	Parada do Veículo		Alerta de Software	0	NÃO	-17,8196	-50,9477
	16/08/2024 02:55:51	GO - RIO VERDE - Próx. Rua Villa 7	O veículo está bloqueado		Status	0	NÃO	-17,8196	-50,9477
	16/08/2024 02:53:51	GO - RIO VERDE - Próx. Rua Villa 7	O veículo está bloqueado		Status	0	NÃO	-17,8196	-50,9477
	16/08/2024 02:53:51	GO - RIO VERDE - Próx. Rua Villa 7	Parada do Veículo		Alerta de Software	0	NÃO	-17,8196	-50,9477

RELATÓRIO ANALÍTICO POR VEÍCULO


Período: 14/08/2024 00:00:00 à 20/08/2024 23:59:59

Identificador: FYW4C38 LUIZ SC R 450 2021

Placa: FYW4C38

- Legenda:**
-  Mensagens enviadas do Veículo (Veículo -> Central)
 -  Mensagens enviadas do Veículo (Controle de Jornada Cliente)
 -  Mensagens enviadas da Central (Central -> Veículo)



Sentido:	Data e Hora:	Localização:	Mensagem:	Modo Emergência	Tipo Mensagem:	Vel. (Km/h)	Log ?	Latitude	Longitude
	16/08/2024 02:51:51	GO - RIO VERDE - Próx. Rua Villa 7	Parada do Veículo		Alerta de Software	0	NÃO	-17,8196	-50,9477
	16/08/2024 02:51:51	GO - RIO VERDE - Próx. Rua Villa 7	O veículo está bloqueado		Status	0	NÃO	-17,8196	-50,9477
	16/08/2024 02:49:51	GO - RIO VERDE - Próx. Rua Villa 7	O veículo está bloqueado		Status	0	NÃO	-17,8196	-50,9477
	16/08/2024 02:49:51	GO - RIO VERDE - Próx. Rua Villa 7	Parada do Veículo		Alerta de Software	0	NÃO	-17,8196	-50,9477
	16/08/2024 02:47:51	GO - RIO VERDE - Próx. Rua Villa 7	Parada do Veículo		Alerta de Software	0	NÃO	-17,8196	-50,9477
	16/08/2024 02:47:51	GO - RIO VERDE - Próx. Rua Villa 7	O veículo está bloqueado		Status	0	NÃO	-17,8196	-50,9477
	16/08/2024 02:45:51	GO - RIO VERDE - Próx. Rua Villa 7	O veículo está bloqueado		Status	0	NÃO	-17,8196	-50,9477
	16/08/2024 02:45:51	GO - RIO VERDE - Próx. Rua Villa 7	Parada do Veículo		Alerta de Software	0	NÃO	-17,8196	-50,9477
	16/08/2024 02:43:51	GO - RIO VERDE - Próx. Rua Villa 7	Parada do Veículo		Alerta de Software	0	NÃO	-17,8196	-50,9477
	16/08/2024 02:43:51	GO - RIO VERDE - Próx. Rua Villa 7	O veículo está bloqueado		Status	0	NÃO	-17,8196	-50,9477
	16/08/2024 02:41:51	GO - RIO VERDE - Próx. Rua Villa 7	O veículo está bloqueado		Status	0	NÃO	-17,8196	-50,9477
	16/08/2024 02:41:51	GO - RIO VERDE - Próx. Rua Villa 7	Parada do Veículo		Alerta de Software	0	NÃO	-17,8196	-50,9477
	16/08/2024 02:39:51	GO - RIO VERDE - Próx. Rua Villa 7	Parada do Veículo		Alerta de Software	0	NÃO	-17,8196	-50,9477
	16/08/2024 02:39:51	GO - RIO VERDE - Próx. Rua Villa 7	O veículo está bloqueado		Status	0	NÃO	-17,8196	-50,9477
	16/08/2024 02:37:51	GO - RIO VERDE - Próx. Rua Villa 7	O veículo está bloqueado		Status	0	NÃO	-17,8196	-50,9477
	16/08/2024 02:37:51	GO - RIO VERDE - Próx. Rua Villa 7	Parada do Veículo		Alerta de Software	0	NÃO	-17,8196	-50,9477
	16/08/2024 02:35:51	GO - RIO VERDE - Próx. Rua Villa 7	Parada do Veículo		Alerta de Software	0	NÃO	-17,8196	-50,9477
	16/08/2024 02:35:51	GO - RIO VERDE - Próx. Rua Villa 7	O veículo está bloqueado		Status	0	NÃO	-17,8196	-50,9477
	16/08/2024 02:33:51	GO - RIO VERDE - Próx. Rua Villa 7	O veículo está bloqueado		Status	0	NÃO	-17,8196	-50,9477
	16/08/2024 02:33:51	GO - RIO VERDE - Próx. Rua Villa 7	Parada do Veículo		Alerta de Software	0	NÃO	-17,8196	-50,9477
	16/08/2024 02:31:51	GO - RIO VERDE - Próx. Rua Villa 7	Parada do Veículo		Alerta de Software	0	NÃO	-17,8196	-50,9477
	16/08/2024 02:31:51	GO - RIO VERDE - Próx. Rua Villa 7	O veículo está bloqueado		Status	0	NÃO	-17,8196	-50,9477
	16/08/2024 02:29:51	GO - RIO VERDE - Próx. Rua Villa 7	O veículo está bloqueado		Status	0	NÃO	-17,8196	-50,9477
	16/08/2024 02:29:51	GO - RIO VERDE - Próx. Rua Villa 7	Parada do Veículo		Alerta de Software	0	NÃO	-17,8196	-50,9477
	16/08/2024 02:27:51	GO - RIO VERDE - Próx. Rua Villa 7	Parada do Veículo		Alerta de Software	0	NÃO	-17,8196	-50,9477
	16/08/2024 02:27:51	GO - RIO VERDE - Próx. Rua Villa 7	O veículo está bloqueado		Status	0	NÃO	-17,8196	-50,9477
	16/08/2024 02:25:51	GO - RIO VERDE - Próx. Rua Villa 7	O veículo está bloqueado		Status	0	NÃO	-17,8196	-50,9477
	16/08/2024 02:25:51	GO - RIO VERDE - Próx. Rua Villa 7	Parada do Veículo		Alerta de Software	0	NÃO	-17,8196	-50,9477
	16/08/2024 02:23:51	GO - RIO VERDE - Próx. Rua Villa 7	Parada do Veículo		Alerta de Software	0	NÃO	-17,8196	-50,9477
	16/08/2024 02:23:51	GO - RIO VERDE - Próx. Rua Villa 7	O veículo está bloqueado		Status	0	NÃO	-17,8196	-50,9477
	16/08/2024 02:21:51	GO - RIO VERDE - Próx. Rua Villa 7	O veículo está bloqueado		Status	0	NÃO	-17,8196	-50,9477
	16/08/2024 02:21:51	GO - RIO VERDE - Próx. Rua Villa 7	Parada do Veículo		Alerta de Software	0	NÃO	-17,8196	-50,9477
	16/08/2024 02:19:51	GO - RIO VERDE - Próx. Rua Villa 7	Parada do Veículo		Alerta de Software	0	NÃO	-17,8196	-50,9477
	16/08/2024 02:19:51	GO - RIO VERDE - Próx. Rua Villa 7	O veículo está bloqueado		Status	0	NÃO	-17,8196	-50,9477
	16/08/2024 02:17:51	GO - RIO VERDE - Próx. Rua Villa 7	O veículo está bloqueado		Status	0	NÃO	-17,8196	-50,9477
	16/08/2024 02:17:51	GO - RIO VERDE - Próx. Rua Villa 7	Parada do Veículo		Alerta de Software	0	NÃO	-17,8196	-50,9477
	16/08/2024 02:15:51	GO - RIO VERDE - Próx. Rua Villa 7	Parada do Veículo		Alerta de Software	0	NÃO	-17,8196	-50,9477

RELATÓRIO ANALÍTICO POR VEÍCULO















Período: 14/08/2024 00:00:00 à 20/08/2024 23:59:59

Identificador: FYW4C38 LUIZ SC R 450 2021

Placa: FYW4C38

- Legenda:**
-  Mensagens enviadas do Veículo (Veículo -> Central)
 -  Mensagens enviadas do Veículo (Controle de Jornada Cliente)
 -  Mensagens enviadas da Central (Central -> Veículo)






Sentido:	Data e Hora:	Localização:	Mensagem:	Modo Emergência	Tipo Mensagem:	Vel. (Km/h)	Log ?	Latitude	Longitude
	16/08/2024 02:15:51	GO - RIO VERDE - Próx. Rua Villa 7	O veículo está bloqueado		Status	0	NÃO	-17,8196	-50,9477
	16/08/2024 02:13:51	GO - RIO VERDE - Próx. Rua Villa 7	O veículo está bloqueado		Status	0	NÃO	-17,8196	-50,9477
	16/08/2024 02:13:51	GO - RIO VERDE - Próx. Rua Villa 7	Parada do Veículo		Alerta de Software	0	NÃO	-17,8196	-50,9477
	16/08/2024 02:11:51	GO - RIO VERDE - Próx. Rua Villa 7	Parada do Veículo		Alerta de Software	0	NÃO	-17,8196	-50,9477
	16/08/2024 02:11:51	GO - RIO VERDE - Próx. Rua Villa 7	O veículo está bloqueado		Status	0	NÃO	-17,8196	-50,9477
	16/08/2024 02:09:51	GO - RIO VERDE - Próx. Rua Villa 7	O veículo está bloqueado		Status	0	NÃO	-17,8196	-50,9477
	16/08/2024 02:09:51	GO - RIO VERDE - Próx. Rua Villa 7	Parada do Veículo		Alerta de Software	0	NÃO	-17,8196	-50,9477
	16/08/2024 02:07:51	GO - RIO VERDE - Próx. Rua Villa 7	Parada do Veículo		Alerta de Software	0	NÃO	-17,8196	-50,9477
	16/08/2024 02:07:51	GO - RIO VERDE - Próx. Rua Villa 7	O veículo está bloqueado		Status	0	NÃO	-17,8196	-50,9477
	16/08/2024 02:05:51	GO - RIO VERDE - Próx. Rua Villa 7	O veículo está bloqueado		Status	0	NÃO	-17,8196	-50,9477
	16/08/2024 02:05:51	GO - RIO VERDE - Próx. Rua Villa 7	Parada do Veículo		Alerta de Software	0	NÃO	-17,8196	-50,9477
	16/08/2024 02:03:51	GO - RIO VERDE - Próx. Rua Villa 7	Parada do Veículo		Alerta de Software	0	NÃO	-17,8196	-50,9477
	16/08/2024 02:03:51	GO - RIO VERDE - Próx. Rua Villa 7	O veículo está bloqueado		Status	0	NÃO	-17,8196	-50,9477
	16/08/2024 02:01:51	GO - RIO VERDE - Próx. Rua Villa 7	O veículo está bloqueado		Status	0	NÃO	-17,8196	-50,9477
	16/08/2024 02:01:51	GO - RIO VERDE - Próx. Rua Villa 7	Parada do Veículo		Alerta de Software	0	NÃO	-17,8196	-50,9477
	16/08/2024 01:59:51	GO - RIO VERDE - Próx. Rua Villa 7	Parada do Veículo		Alerta de Software	0	NÃO	-17,8196	-50,9477
	16/08/2024 01:59:51	GO - RIO VERDE - Próx. Rua Villa 7	O veículo está bloqueado		Status	0	NÃO	-17,8196	-50,9477
	16/08/2024 01:57:51	GO - RIO VERDE - Próx. Rua Villa 7	O veículo está bloqueado		Status	0	NÃO	-17,8196	-50,9477
	16/08/2024 01:57:51	GO - RIO VERDE - Próx. Rua Villa 7	Parada do Veículo		Alerta de Software	0	NÃO	-17,8196	-50,9477
	16/08/2024 01:55:51	GO - RIO VERDE - Próx. Rua Villa 7	Parada do Veículo		Alerta de Software	0	NÃO	-17,8196	-50,9477
	16/08/2024 01:55:51	GO - RIO VERDE - Próx. Rua Villa 7	O veículo está bloqueado		Status	0	NÃO	-17,8196	-50,9477
	16/08/2024 01:53:51	GO - RIO VERDE - Próx. Rua Villa 7	O veículo está bloqueado		Status	0	NÃO	-17,8196	-50,9477
	16/08/2024 01:53:51	GO - RIO VERDE - Próx. Rua Villa 7	Parada do Veículo		Alerta de Software	0	NÃO	-17,8196	-50,9477
	16/08/2024 01:51:51	GO - RIO VERDE - Próx. Rua Villa 7	Parada do Veículo		Alerta de Software	0	NÃO	-17,8196	-50,9477
	16/08/2024 01:51:51	GO - RIO VERDE - Próx. Rua Villa 7	O veículo está bloqueado		Status	0	NÃO	-17,8196	-50,9477
	16/08/2024 01:49:51	GO - RIO VERDE - Próx. Rua Villa 7	O veículo está bloqueado		Status	0	NÃO	-17,8196	-50,9477
	16/08/2024 01:49:51	GO - RIO VERDE - Próx. Rua Villa 7	Parada do Veículo		Alerta de Software	0	NÃO	-17,8196	-50,9477
	16/08/2024 01:47:51	GO - RIO VERDE - Próx. Rua Villa 7	Parada do Veículo		Alerta de Software	0	NÃO	-17,8196	-50,9477
	16/08/2024 01:47:51	GO - RIO VERDE - Próx. Rua Villa 7	O veículo está bloqueado		Status	0	NÃO	-17,8196	-50,9477
	16/08/2024 01:45:51	GO - RIO VERDE - Próx. Rua Villa 7	O veículo está bloqueado		Status	0	NÃO	-17,8196	-50,9477
	16/08/2024 01:45:51	GO - RIO VERDE - Próx. Rua Villa 7	Parada do Veículo		Alerta de Software	0	NÃO	-17,8196	-50,9477
	16/08/2024 01:43:51	GO - RIO VERDE - Próx. Rua Villa 7	Parada do Veículo		Alerta de Software	0	NÃO	-17,8196	-50,9477
	16/08/2024 01:43:51	GO - RIO VERDE - Próx. Rua Villa 7	O veículo está bloqueado		Status	0	NÃO	-17,8196	-50,9477
	16/08/2024 01:41:51	GO - RIO VERDE - Próx. Rua Villa 7	O veículo está bloqueado		Status	0	NÃO	-17,8196	-50,9477
	16/08/2024 01:41:51	GO - RIO VERDE - Próx. Rua Villa 7	Parada do Veículo		Alerta de Software	0	NÃO	-17,8196	-50,9477
	16/08/2024 01:39:51	GO - RIO VERDE - Próx. Rua Villa 7	Parada do Veículo		Alerta de Software	0	NÃO	-17,8196	-50,9477
	16/08/2024 01:39:51	GO - RIO VERDE - Próx. Rua Villa 7	O veículo está bloqueado		Status	0	NÃO	-17,8196	-50,9477

RELATÓRIO ANALÍTICO POR VEÍCULO




Período: 14/08/2024 00:00:00 à 20/08/2024 23:59:59

Identificador: FYW4C38 LUIZ SC R 450 2021

Placa: FYW4C38

- Legenda:**
-  Mensagens enviadas do Veículo (Veículo -> Central)
 -  Mensagens enviadas do Veículo (Controle de Jornada Cliente)
 -  Mensagens enviadas da Central (Central -> Veículo)



Sentido:	Data e Hora:	Localização:	Mensagem:	Modo Emergência	Tipo Mensagem:	Vel. (Km/h)	Log ?	Latitude	Longitude
	16/08/2024 01:37:51	GO - RIO VERDE - Próx. Rua Villa 7	O veículo está bloqueado		Status	0	NÃO	-17,8196	-50,9477
	16/08/2024 01:37:51	GO - RIO VERDE - Próx. Rua Villa 7	Parada do Veículo		Alerta de Software	0	NÃO	-17,8196	-50,9477
	16/08/2024 01:35:51	GO - RIO VERDE - Próx. Rua Villa 7	Parada do Veículo		Alerta de Software	0	NÃO	-17,8196	-50,9477
	16/08/2024 01:35:51	GO - RIO VERDE - Próx. Rua Villa 7	O veículo está bloqueado		Status	0	NÃO	-17,8196	-50,9477
	16/08/2024 01:33:51	GO - RIO VERDE - Próx. Rua Villa 7	O veículo está bloqueado		Status	0	NÃO	-17,8196	-50,9477
	16/08/2024 01:33:51	GO - RIO VERDE - Próx. Rua Villa 7	Parada do Veículo		Alerta de Software	0	NÃO	-17,8196	-50,9477
	16/08/2024 01:31:51	GO - RIO VERDE - Próx. Rua Villa 7	Parada do Veículo		Alerta de Software	0	NÃO	-17,8196	-50,9477
	16/08/2024 01:31:51	GO - RIO VERDE - Próx. Rua Villa 7	O veículo está bloqueado		Status	0	NÃO	-17,8196	-50,9477
	16/08/2024 01:29:51	GO - RIO VERDE - Próx. Rua Villa 7	O veículo está bloqueado		Status	0	NÃO	-17,8196	-50,9477
	16/08/2024 01:29:51	GO - RIO VERDE - Próx. Rua Villa 7	Parada do Veículo		Alerta de Software	0	NÃO	-17,8196	-50,9477
	16/08/2024 01:27:51	GO - RIO VERDE - Próx. Rua Villa 7	Parada do Veículo		Alerta de Software	0	NÃO	-17,8196	-50,9477
	16/08/2024 01:27:51	GO - RIO VERDE - Próx. Rua Villa 7	O veículo está bloqueado		Status	0	NÃO	-17,8196	-50,9477
	16/08/2024 01:25:51	GO - RIO VERDE - Próx. Rua Villa 7	O veículo está bloqueado		Status	0	NÃO	-17,8196	-50,9477
	16/08/2024 01:25:51	GO - RIO VERDE - Próx. Rua Villa 7	Parada do Veículo		Alerta de Software	0	NÃO	-17,8196	-50,9477
	16/08/2024 01:23:51	GO - RIO VERDE - Próx. Rua Villa 7	Parada do Veículo		Alerta de Software	0	NÃO	-17,8196	-50,9477
	16/08/2024 01:23:51	GO - RIO VERDE - Próx. Rua Villa 7	O veículo está bloqueado		Status	0	NÃO	-17,8196	-50,9477
	16/08/2024 01:21:51	GO - RIO VERDE - Próx. Rua Villa 7	O veículo está bloqueado		Status	0	NÃO	-17,8196	-50,9477
	16/08/2024 01:21:51	GO - RIO VERDE - Próx. Rua Villa 7	Parada do Veículo		Alerta de Software	0	NÃO	-17,8196	-50,9477
	16/08/2024 01:19:51	GO - RIO VERDE - Próx. Rua Villa 7	Parada do Veículo		Alerta de Software	0	NÃO	-17,8196	-50,9477
	16/08/2024 01:19:51	GO - RIO VERDE - Próx. Rua Villa 7	O veículo está bloqueado		Status	0	NÃO	-17,8196	-50,9477
	16/08/2024 01:17:51	GO - RIO VERDE - Próx. Rua Villa 7	O veículo está bloqueado		Status	0	NÃO	-17,8196	-50,9477
	16/08/2024 01:17:51	GO - RIO VERDE - Próx. Rua Villa 7	Parada do Veículo		Alerta de Software	0	NÃO	-17,8196	-50,9477
	16/08/2024 01:15:51	GO - RIO VERDE - Próx. Rua Villa 7	Parada do Veículo		Alerta de Software	0	NÃO	-17,8196	-50,9477
	16/08/2024 01:15:51	GO - RIO VERDE - Próx. Rua Villa 7	O veículo está bloqueado		Status	0	NÃO	-17,8196	-50,9477
	16/08/2024 01:13:51	GO - RIO VERDE - Próx. Rua Villa 7	O veículo está bloqueado		Status	0	NÃO	-17,8196	-50,9477
	16/08/2024 01:13:51	GO - RIO VERDE - Próx. Rua Villa 7	Parada do Veículo		Alerta de Software	0	NÃO	-17,8196	-50,9477
	16/08/2024 01:11:51	GO - RIO VERDE - Próx. Rua Villa 7	Parada do Veículo		Alerta de Software	0	NÃO	-17,8196	-50,9477
	16/08/2024 01:11:51	GO - RIO VERDE - Próx. Rua Villa 7	O veículo está bloqueado		Status	0	NÃO	-17,8196	-50,9477
	16/08/2024 01:09:51	GO - RIO VERDE - Próx. Rua Villa 7	O veículo está bloqueado		Status	0	NÃO	-17,8196	-50,9477
	16/08/2024 01:09:51	GO - RIO VERDE - Próx. Rua Villa 7	Parada do Veículo		Alerta de Software	0	NÃO	-17,8196	-50,9477
	16/08/2024 01:07:51	GO - RIO VERDE - Próx. Rua Villa 7	Parada do Veículo		Alerta de Software	0	NÃO	-17,8196	-50,9477
	16/08/2024 01:07:51	GO - RIO VERDE - Próx. Rua Villa 7	O veículo está bloqueado		Status	0	NÃO	-17,8196	-50,9477
	16/08/2024 01:05:51	GO - RIO VERDE - Próx. Rua Villa 7	O veículo está bloqueado		Status	0	NÃO	-17,8196	-50,9477
	16/08/2024 01:05:51	GO - RIO VERDE - Próx. Rua Villa 7	Parada do Veículo		Alerta de Software	0	NÃO	-17,8196	-50,9477
	16/08/2024 01:03:51	GO - RIO VERDE - Próx. Rua Villa 7	Parada do Veículo		Alerta de Software	0	NÃO	-17,8196	-50,9477
	16/08/2024 01:03:51	GO - RIO VERDE - Próx. Rua Villa 7	O veículo está bloqueado		Status	0	NÃO	-17,8196	-50,9477
	16/08/2024 01:01:51	GO - RIO VERDE - Próx. Rua Villa 7	O veículo está bloqueado		Status	0	NÃO	-17,8196	-50,9477

RELATÓRIO ANALÍTICO POR VEÍCULO






Período: 14/08/2024 00:00:00 à 20/08/2024 23:59:59

Identificador: FYW4C38 LUIZ SC R 450 2021

Placa: FYW4C38

- Legenda:**
-  Mensagens enviadas do Veículo (Veículo -> Central)
 -  Mensagens enviadas do Veículo (Controle de Jornada Cliente)
 -  Mensagens enviadas da Central (Central -> Veículo)



Sentido:	Data e Hora:	Localização:	Mensagem:	Modo Emergência	Tipo Mensagem:	Vel. (Km/h)	Log ?	Latitude	Longitude
	16/08/2024 01:01:51	GO - RIO VERDE - Próx. Rua Villa 7	Parada do Veículo		Alerta de Software	0	NÃO	-17,8196	-50,9477
	16/08/2024 00:59:51	GO - RIO VERDE - Próx. Rua Villa 7	O veículo está bloqueado		Status	0	NÃO	-17,8196	-50,9477
	16/08/2024 00:57:51	GO - RIO VERDE - Próx. Rua Villa 7	O veículo está bloqueado		Status	0	NÃO	-17,8196	-50,9477
	16/08/2024 00:55:51	GO - RIO VERDE - Próx. Rua Villa 7	O veículo está bloqueado		Status	0	NÃO	-17,8196	-50,9477
	16/08/2024 00:53:51	GO - RIO VERDE - Próx. Rua Villa 7	Parada do Veículo		Alerta de Software	0	NÃO	-17,8196	-50,9477
	16/08/2024 00:53:51	GO - RIO VERDE - Próx. Rua Villa 7	O veículo está bloqueado		Status	0	NÃO	-17,8196	-50,9477
	16/08/2024 00:51:51	GO - RIO VERDE - Próx. Rua Villa 8	O veículo está bloqueado		Status	0	NÃO	-17,8197	-50,9477
	16/08/2024 00:51:51	GO - RIO VERDE - Próx. Rua Villa 8	Parada do Veículo		Alerta de Software	0	NÃO	-17,8197	-50,9477
	16/08/2024 00:47:51	GO - RIO VERDE - Próx. Rua Villa 7	O veículo está bloqueado		Status	0	NÃO	-17,8196	-50,9477
	16/08/2024 00:45:51	GO - RIO VERDE - Próx. Rua Villa 7	Parada do Veículo		Alerta de Software	0	NÃO	-17,8196	-50,9477
	16/08/2024 00:45:51	GO - RIO VERDE - Próx. Rua Villa 7	O veículo está bloqueado		Status	0	NÃO	-17,8196	-50,9477
	16/08/2024 00:43:51	GO - RIO VERDE - Próx. Rua Villa 7	O veículo está bloqueado		Status	0	NÃO	-17,8196	-50,9477
	16/08/2024 00:43:51	GO - RIO VERDE - Próx. Rua Villa 7	Parada do Veículo		Alerta de Software	0	NÃO	-17,8196	-50,9477
	16/08/2024 00:41:51	GO - RIO VERDE - Próx. Rua Villa 7	Parada do Veículo		Alerta de Software	0	NÃO	-17,8196	-50,9477
	16/08/2024 00:41:51	GO - RIO VERDE - Próx. Rua Villa 7	O veículo está bloqueado		Status	0	NÃO	-17,8196	-50,9477
	16/08/2024 00:39:51	GO - RIO VERDE - Próx. Rua Villa 7	O veículo está bloqueado		Status	0	NÃO	-17,8196	-50,9477
	16/08/2024 00:39:51	GO - RIO VERDE - Próx. Rua Villa 7	Parada do Veículo		Alerta de Software	0	NÃO	-17,8196	-50,9477
	16/08/2024 00:37:51	GO - RIO VERDE - Próx. Rua Villa 8	Parada do Veículo		Alerta de Software	0	NÃO	-17,8197	-50,9477
	16/08/2024 00:37:51	GO - RIO VERDE - Próx. Rua Villa 8	O veículo está bloqueado		Status	0	NÃO	-17,8197	-50,9477
	16/08/2024 00:35:51	GO - RIO VERDE - Próx. Rua Villa 8	O veículo está bloqueado		Status	0	NÃO	-17,8197	-50,9477
	16/08/2024 00:35:51	GO - RIO VERDE - Próx. Rua Villa 8	Parada do Veículo		Alerta de Software	0	NÃO	-17,8197	-50,9477
	16/08/2024 00:33:51	GO - RIO VERDE - Próx. Rua Villa 8	Parada do Veículo		Alerta de Software	0	NÃO	-17,8197	-50,9477
	16/08/2024 00:33:51	GO - RIO VERDE - Próx. Rua Villa 8	O veículo está bloqueado		Status	0	NÃO	-17,8197	-50,9477
	16/08/2024 00:31:51	GO - RIO VERDE - Próx. Rua Villa 8	O veículo está bloqueado		Status	0	NÃO	-17,8197	-50,9478
	16/08/2024 00:31:51	GO - RIO VERDE - Próx. Rua Villa 8	Parada do Veículo		Alerta de Software	0	NÃO	-17,8197	-50,9478
	16/08/2024 00:29:51	GO - RIO VERDE - Próx. Rua Villa 8	Parada do Veículo		Alerta de Software	0	NÃO	-17,8196	-50,9478
	16/08/2024 00:29:51	GO - RIO VERDE - Próx. Rua Villa 8	O veículo está bloqueado		Status	0	NÃO	-17,8196	-50,9478
	16/08/2024 00:27:51	GO - RIO VERDE - Próx. Rua Villa 8	O veículo está bloqueado		Status	0	NÃO	-17,8196	-50,9478
	16/08/2024 00:27:51	GO - RIO VERDE - Próx. Rua Villa 8	Parada do Veículo		Alerta de Software	0	NÃO	-17,8196	-50,9478
	16/08/2024 00:25:51	GO - RIO VERDE - Próx. Rua Villa 8	Parada do Veículo		Alerta de Software	0	NÃO	-17,8196	-50,9478
	16/08/2024 00:25:51	GO - RIO VERDE - Próx. Rua Villa 8	O veículo está bloqueado		Status	0	NÃO	-17,8196	-50,9478
	16/08/2024 00:23:51	GO - RIO VERDE - Próx. Rua Villa 8	O veículo está bloqueado		Status	0	NÃO	-17,8196	-50,9478
	16/08/2024 00:23:51	GO - RIO VERDE - Próx. Rua Villa 8	Parada do Veículo		Alerta de Software	0	NÃO	-17,8196	-50,9478
	16/08/2024 00:21:51	GO - RIO VERDE - Próx. Rua Villa 8	Parada do Veículo		Alerta de Software	0	NÃO	-17,8196	-50,9478
	16/08/2024 00:21:51	GO - RIO VERDE - Próx. Rua Villa 8	O veículo está bloqueado		Status	0	NÃO	-17,8196	-50,9478
	16/08/2024 00:19:51	GO - RIO VERDE - Próx. Rua Villa 8	O veículo está bloqueado		Status	0	NÃO	-17,8196	-50,9478
	16/08/2024 00:19:51	GO - RIO VERDE - Próx. Rua Villa 8	Parada do Veículo		Alerta de Software	0	NÃO	-17,8196	-50,9478

RELATÓRIO ANALÍTICO POR VEÍCULO






Período: 14/08/2024 00:00:00 à 20/08/2024 23:59:59

Identificador: FYW4C38 LUIZ SC R 450 2021

Placa: FYW4C38

- Legenda:**
-  Mensagens enviadas do Veículo (Veículo -> Central)
 -  Mensagens enviadas do Veículo (Controle de Jornada Cliente)
 -  Mensagens enviadas da Central (Central -> Veículo)



Sentido:	Data e Hora:	Localização:	Mensagem:	Modo Emergência	Tipo Mensagem:	Vel. (Km/h)	Log ?	Latitude	Longitude
	16/08/2024 00:17:51	GO - RIO VERDE - Próx. Rua Villa 8	Parada do Veículo		Alerta de Software	0	NÃO	-17,8196	-50,9478
	16/08/2024 00:17:51	GO - RIO VERDE - Próx. Rua Villa 8	O veículo está bloqueado		Status	0	NÃO	-17,8196	-50,9478
	16/08/2024 00:15:51	GO - RIO VERDE - Próx. Rua Villa 8	O veículo está bloqueado		Status	0	NÃO	-17,8196	-50,9478
	16/08/2024 00:15:51	GO - RIO VERDE - Próx. Rua Villa 8	Parada do Veículo		Alerta de Software	0	NÃO	-17,8196	-50,9478
	16/08/2024 00:13:51	GO - RIO VERDE - Próx. Rua Villa 8	Parada do Veículo		Alerta de Software	0	NÃO	-17,8196	-50,9478
	16/08/2024 00:13:51	GO - RIO VERDE - Próx. Rua Villa 8	O veículo está bloqueado		Status	0	NÃO	-17,8196	-50,9478
	16/08/2024 00:11:51	GO - RIO VERDE - Próx. Rua Villa 8	O veículo está bloqueado		Status	0	NÃO	-17,8196	-50,9478
	16/08/2024 00:11:51	GO - RIO VERDE - Próx. Rua Villa 8	Parada do Veículo		Alerta de Software	0	NÃO	-17,8196	-50,9478
	16/08/2024 00:09:51	GO - RIO VERDE - Próx. Rua Villa 8	Parada do Veículo		Alerta de Software	0	NÃO	-17,8196	-50,9478
	16/08/2024 00:09:51	GO - RIO VERDE - Próx. Rua Villa 8	O veículo está bloqueado		Status	0	NÃO	-17,8196	-50,9478
	16/08/2024 00:07:51	GO - RIO VERDE - Próx. Rua Villa 8	O veículo está bloqueado		Status	0	NÃO	-17,8196	-50,9478
	16/08/2024 00:07:51	GO - RIO VERDE - Próx. Rua Villa 8	Parada do Veículo		Alerta de Software	0	NÃO	-17,8196	-50,9478
	16/08/2024 00:05:51	GO - RIO VERDE - Próx. Rua Villa 8	Parada do Veículo		Alerta de Software	0	NÃO	-17,8196	-50,9478
	16/08/2024 00:05:51	GO - RIO VERDE - Próx. Rua Villa 8	O veículo está bloqueado		Status	0	NÃO	-17,8196	-50,9478
	16/08/2024 00:03:51	GO - RIO VERDE - Próx. Rua Villa 7	O veículo está bloqueado		Status	0	NÃO	-17,8196	-50,9477
	16/08/2024 00:03:51	GO - RIO VERDE - Próx. Rua Villa 7	Parada do Veículo		Alerta de Software	0	NÃO	-17,8196	-50,9477
	16/08/2024 00:01:51	GO - RIO VERDE - Próx. Rua Villa 7	Parada do Veículo		Alerta de Software	0	NÃO	-17,8196	-50,9477
	16/08/2024 00:01:51	GO - RIO VERDE - Próx. Rua Villa 7	O veículo está bloqueado		Status	0	NÃO	-17,8196	-50,9477
	15/08/2024 23:59:51	GO - RIO VERDE - Próx. Rua Villa 7	O veículo está bloqueado		Status	0	NÃO	-17,8196	-50,9477
	15/08/2024 23:59:51	GO - RIO VERDE - Próx. Rua Villa 7	Parada do Veículo		Alerta de Software	0	NÃO	-17,8196	-50,9477
	15/08/2024 23:57:51	GO - RIO VERDE - Próx. Rua Villa 7	Parada do Veículo		Alerta de Software	0	NÃO	-17,8196	-50,9477
	15/08/2024 23:57:51	GO - RIO VERDE - Próx. Rua Villa 7	O veículo está bloqueado		Status	0	NÃO	-17,8196	-50,9477
	15/08/2024 23:55:51	GO - RIO VERDE - Próx. Rua Villa 7	O veículo está bloqueado		Status	0	NÃO	-17,8196	-50,9477
	15/08/2024 23:55:51	GO - RIO VERDE - Próx. Rua Villa 7	Parada do Veículo		Alerta de Software	0	NÃO	-17,8196	-50,9477
	15/08/2024 23:53:51	GO - RIO VERDE - Próx. Rua Villa 7	Parada do Veículo		Alerta de Software	0	NÃO	-17,8196	-50,9477
	15/08/2024 23:53:51	GO - RIO VERDE - Próx. Rua Villa 7	O veículo está bloqueado		Status	0	NÃO	-17,8196	-50,9477
	15/08/2024 23:51:51	GO - RIO VERDE - Próx. Rua Villa 7	O veículo está bloqueado		Status	0	NÃO	-17,8196	-50,9477
	15/08/2024 23:51:51	GO - RIO VERDE - Próx. Rua Villa 7	Parada do Veículo		Alerta de Software	0	NÃO	-17,8196	-50,9477
	15/08/2024 23:49:51	GO - RIO VERDE - Próx. Rua Villa 7	Parada do Veículo		Alerta de Software	0	NÃO	-17,8196	-50,9477
	15/08/2024 23:49:51	GO - RIO VERDE - Próx. Rua Villa 7	O veículo está bloqueado		Status	0	NÃO	-17,8196	-50,9477
	15/08/2024 23:47:51	GO - RIO VERDE - Próx. Rua Villa 7	O veículo está bloqueado		Status	0	NÃO	-17,8196	-50,9477
	15/08/2024 23:47:51	GO - RIO VERDE - Próx. Rua Villa 7	Parada do Veículo		Alerta de Software	0	NÃO	-17,8196	-50,9477
	15/08/2024 23:45:51	GO - RIO VERDE - Próx. Rua Villa 7	Parada do Veículo		Alerta de Software	0	NÃO	-17,8196	-50,9477
	15/08/2024 23:45:51	GO - RIO VERDE - Próx. Rua Villa 7	O veículo está bloqueado		Status	0	NÃO	-17,8196	-50,9477
	15/08/2024 23:43:51	GO - RIO VERDE - Próx. Rua Villa 7	O veículo está bloqueado		Status	0	NÃO	-17,8196	-50,9477
	15/08/2024 23:43:51	GO - RIO VERDE - Próx. Rua Villa 7	Parada do Veículo		Alerta de Software	0	NÃO	-17,8196	-50,9477
	15/08/2024 23:41:52	GO - RIO VERDE - Próx. Rua Villa 7	Parada do Veículo		Alerta de Software	0	NÃO	-17,8196	-50,9477

RELATÓRIO ANALÍTICO POR VEÍCULO










Período: 14/08/2024 00:00:00 à 20/08/2024 23:59:59

Identificador: FYW4C38 LUIZ SC R 450 2021

Placa: FYW4C38

- Legenda:**
-  Mensagens enviadas do Veículo (Veículo -> Central)
 -  Mensagens enviadas do Veículo (Controle de Jornada Cliente)
 -  Mensagens enviadas da Central (Central -> Veículo)



Sentido:	Data e Hora:	Localização:	Mensagem:	Modo Emergência	Tipo Mensagem:	Vel. (Km/h)	Log ?	Latitude	Longitude
	15/08/2024 23:41:52	GO - RIO VERDE - Próx. Rua Villa 7	Porta do Motorista aberta		Evento	0	NÃO	-17,8196	-50,9477
	15/08/2024 23:41:52	GO - RIO VERDE - Próx. Rua Villa 7	O veículo está bloqueado		Status	0	NÃO	-17,8196	-50,9477
	15/08/2024 23:40:36	GO - RIO VERDE - Próx. Rua Villa 7	Porta do Motorista aberta		Status	0	NÃO	-17,8196	-50,9477
	15/08/2024 23:40:36	GO - RIO VERDE - Próx. Rua Villa 7	O veículo está bloqueado		Status	0	NÃO	-17,8196	-50,9477
	15/08/2024 23:40:36	GO - RIO VERDE - Próx. Rua Villa 7	Parada do Veículo		Alerta de Software	0	NÃO	-17,8196	-50,9477
	15/08/2024 23:38:36	GO - RIO VERDE - Próx. Rua Villa 7	Parada do Veículo		Alerta de Software	0	NÃO	-17,8196	-50,9477
	15/08/2024 23:38:36	GO - RIO VERDE - Próx. Rua Villa 7	O veículo está bloqueado		Status	0	NÃO	-17,8196	-50,9477
	15/08/2024 23:38:36	GO - RIO VERDE - Próx. Rua Villa 7	Porta do Motorista aberta		Status	0	NÃO	-17,8196	-50,9477
	15/08/2024 23:36:36	GO - RIO VERDE - Próx. Rua Villa 8	Porta do Motorista aberta		Status	0	NÃO	-17,8196	-50,9478
	15/08/2024 23:36:36	GO - RIO VERDE - Próx. Rua Villa 8	O veículo está bloqueado		Status	0	NÃO	-17,8196	-50,9478
	15/08/2024 23:36:36	GO - RIO VERDE - Próx. Rua Villa 8	Parada do Veículo		Alerta de Software	0	NÃO	-17,8196	-50,9478
	15/08/2024 23:34:36	GO - RIO VERDE - Próx. Rua Villa 8	Parada do Veículo		Alerta de Software	0	NÃO	-17,8196	-50,9478
	15/08/2024 23:34:36	GO - RIO VERDE - Próx. Rua Villa 8	O veículo está bloqueado		Status	0	NÃO	-17,8196	-50,9478
	15/08/2024 23:34:36	GO - RIO VERDE - Próx. Rua Villa 8	Porta do Motorista aberta		Status	0	NÃO	-17,8196	-50,9478
	15/08/2024 23:32:36	GO - RIO VERDE - Próx. Rua Villa 8	Porta do Motorista aberta		Status	0	NÃO	-17,8196	-50,9478
	15/08/2024 23:32:36	GO - RIO VERDE - Próx. Rua Villa 8	O veículo está bloqueado		Status	0	NÃO	-17,8196	-50,9478
	15/08/2024 23:32:36	GO - RIO VERDE - Próx. Rua Villa 8	Parada do Veículo		Alerta de Software	0	NÃO	-17,8196	-50,9478
	15/08/2024 23:30:36	GO - RIO VERDE - Próx. Rua Villa 8	Parada do Veículo		Alerta de Software	0	NÃO	-17,8196	-50,9478
	15/08/2024 23:30:36	GO - RIO VERDE - Próx. Rua Villa 8	O veículo está bloqueado		Status	0	NÃO	-17,8196	-50,9478
	15/08/2024 23:30:36	GO - RIO VERDE - Próx. Rua Villa 8	Porta do Motorista aberta		Status	0	NÃO	-17,8196	-50,9478
	15/08/2024 23:28:36	GO - RIO VERDE - Próx. Rua Villa 7	Porta do Motorista aberta		Status	0	NÃO	-17,8196	-50,9477
	15/08/2024 23:28:36	GO - RIO VERDE - Próx. Rua Villa 7	O veículo está bloqueado		Status	0	NÃO	-17,8196	-50,9477
	15/08/2024 23:28:36	GO - RIO VERDE - Próx. Rua Villa 7	Parada do Veículo		Alerta de Software	0	NÃO	-17,8196	-50,9477
	15/08/2024 23:26:36	GO - RIO VERDE - Próx. Rua Villa 7	Parada do Veículo		Alerta de Software	0	NÃO	-17,8196	-50,9477
	15/08/2024 23:26:36	GO - RIO VERDE - Próx. Rua Villa 7	O veículo está bloqueado		Status	0	NÃO	-17,8196	-50,9477
	15/08/2024 23:26:36	GO - RIO VERDE - Próx. Rua Villa 7	Porta do Motorista aberta		Status	0	NÃO	-17,8196	-50,9477
	15/08/2024 23:24:36	GO - RIO VERDE - Próx. Rua Villa 7	Porta do Motorista aberta		Status	0	NÃO	-17,8196	-50,9477
	15/08/2024 23:24:36	GO - RIO VERDE - Próx. Rua Villa 7	O veículo está bloqueado		Status	0	NÃO	-17,8196	-50,9477
	15/08/2024 23:24:36	GO - RIO VERDE - Próx. Rua Villa 7	Parada do Veículo		Alerta de Software	0	NÃO	-17,8196	-50,9477
	15/08/2024 23:22:37	GO - RIO VERDE - Próx. Rua Villa 7	Parada do Veículo		Alerta de Software	0	NÃO	-17,8196	-50,9477
	15/08/2024 23:22:37	GO - RIO VERDE - Próx. Rua Villa 7	Porta do Motorista aberta		Evento	0	NÃO	-17,8196	-50,9477
	15/08/2024 23:22:37	GO - RIO VERDE - Próx. Rua Villa 7	O veículo está bloqueado		Status	0	NÃO	-17,8196	-50,9477
	15/08/2024 23:20:52	GO - RIO VERDE - Próx. Rua Villa 7	Porta do Motorista aberta		Status	0	NÃO	-17,8196	-50,9477
	15/08/2024 23:20:52	GO - RIO VERDE - Próx. Rua Villa 7	O veículo está bloqueado		Status	0	NÃO	-17,8196	-50,9477
	15/08/2024 23:20:52	GO - RIO VERDE - Próx. Rua Villa 7	Parada do Veículo		Alerta de Software	0	NÃO	-17,8196	-50,9477
	15/08/2024 23:18:52	GO - RIO VERDE - Próx. Rua Villa 7	Parada do Veículo		Alerta de Software	0	NÃO	-17,8196	-50,9477
	15/08/2024 23:18:52	GO - RIO VERDE - Próx. Rua Villa 7	Porta do Motorista aberta		Status	0	NÃO	-17,8196	-50,9477

RELATÓRIO ANALÍTICO POR VEÍCULO




Período: 14/08/2024 00:00:00 à 20/08/2024 23:59:59

Identificador: FYW4C38 LUIZ SC R 450 2021

Placa: FYW4C38

- Legenda:**
-  Mensagens enviadas do Veículo (Veículo -> Central)
 -  Mensagens enviadas do Veículo (Controle de Jornada Cliente)
 -  Mensagens enviadas da Central (Central -> Veículo)



Sentido:	Data e Hora:	Localização:	Mensagem:	Modo Emergência	Tipo Mensagem:	Vel. (Km/h)	Log ?	Latitude	Longitude
	15/08/2024 23:18:52	GO - RIO VERDE - Próx. Rua Villa 7	O veículo está bloqueado		Status	0	NÃO	-17,8196	-50,9477
	15/08/2024 23:16:52	GO - RIO VERDE - Próx. Rua Villa 7	Porta do Motorista aberta		Status	0	NÃO	-17,8196	-50,9477
	15/08/2024 23:16:52	GO - RIO VERDE - Próx. Rua Villa 7	O veículo está bloqueado		Status	0	NÃO	-17,8196	-50,9477
	15/08/2024 23:16:52	GO - RIO VERDE - Próx. Rua Villa 7	Parada do Veículo		Alerta de Software	0	NÃO	-17,8196	-50,9477
	15/08/2024 23:14:52	GO - RIO VERDE - Próx. Rua Villa 7	Parada do Veículo		Alerta de Software	0	NÃO	-17,8196	-50,9477
	15/08/2024 23:14:52	GO - RIO VERDE - Próx. Rua Villa 7	O veículo está bloqueado		Status	0	NÃO	-17,8196	-50,9477
	15/08/2024 23:14:52	GO - RIO VERDE - Próx. Rua Villa 7	Porta do Motorista aberta		Status	0	NÃO	-17,8196	-50,9477
	15/08/2024 23:12:52	GO - RIO VERDE - Próx. Rua Villa 7	Porta do Motorista aberta		Status	0	NÃO	-17,8196	-50,9477
	15/08/2024 23:12:52	GO - RIO VERDE - Próx. Rua Villa 7	O veículo está bloqueado		Status	0	NÃO	-17,8196	-50,9477
	15/08/2024 23:12:52	GO - RIO VERDE - Próx. Rua Villa 7	Parada do Veículo		Alerta de Software	0	NÃO	-17,8196	-50,9477
	15/08/2024 23:10:52	GO - RIO VERDE - Próx. Rua Villa 7	Parada do Veículo		Alerta de Software	0	NÃO	-17,8196	-50,9477
	15/08/2024 23:10:52	GO - RIO VERDE - Próx. Rua Villa 7	Porta do Motorista aberta		Status	0	NÃO	-17,8196	-50,9477
	15/08/2024 23:10:52	GO - RIO VERDE - Próx. Rua Villa 7	O veículo está bloqueado		Status	0	NÃO	-17,8196	-50,9477
	15/08/2024 23:08:52	GO - RIO VERDE - Próx. Rua Villa 7	O veículo está bloqueado		Status	0	NÃO	-17,8196	-50,9477
	15/08/2024 23:08:52	GO - RIO VERDE - Próx. Rua Villa 7	Porta do Motorista aberta		Status	0	NÃO	-17,8196	-50,9477
	15/08/2024 23:08:52	GO - RIO VERDE - Próx. Rua Villa 7	Parada do Veículo		Alerta de Software	0	NÃO	-17,8196	-50,9477
	15/08/2024 23:06:52	GO - RIO VERDE - Próx. Rua Villa 7	Parada do Veículo		Alerta de Software	0	NÃO	-17,8196	-50,9477
	15/08/2024 23:06:52	GO - RIO VERDE - Próx. Rua Villa 7	Porta do Motorista aberta		Status	0	NÃO	-17,8196	-50,9477
	15/08/2024 23:06:52	GO - RIO VERDE - Próx. Rua Villa 7	O veículo está bloqueado		Status	0	NÃO	-17,8196	-50,9477
	15/08/2024 23:04:52	GO - RIO VERDE - Próx. Rua Villa 7	Porta do Carona aberta		Evento	0	NÃO	-17,8196	-50,9477
	15/08/2024 23:04:52	GO - RIO VERDE - Próx. Rua Villa 7	O veículo está bloqueado		Status	0	NÃO	-17,8196	-50,9477
	15/08/2024 23:04:52	GO - RIO VERDE - Próx. Rua Villa 7	Porta do Motorista aberta		Status	0	NÃO	-17,8196	-50,9477
	15/08/2024 23:04:52	GO - RIO VERDE - Próx. Rua Villa 7	Parada do Veículo		Alerta de Software	0	NÃO	-17,8196	-50,9477
	15/08/2024 23:04:47	GO - RIO VERDE - Próx. Rua Villa 7			Posição Normal	0	NÃO	-17,8196	-50,9477
	15/08/2024 23:02:58	GO - RIO VERDE - Próx. Rua Villa 7	Parada do Veículo		Alerta de Software	0	NÃO	-17,8196	-50,9477
	15/08/2024 23:02:58	GO - RIO VERDE - Próx. Rua Villa 7	Porta do Motorista aberta		Status	0	NÃO	-17,8196	-50,9477
	15/08/2024 23:02:58	GO - RIO VERDE - Próx. Rua Villa 7	O veículo está bloqueado		Status	0	NÃO	-17,8196	-50,9477
	15/08/2024 23:02:58	GO - RIO VERDE - Próx. Rua Villa 7	Porta do Carona aberta		Evento	0	NÃO	-17,8196	-50,9477
	15/08/2024 23:02:03	GO - RIO VERDE - Próx. Rua Villa 7	Porta do Motorista aberta		Status	0	NÃO	-17,8196	-50,9477
	15/08/2024 23:02:03	GO - RIO VERDE - Próx. Rua Villa 7	O veículo está bloqueado		Status	0	NÃO	-17,8196	-50,9477
	15/08/2024 23:02:03	GO - RIO VERDE - Próx. Rua Villa 7	Parada do Veículo		Alerta de Software	0	NÃO	-17,8196	-50,9477
	15/08/2024 23:00:03	GO - RIO VERDE - Próx. Rua Villa 7	Parada do Veículo		Alerta de Software	0	NÃO	-17,8196	-50,9477
	15/08/2024 23:00:03	GO - RIO VERDE - Próx. Rua Villa 7	O veículo está bloqueado		Status	0	NÃO	-17,8196	-50,9477
	15/08/2024 23:00:03	GO - RIO VERDE - Próx. Rua Villa 7	Porta do Motorista aberta		Status	0	NÃO	-17,8196	-50,9477
	15/08/2024 22:58:03	GO - RIO VERDE - Próx. Rua Villa 7	Porta do Motorista aberta		Status	0	NÃO	-17,8196	-50,9477
	15/08/2024 22:58:03	GO - RIO VERDE - Próx. Rua Villa 7	O veículo está bloqueado		Status	0	NÃO	-17,8196	-50,9477
	15/08/2024 22:58:03	GO - RIO VERDE - Próx. Rua Villa 7	Parada do Veículo		Alerta de Software	0	NÃO	-17,8196	-50,9477

RELATÓRIO ANALÍTICO POR VEÍCULO

Período: 14/08/2024 00:00:00 à 20/08/2024 23:59:59

Identificador: FYW4C38 LUIZ SC R 450 2021

Placa: FYW4C38

- Legenda:**
-  Mensagens enviadas do Veículo (Veículo -> Central)
 -  Mensagens enviadas do Veículo (Controle de Jornada Cliente)
 -  Mensagens enviadas da Central (Central -> Veículo)



Sentido:	Data e Hora:	Localização:	Mensagem:	Modo Emergência	Tipo Mensagem:	Vel. (Km/h)	Log ?	Latitude	Longitude
	15/08/2024 22:56:03	GO - RIO VERDE - Próx. Rua Villa 7	Parada do Veículo		Alerta de Software	0	NÃO	-17,8196	-50,9477
	15/08/2024 22:56:03	GO - RIO VERDE - Próx. Rua Villa 7	O veículo está bloqueado		Status	0	NÃO	-17,8196	-50,9477
	15/08/2024 22:56:03	GO - RIO VERDE - Próx. Rua Villa 7	Porta do Motorista aberta		Status	0	NÃO	-17,8196	-50,9477
	15/08/2024 22:54:03	GO - RIO VERDE - Próx. Rua Villa 7	O veículo está bloqueado		Status	0	NÃO	-17,8196	-50,9477
	15/08/2024 22:54:03	GO - RIO VERDE - Próx. Rua Villa 7	Porta do Motorista aberta		Evento	0	NÃO	-17,8196	-50,9477
	15/08/2024 22:54:03	GO - RIO VERDE - Próx. Rua Villa 7	Parada do Veículo		Alerta de Software	0	NÃO	-17,8196	-50,9477
	15/08/2024 22:53:04	GO - RIO VERDE - Próx. Rua Villa 7	Parada do Veículo		Alerta de Software	0	NÃO	-17,8196	-50,9477
	15/08/2024 22:53:04	GO - RIO VERDE - Próx. Rua Villa 7	O veículo está bloqueado		Status	0	NÃO	-17,8196	-50,9477
	15/08/2024 22:53:04	GO - RIO VERDE - Próx. Rua Villa 7	Porta do Carona aberta		Evento	0	NÃO	-17,8196	-50,9477
	15/08/2024 22:52:06	GO - RIO VERDE - Próx. Rua Villa 7	O veículo está bloqueado		Status	0	NÃO	-17,8196	-50,9477
	15/08/2024 22:52:06	GO - RIO VERDE - Próx. Rua Villa 7	Parada do Veículo		Alerta de Software	0	NÃO	-17,8196	-50,9477
	15/08/2024 22:50:06	GO - RIO VERDE - Próx. Rua Villa 7	Parada do Veículo		Alerta de Software	0	NÃO	-17,8196	-50,9477
	15/08/2024 22:50:06	GO - RIO VERDE - Próx. Rua Villa 7	O veículo está bloqueado		Status	0	NÃO	-17,8196	-50,9477
	15/08/2024 22:48:06	GO - RIO VERDE - Próx. Rua Villa 7	O veículo está bloqueado		Status	0	NÃO	-17,8196	-50,9477
	15/08/2024 22:48:06	GO - RIO VERDE - Próx. Rua Villa 7	Parada do Veículo		Alerta de Software	0	NÃO	-17,8196	-50,9477
	15/08/2024 22:46:06	GO - RIO VERDE - Próx. Rua Villa 7	Parada do Veículo		Alerta de Software	0	NÃO	-17,8196	-50,9477
	15/08/2024 22:46:06	GO - RIO VERDE - Próx. Rua Villa 7	O veículo está bloqueado		Status	0	NÃO	-17,8196	-50,9477
	15/08/2024 22:44:06	GO - RIO VERDE - Próx. Rua Villa 7	O veículo está bloqueado		Status	0	NÃO	-17,8196	-50,9477
	15/08/2024 22:44:06	GO - RIO VERDE - Próx. Rua Villa 7	Parada do Veículo		Alerta de Software	0	NÃO	-17,8196	-50,9477
	15/08/2024 22:42:06	GO - RIO VERDE - Próx. Rua Villa 7	Parada do Veículo		Alerta de Software	0	NÃO	-17,8196	-50,9477
	15/08/2024 22:42:06	GO - RIO VERDE - Próx. Rua Villa 7	O veículo está bloqueado		Status	0	NÃO	-17,8196	-50,9477
	15/08/2024 22:40:06	GO - RIO VERDE - Próx. Rua Villa 7	O veículo está bloqueado		Status	0	NÃO	-17,8196	-50,9477
	15/08/2024 22:40:06	GO - RIO VERDE - Próx. Rua Villa 7	Parada do Veículo		Alerta de Software	0	NÃO	-17,8196	-50,9477
	15/08/2024 22:39:16	GO - RIO VERDE - Próx. Rua Villa 7	Parada do Veículo		Alerta de Software	0	NÃO	-17,8196	-50,9477
	15/08/2024 22:39:16	GO - RIO VERDE - Próx. Rua Villa 7	Porta do Carona aberta		Evento	0	NÃO	-17,8196	-50,9477
	15/08/2024 22:39:16	GO - RIO VERDE - Próx. Rua Villa 7	O veículo está bloqueado		Status	0	NÃO	-17,8196	-50,9477
	15/08/2024 22:38:07	GO - RIO VERDE - Próx. Rua Villa 7	O veículo está bloqueado		Status	0	NÃO	-17,8196	-50,9477
	15/08/2024 22:38:07	GO - RIO VERDE - Próx. Rua Villa 7	Porta do Carona aberta		Evento	0	NÃO	-17,8196	-50,9477
	15/08/2024 22:38:07	GO - RIO VERDE - Próx. Rua Villa 7	Parada do Veículo		Alerta de Software	0	NÃO	-17,8196	-50,9477
	15/08/2024 22:37:47	GO - RIO VERDE - Próx. Rua Villa 7	O veículo está bloqueado		Status	0	NÃO	-17,8196	-50,9477
	15/08/2024 22:35:47	GO - RIO VERDE - Próx. Rua Villa 7	Parada do Veículo		Alerta de Software	0	NÃO	-17,8196	-50,9477
	15/08/2024 22:35:47	GO - RIO VERDE - Próx. Rua Villa 7	O veículo está bloqueado		Status	0	NÃO	-17,8196	-50,9477
	15/08/2024 22:33:47	GO - RIO VERDE - Próx. Rua Villa 7	O veículo está bloqueado		Status	0	NÃO	-17,8196	-50,9477
	15/08/2024 22:33:47	GO - RIO VERDE - Próx. Rua Villa 7	Porta do Carona aberta		Evento	0	NÃO	-17,8196	-50,9477
	15/08/2024 22:33:47	GO - RIO VERDE - Próx. Rua Villa 7	Parada do Veículo		Alerta de Software	0	NÃO	-17,8196	-50,9477
	15/08/2024 22:32:17	GO - RIO VERDE - Próx. Rua Villa 7	Parada do Veículo		Alerta de Software	0	NÃO	-17,8196	-50,9477
	15/08/2024 22:32:17	GO - RIO VERDE - Próx. Rua Villa 7	O veículo está bloqueado		Status	0	NÃO	-17,8196	-50,9477

RELATÓRIO ANALÍTICO POR VEÍCULO




Período: 14/08/2024 00:00:00 à 20/08/2024 23:59:59

Identificador: FYW4C38 LUIZ SC R 450 2021

Placa: FYW4C38

- Legenda:**
-  Mensagens enviadas do Veículo (Veículo -> Central)
 -  Mensagens enviadas do Veículo (Controle de Jornada Cliente)
 -  Mensagens enviadas da Central (Central -> Veículo)



Sentido:	Data e Hora:	Localização:	Mensagem:	Modo Emergência	Tipo Mensagem:	Vel. (Km/h)	Log ?	Latitude	Longitude
	15/08/2024 22:30:17	GO - RIO VERDE - Próx. Rua Villa 7	O veículo está bloqueado		Status	0	NÃO	-17,8196	-50,9477
	15/08/2024 22:30:17	GO - RIO VERDE - Próx. Rua Villa 7	Parada do Veículo		Alerta de Software	0	NÃO	-17,8196	-50,9477
	15/08/2024 22:28:17	GO - RIO VERDE - Próx. Rua Villa 7	Parada do Veículo		Alerta de Software	0	NÃO	-17,8196	-50,9477
	15/08/2024 22:28:17	GO - RIO VERDE - Próx. Rua Villa 7	Porta do Motorista aberta		Evento	0	NÃO	-17,8196	-50,9477
	15/08/2024 22:28:17	GO - RIO VERDE - Próx. Rua Villa 7	O veículo está bloqueado		Status	0	NÃO	-17,8196	-50,9477
	15/08/2024 22:27:28	GO - RIO VERDE - Próx. Rua Villa 7	O veículo está bloqueado		Status	0	NÃO	-17,8196	-50,9477
	15/08/2024 22:27:28	GO - RIO VERDE - Próx. Rua Villa 7	Parada do Veículo		Alerta de Software	0	NÃO	-17,8196	-50,9477
	15/08/2024 22:25:28	GO - RIO VERDE - Próx. Rua Villa 7	Parada do Veículo		Alerta de Software	0	NÃO	-17,8196	-50,9477
	15/08/2024 22:25:28	GO - RIO VERDE - Próx. Rua Villa 7	O veículo está bloqueado		Status	0	NÃO	-17,8196	-50,9477
	15/08/2024 22:23:28	GO - RIO VERDE - Próx. Rua Villa 7	O veículo está bloqueado		Status	0	NÃO	-17,8196	-50,9477
	15/08/2024 22:23:28	GO - RIO VERDE - Próx. Rua Villa 7	Porta do Carona aberta		Evento	0	NÃO	-17,8196	-50,9477
	15/08/2024 22:23:28	GO - RIO VERDE - Próx. Rua Villa 7	Parada do Veículo		Alerta de Software	0	NÃO	-17,8196	-50,9477
	15/08/2024 22:22:48	GO - RIO VERDE - Próx. Rua Villa 7	Parada do Veículo		Alerta de Software	0	NÃO	-17,8196	-50,9477
	15/08/2024 22:22:48	GO - RIO VERDE - Próx. Rua Villa 7	O veículo está bloqueado		Status	0	NÃO	-17,8196	-50,9477
	15/08/2024 22:20:48	GO - RIO VERDE - Próx. Rua Villa 7	O veículo está bloqueado		Status	0	NÃO	-17,8196	-50,9477
	15/08/2024 22:20:48	GO - RIO VERDE - Próx. Rua Villa 7	Parada do Veículo		Alerta de Software	0	NÃO	-17,8196	-50,9477
	15/08/2024 22:18:48	GO - RIO VERDE - Próx. Rua Villa 7	Parada do Veículo		Alerta de Software	0	NÃO	-17,8196	-50,9477
	15/08/2024 22:18:48	GO - RIO VERDE - Próx. Rua Villa 7	O veículo está bloqueado		Status	0	NÃO	-17,8196	-50,9477
	15/08/2024 22:16:49	GO - RIO VERDE - Próx. Rua Villa 7	O veículo está bloqueado		Status	0	NÃO	-17,8196	-50,9477
	15/08/2024 22:16:49	GO - RIO VERDE - Próx. Rua Villa 7	Porta do Motorista aberta		Status	0	NÃO	-17,8196	-50,9477
	15/08/2024 22:16:49	GO - RIO VERDE - Próx. Rua Villa 7	Porta do Carona aberta		Evento	0	NÃO	-17,8196	-50,9477
	15/08/2024 22:16:49	GO - RIO VERDE - Próx. Rua Villa 7	Parada do Veículo		Alerta de Software	0	NÃO	-17,8196	-50,9477
	15/08/2024 22:16:06	GO - RIO VERDE - Próx. Rua Villa 7	Parada do Veículo		Alerta de Software	0	NÃO	-17,8196	-50,9477
	15/08/2024 22:16:06	GO - RIO VERDE - Próx. Rua Villa 7	Porta do Motorista aberta		Evento	0	NÃO	-17,8196	-50,9477
	15/08/2024 22:16:06	GO - RIO VERDE - Próx. Rua Villa 7	O veículo está bloqueado		Status	0	NÃO	-17,8196	-50,9477
	15/08/2024 22:14:12	GO - RIO VERDE - Próx. Rua Villa 7	O veículo está bloqueado		Status	0	NÃO	-17,8196	-50,9477
	15/08/2024 22:14:12	GO - RIO VERDE - Próx. Rua Villa 7	Parada do Veículo		Alerta de Software	0	NÃO	-17,8196	-50,9477
	15/08/2024 22:12:12	GO - RIO VERDE - Próx. Rua Villa 7	Parada do Veículo		Alerta de Software	0	NÃO	-17,8196	-50,9477
	15/08/2024 22:12:12	GO - RIO VERDE - Próx. Rua Villa 7	O veículo está bloqueado		Status	0	NÃO	-17,8196	-50,9477
	15/08/2024 22:12:12	GO - RIO VERDE - Próx. Rua Villa 7	Porta do Carona aberta		Evento	0	NÃO	-17,8196	-50,9477
	15/08/2024 22:11:47	GO - RIO VERDE - Próx. Rua Villa 7	O veículo está bloqueado		Status	0	NÃO	-17,8196	-50,9477
	15/08/2024 22:11:47	GO - RIO VERDE - Próx. Rua Villa 7	Parada do Veículo		Alerta de Software	0	NÃO	-17,8196	-50,9477
	15/08/2024 22:09:47	GO - RIO VERDE - Próx. Rua Villa 7	Parada do Veículo		Alerta de Software	0	NÃO	-17,8196	-50,9477
	15/08/2024 22:09:47	GO - RIO VERDE - Próx. Rua Villa 7	O veículo está bloqueado		Status	0	NÃO	-17,8196	-50,9477
	15/08/2024 22:09:47	GO - RIO VERDE - Próx. Rua Villa 7	Porta do Motorista aberta		Status	0	NÃO	-17,8196	-50,9477
	15/08/2024 22:07:47	GO - RIO VERDE - Próx. Rua Villa 7	Porta do Motorista aberta		Status	0	NÃO	-17,8196	-50,9477
	15/08/2024 22:07:47	GO - RIO VERDE - Próx. Rua Villa 7	O veículo está bloqueado		Status	0	NÃO	-17,8196	-50,9477

RELATÓRIO ANALÍTICO POR VEÍCULO

Período: 14/08/2024 00:00:00 à 20/08/2024 23:59:59

Identificador: FYW4C38 LUIZ SC R 450 2021

Placa: FYW4C38

Legenda:







































Mensagens enviadas do Veículo (Veículo -> Central)

Mensagens enviadas do Veículo (Controle de Jornada Cliente)

Mensagens enviadas da Central (Central -> Veículo)






Sentido:	Data e Hora:	Localização:	Mensagem:	Modo Emergência	Tipo Mensagem:	Vel. (Km/h)	Log ?	Latitude	Longitude
	15/08/2024 22:07:47	GO - RIO VERDE - Próx. Rua Villa 7	Parada do Veículo		Alerta de Software	0	NÃO	-17,8196	-50,9477
	15/08/2024 22:05:48	GO - RIO VERDE - Próx. Rua Villa 7	Parada do Veículo		Alerta de Software	0	NÃO	-17,8196	-50,9477
	15/08/2024 22:05:48	GO - RIO VERDE - Próx. Rua Villa 7	Porta do Motorista aberta		Evento	0	NÃO	-17,8196	-50,9477
	15/08/2024 22:05:48	GO - RIO VERDE - Próx. Rua Villa 7	O veículo está bloqueado		Status	0	NÃO	-17,8196	-50,9477
	15/08/2024 22:04:13	GO - RIO VERDE - Próx. Rua Villa 7	O veículo está bloqueado		Status	0	NÃO	-17,8196	-50,9477
	15/08/2024 22:04:13	GO - RIO VERDE - Próx. Rua Villa 7	Parada do Veículo		Alerta de Software	0	NÃO	-17,8196	-50,9477
	15/08/2024 22:02:13	GO - RIO VERDE - Próx. Rua Villa 7	Parada do Veículo		Alerta de Software	0	NÃO	-17,8196	-50,9477
	15/08/2024 22:02:13	GO - RIO VERDE - Próx. Rua Villa 7	O veículo está bloqueado		Status	0	NÃO	-17,8196	-50,9477
	15/08/2024 22:00:13	GO - RIO VERDE - Próx. Rua Villa 7	O veículo está bloqueado		Status	0	NÃO	-17,8196	-50,9477
	15/08/2024 22:00:13	GO - RIO VERDE - Próx. Rua Villa 7	Parada do Veículo		Alerta de Software	0	NÃO	-17,8196	-50,9477
	15/08/2024 21:58:13	GO - RIO VERDE - Próx. Rua Villa 7	Parada do Veículo		Alerta de Software	0	NÃO	-17,8196	-50,9477
	15/08/2024 21:58:13	GO - RIO VERDE - Próx. Rua Villa 7	O veículo está bloqueado		Status	0	NÃO	-17,8196	-50,9477
	15/08/2024 21:56:13	GO - RIO VERDE - Próx. Rua Villa 7	O veículo está bloqueado		Status	0	NÃO	-17,8196	-50,9477
	15/08/2024 21:56:13	GO - RIO VERDE - Próx. Rua Villa 7	Parada do Veículo		Alerta de Software	0	NÃO	-17,8196	-50,9477
	15/08/2024 21:54:13	GO - RIO VERDE - Próx. Rua Villa 7	Parada do Veículo		Alerta de Software	0	NÃO	-17,8196	-50,9477
	15/08/2024 21:54:13	GO - RIO VERDE - Próx. Rua Villa 7	O veículo está bloqueado		Status	0	NÃO	-17,8196	-50,9477
	15/08/2024 21:52:13	GO - RIO VERDE - Próx. Rua Villa 8	O veículo está bloqueado		Status	0	NÃO	-17,8196	-50,9478
	15/08/2024 21:52:13	GO - RIO VERDE - Próx. Rua Villa 8	Parada do Veículo		Alerta de Software	0	NÃO	-17,8196	-50,9478
	15/08/2024 21:50:13	GO - RIO VERDE - Próx. Rua Villa 8	Parada do Veículo		Alerta de Software	0	NÃO	-17,8196	-50,9478
	15/08/2024 21:50:13	GO - RIO VERDE - Próx. Rua Villa 8	O veículo está bloqueado		Status	0	NÃO	-17,8196	-50,9478
	15/08/2024 21:48:13	GO - RIO VERDE - Próx. Rua Villa 8	O veículo está bloqueado		Status	0	NÃO	-17,8196	-50,9478
	15/08/2024 21:48:13	GO - RIO VERDE - Próx. Rua Villa 8	Parada do Veículo		Alerta de Software	0	NÃO	-17,8196	-50,9478
	15/08/2024 21:46:13	GO - RIO VERDE - Próx. Rua Villa 8	Parada do Veículo		Alerta de Software	0	NÃO	-17,8196	-50,9478
	15/08/2024 21:46:13	GO - RIO VERDE - Próx. Rua Villa 8	O veículo está bloqueado		Status	0	NÃO	-17,8196	-50,9478
	15/08/2024 21:44:43	GO - RIO VERDE - Próx. Rua Villa 8	Porta do Motorista aberta		Evento	0	NÃO	-17,8196	-50,9478
	15/08/2024 21:44:43	GO - RIO VERDE - Próx. Rua Villa 8	O veículo está bloqueado		Status	0	NÃO	-17,8196	-50,9478
	15/08/2024 21:44:43	GO - RIO VERDE - Próx. Rua Villa 8	Parada do Veículo		Alerta de Software	0	NÃO	-17,8196	-50,9478
	15/08/2024 21:44:13	GO - RIO VERDE - Próx. Rua Villa 8	Porta do Motorista aberta		Status	0	NÃO	-17,8196	-50,9478
	15/08/2024 21:44:13	GO - RIO VERDE - Próx. Rua Villa 8	O veículo está bloqueado		Status	0	NÃO	-17,8196	-50,9478
	15/08/2024 21:42:56	MENSAGEM ENVIADA PELA CENTRAL Enviada por: integração	MENSAGEM IIVRE:VEICULO BLOQUEADO		Macro		-		
	15/08/2024 21:42:56	MENSAGEM ENVIADA PELA CENTRAL Enviada por: integração	Ligar Bloqueio		Comando		-		
	15/08/2024 21:42:19	GO - RIO VERDE - Próx. Rua Villa 8	Ignição desligada		Evento	0	NÃO	-17,8196	-50,9478
	15/08/2024 21:42:19	GO - RIO VERDE - Próx. Rua Villa 8	Porta do Motorista aberta		Status	0	NÃO	-17,8196	-50,9478
	15/08/2024 21:42:19	GO - RIO VERDE - Próx. Rua Villa 8	O veículo está bloqueado		Status	0	NÃO	-17,8196	-50,9478
	15/08/2024 21:42:19	GO - RIO VERDE - Próx. Rua Villa 8	Parada do Veículo		Alerta de Software	0	NÃO	-17,8196	-50,9478
	15/08/2024 21:42:13	GO - RIO VERDE - Próx. Rua Villa 8	O veículo está bloqueado		Status	0	NÃO	-17,8196	-50,9478
	15/08/2024 21:42:13	GO - RIO VERDE - Próx. Rua Villa 8	Porta do Motorista aberta		Evento	0	NÃO	-17,8196	-50,9478






































RELATÓRIO ANALÍTICO POR VEÍCULO				Legenda:						
Período: 14/08/2024 00:00:00 à 20/08/2024 23:59:59				<div><div></div> Mensagens enviadas do Veículo (Veículo -> Central)</div> <div><div></div> Mensagens enviadas do Veículo (Controle de Jornada Cliente)</div> <div><div></div> Mensagens enviadas da Central (Central -> Veículo)</div>						
Identificador: FYW4C38 LUIZ SC R 450 2021										
Placa: FYW4C38										
Sentido:	Data e Hora:	Localização:	Mensagem:	Modo Emergência	Tipo Mensagem:	Vel. (Km/h)	Log ?	Latitude	Longitude	
<div><div></div><div></div></div>	15/08/2024 21:42:13	GO - RIO VERDE - Próx. Rua Villa 8	Ignição ligada		Status	0	NÃO	-17,8196	-50,9478	
	15/08/2024 21:41:39	GO - RIO VERDE - Próx. Rua Villa 8	10 PERNOITE 10 PERNOITE: LOCAL: PREVISAO DE REINICIO DATA: HORA: ID MOTORISTA:		Macro		NÃO	-17,8196	-50,9478	
<div></div>	15/08/2024 21:41:15	GO - RIO VERDE - Próx. Rua Villa 8	Ignição ligada		Status	0	NÃO	-17,8196	-50,9478	
<div></div>	15/08/2024 21:39:15	GO - RIO VERDE - Próx. Rua Villa 8	Ignição ligada		Status	1	NÃO	-17,8196	-50,9479	
<div></div>	15/08/2024 21:37:15	GO - RIO VERDE - Próx. Rua Villa 6	Ignição ligada		Status	2	NÃO	-17,8190	-50,9470	
<div></div>	15/08/2024 21:35:15	GO - RIO VERDE - Próx. BR-060	Ignição ligada		Status	7	NÃO	-17,8206	-50,9473	
<div></div>	15/08/2024 21:33:15	GO - RIO VERDE - BR-060	Ignição ligada		Status	44	NÃO	-17,8162	-50,9373	
<div></div>	15/08/2024 21:31:15	GO - RIO VERDE - BR-060	Ignição ligada		Status	76	NÃO	-17,8046	-50,9223	
<div></div>	15/08/2024 21:29:15	GO - RIO VERDE - Próx. BR-060	Ignição ligada		Status	49	NÃO	-17,7896	-50,9063	
<div></div>	15/08/2024 21:27:15	GO - RIO VERDE - BR-452	Ignição ligada		Status	26	NÃO	-17,7885	-50,8983	
<div></div>	15/08/2024 21:25:15	GO - RIO VERDE - BR-452	Ignição ligada		Status	63	NÃO	-17,7964	-50,8842	
<div></div>	15/08/2024 21:23:15	GO - RIO VERDE - BR-452	Ignição ligada		Status	64	NÃO	-17,8068	-50,8668	
<div></div>	15/08/2024 21:21:15	GO - RIO VERDE - BR-452	Ignição ligada		Status	76	NÃO	-17,8169	-50,8494	
<div></div>	15/08/2024 21:19:15	GO - RIO VERDE - BR-452	Ignição ligada		Status	51	NÃO	-17,8265	-50,8328	
<div></div>	15/08/2024 21:17:15	GO - RIO VERDE - BR-452	Ignição ligada		Status	69	NÃO	-17,8333	-50,8164	
<div></div>	15/08/2024 21:15:15	GO - RIO VERDE - Próx. BR-452	Ignição ligada		Status	73	NÃO	-17,8410	-50,7961	
<div></div>	15/08/2024 21:14:07	GO - RIO VERDE - Próx. BR-452			Posição Normal	66	NÃO	-17,8456	-50,7843	
<div></div>	15/08/2024 21:13:15	GO - RIO VERDE - BR-452	Ignição ligada		Status	69	NÃO	-17,8489	-50,7759	
<div></div>	15/08/2024 21:11:15	GO - RIO VERDE - Próx. BR-452	Ignição ligada		Status	61	NÃO	-17,8563	-50,7563	
<div></div>	15/08/2024 21:11:15	GO - RIO VERDE - BR-452	Ignição ligada		Status	61	NÃO	-17,8564	-50,7564	
<div></div>	15/08/2024 21:09:15	GO - RIO VERDE - BR-452	Ignição ligada		Status	34	NÃO	-17,8632	-50,7410	
<div></div>	15/08/2024 21:07:15	GO - RIO VERDE - Próx. BR-452	Ignição ligada		Status	60	SIM	-17,8721	-50,7284	
<div></div>	15/08/2024 21:05:15	GO - RIO VERDE - BR-452	Ignição ligada		Status	72	SIM	-17,8782	-50,7089	
<div></div>	15/08/2024 21:03:15	GO - RIO VERDE - Próx. BR-452	Ignição ligada		Status	77	SIM	-17,8841	-50,6885	
<div></div>	15/08/2024 21:01:20	GO - RIO VERDE - Próx. BR-452			Posição Normal	58	NÃO	-17,8897	-50,6692	
<div></div>	15/08/2024 21:01:15	GO - RIO VERDE - Próx. BR-452	Ignição ligada		Status	52	NÃO	-17,8899	-50,6683	
<div></div>	15/08/2024 20:59:15	GO - SANTA HELENA DE GOIÁS - BR-452	Ignição ligada		Status	73	NÃO	-17,8973	-50,6496	
<div></div>	15/08/2024 20:57:15	GO - SANTA HELENA DE GOIÁS - BR-452	Ignição ligada		Status	65	NÃO	-17,9069	-50,6298	
<div></div>	15/08/2024 20:55:15	GO - SANTA HELENA DE GOIÁS - BR-452	Ignição ligada		Status	56	NÃO	-17,9154	-50,6122	
<div></div>	15/08/2024 20:55:02	GO - SANTA HELENA DE GOIÁS - BR-452			Posição Normal	51	NÃO	-17,9159	-50,6105	
<div></div>	15/08/2024 20:53:15	GO - SANTA HELENA DE GOIÁS - BR-452	Ignição ligada		Status	75	NÃO	-17,9149	-50,5953	
<div></div>	15/08/2024 20:51:15	GO - SANTA HELENA DE GOIÁS - BR-452	Ignição ligada		Status	74	NÃO	-17,9212	-50,5739	
<div></div>	15/08/2024 20:50:46	GO - SANTA HELENA DE GOIÁS - Próx. BR-452			Posição Normal	70	NÃO	-17,9232	-50,5690	
<div></div>	15/08/2024 20:49:15	GO - SANTA HELENA DE GOIÁS - Próx. BR-452	Ignição ligada	LORA	Status	69	NÃO	-17,9295	-50,5538	
[RelatAnalítico - LUIZHENRIQUE]				[08/10/2024 10:17:54]				[Pag.: 169 de 254]		

RELATÓRIO ANALÍTICO POR VEÍCULO

Período: 14/08/2024 00:00:00 à 20/08/2024 23:59:59
Identificador: FYW4C38 LUIZ SC R 450 2021
Placa: FYW4C38

- Legenda:**
-  Mensagens enviadas do Veículo (Veículo -> Central)
 -  Mensagens enviadas do Veículo (Controle de Jornada Cliente)
 -  Mensagens enviadas da Central (Central -> Veículo)



Sentido:	Data e Hora:	Localização:	Mensagem:	Modo Emergência	Tipo Mensagem:	Vel. (Km/h)	Log ?	Latitude	Longitude
	15/08/2024 20:49:15	GO - SANTA HELENA DE GOIÁS - BR-452	Ignição ligada		Status	69	NÃO	-17,9296	-50,5539
	15/08/2024 20:47:15	GO - SANTA HELENA DE GOIÁS - BR-452	Ignição ligada		Status	54	NÃO	-17,9369	-50,5368
	15/08/2024 20:45:15	GO - SANTA HELENA DE GOIÁS - BR-452	Ignição ligada		Status	54	SIM	-17,9447	-50,5183
	15/08/2024 20:43:15	GO - RIO VERDE - Próx. BR-452	Ignição ligada		Status	73	NÃO	-17,9555	-50,5055
	15/08/2024 20:43:15	GO - RIO VERDE - BR-452	Ignição ligada		Status	73	SIM	-17,9556	-50,5057
	15/08/2024 20:41:15	GO - RIO VERDE - BR-452	Ignição ligada		Status	49	SIM	-17,9620	-50,4890
	15/08/2024 20:39:15	GO - RIO VERDE - BR-452	Ignição ligada		Status	64	SIM	-17,9679	-50,4735
	15/08/2024 20:37:15	GO - MAURILÂNDIA - BR-452	Ignição ligada		Status	70	SIM	-17,9752	-50,4542
	15/08/2024 20:35:15	GO - MAURILÂNDIA - BR-452	Ignição ligada		Status	74	SIM	-17,9819	-50,4365
	15/08/2024 20:33:15	GO - MAURILÂNDIA - BR-452	Ignição ligada		Status	74	NÃO	-17,9915	-50,4176
	15/08/2024 20:31:15	GO - MAURILÂNDIA - BR-452	Ignição ligada		Status	70	NÃO	-18,0002	-50,3976
	15/08/2024 20:29:15	GO - MAURILÂNDIA - BR-452	Ignição ligada		Status	72	NÃO	-18,0013	-50,3780
	15/08/2024 20:27:15	GO - MAURILÂNDIA - BR-452	Ignição ligada		Status	72	NÃO	-18,0109	-50,3583
	15/08/2024 20:25:15	GO - MAURILÂNDIA - BR-452	Ignição ligada		Status	60	NÃO	-18,0197	-50,3385
	15/08/2024 20:24:33	GO - MAURILÂNDIA - BR-452			Posição Normal	46	NÃO	-18,0220	-50,3332
	15/08/2024 20:24:33	GO - MAURILÂNDIA - BR-452			Posição Normal	46	NÃO	-18,0220	-50,3332
	15/08/2024 20:23:15	GO - MAURILÂNDIA - BR-452	Ignição ligada		Status	66	NÃO	-18,0257	-50,3249
	15/08/2024 20:21:15	GO - MAURILÂNDIA - BR-452	Ignição ligada		Status	46	NÃO	-18,0312	-50,3070
	15/08/2024 20:19:15	GO - MAURILÂNDIA - BR-452	Ignição ligada		Status	58	NÃO	-18,0363	-50,2894
	15/08/2024 20:17:15	GO - MAURILÂNDIA - BR-452	Ignição ligada		Status	73	NÃO	-18,0417	-50,2705
	15/08/2024 20:15:15	GO - MAURILÂNDIA - BR-452	Ignição ligada		Status	70	NÃO	-18,0478	-50,2494
	15/08/2024 20:14:48	GO - MAURILÂNDIA - BR-452			Posição Normal	69	NÃO	-18,0492	-50,2444
	15/08/2024 20:13:15	GO - MAURILÂNDIA - BR-452	Ignição ligada		Status	73	NÃO	-18,0535	-50,2294
	15/08/2024 20:11:15	GO - MAURILÂNDIA - BR-452	Ignição ligada		Status	60	NÃO	-18,0512	-50,2094
	15/08/2024 20:09:15	GO - PORTEIRÃO - BR-452	Ignição ligada		Status	71	NÃO	-18,0497	-50,1876
	15/08/2024 20:08:07	GO - PORTEIRÃO - BR-452			Posição Normal	69	NÃO	-18,0552	-50,1768
	15/08/2024 20:07:15	GO - PORTEIRÃO - BR-452	Ignição ligada		Status	60	NÃO	-18,0592	-50,1689
	15/08/2024 20:05:15	GO - GOIATUBA - BR-452	Ignição ligada		Status	69	NÃO	-18,0686	-50,1506
	15/08/2024 20:03:15	GO - GOIATUBA - BR-452	Ignição ligada		Status	66	NÃO	-18,0783	-50,1316
	15/08/2024 20:01:15	GO - GOIATUBA - BR-452	Ignição ligada		Status	66	NÃO	-18,0861	-50,1124
	15/08/2024 20:01:14	GO - GOIATUBA - BR-452			Posição Normal	65	NÃO	-18,0861	-50,1123
	15/08/2024 19:59:15	GO - GOIATUBA - BR-452	Ignição ligada		Status	60	NÃO	-18,0931	-50,0936
	15/08/2024 19:57:15	GO - GOIATUBA - BR-452	Ignição ligada		Status	56	NÃO	-18,0998	-50,0761
	15/08/2024 19:55:15	GO - BOM JESUS DE GOIÁS - BR-452	Ignição ligada		Status	69	SIM	-18,1077	-50,0570
	15/08/2024 19:53:15	GO - BOM JESUS DE GOIÁS - BR-452	Ignição ligada		Status	64	SIM	-18,1150	-50,0376
	15/08/2024 19:51:15	GO - BOM JESUS DE GOIÁS - BR-452	Ignição ligada		Status	73	NÃO	-18,1225	-50,0177
	15/08/2024 19:50:23	GO - BOM JESUS DE GOIÁS - BR-452			Posição Normal	71	NÃO	-18,1259	-50,0086

RELATÓRIO ANALÍTICO POR VEÍCULO

Período: 14/08/2024 00:00:00 à 20/08/2024 23:59:59

Identificador: FYW4C38 LUIZ SC R 450 2021

Placa: FYW4C38

Legenda:

Mensagens enviadas do Veículo (Veículo -> Central)

Mensagens enviadas do Veículo (Controle de Jornada Cliente)

Mensagens enviadas da Central (Central -> Veículo)



Sentido:	Data e Hora:	Localização:	Mensagem:	Modo Emergência	Tipo Mensagem:	Vel. (Km/h)	Log ?	Latitude	Longitude
	15/08/2024 19:49:15	GO - BOM JESUS DE GOIÁS - BR-452	Ignição ligada		Status	60	NÃO	-18,1298	-49,9984
	15/08/2024 19:47:15	GO - BOM JESUS DE GOIÁS - BR-452	Ignição ligada		Status	73	NÃO	-18,1376	-49,9777
	15/08/2024 19:45:15	GO - BOM JESUS DE GOIÁS - BR-452	Ignição ligada		Status	61	SIM	-18,1449	-49,9583
	15/08/2024 19:43:15	GO - BOM JESUS DE GOIÁS - BR-452	Ignição ligada		Status	69	SIM	-18,1542	-49,9404
	15/08/2024 19:41:15	GO - BOM JESUS DE GOIÁS - BR-452	Ignição ligada		Status	77	NÃO	-18,1656	-49,9203
	15/08/2024 19:40:30	GO - BOM JESUS DE GOIÁS - BR-452			Posição Normal	76	NÃO	-18,1699	-49,9128
	15/08/2024 19:39:15	GO - BOM JESUS DE GOIÁS - BR-452	Ignição ligada		Status	76	NÃO	-18,1768	-49,9004
	15/08/2024 19:37:15	GO - BOM JESUS DE GOIÁS - BR-452	Ignição ligada		Status	72	NÃO	-18,1882	-49,8802
	15/08/2024 19:37:15	GO - BOM JESUS DE GOIÁS - BR-452	Ignição ligada		Status	72	NÃO	-18,1882	-49,8803
	15/08/2024 19:35:14	GO - BOM JESUS DE GOIÁS - BR-452	Ignição ligada		Status	67	SIM	-18,1981	-49,8615
	15/08/2024 19:33:14	GO - BOM JESUS DE GOIÁS - BR-452	Ignição ligada		Status	68	SIM	-18,1971	-49,8411
	15/08/2024 19:31:14	GO - BOM JESUS DE GOIÁS - BR-452	Ignição ligada		Status	67	SIM	-18,1957	-49,8201
	15/08/2024 19:29:14	GO - BOM JESUS DE GOIÁS - BR-452	Ignição ligada		Status	69	SIM	-18,1966	-49,7992
	15/08/2024 19:27:14	GO - BOM JESUS DE GOIÁS - BR-452	Ignição ligada		Status	56	NÃO	-18,1984	-49,7779
	15/08/2024 19:25:14	GO - BOM JESUS DE GOIÁS - BR-452	Ignição ligada		Status	58	NÃO	-18,2070	-49,7632
	15/08/2024 19:23:14	GO - BOM JESUS DE GOIÁS - BR-452	Ignição ligada		Status	56	NÃO	-18,2168	-49,7473
	15/08/2024 19:21:14	GO - ITUMBIARA - BR-452	Ignição ligada		Status	51	NÃO	-18,2238	-49,7391
	15/08/2024 19:19:14	GO - ITUMBIARA - BR-452	Ignição ligada		Status	70	NÃO	-18,2343	-49,7233
	15/08/2024 19:17:14	GO - ITUMBIARA - BR-452	Ignição ligada		Status	61	NÃO	-18,2423	-49,7061
	15/08/2024 19:15:14	GO - BOM JESUS DE GOIÁS - Próx. BR-452	Ignição ligada		Status	55	NÃO	-18,2487	-49,6918
	15/08/2024 19:15:14	GO - BOM JESUS DE GOIÁS - BR-452	Ignição ligada		Status	55	NÃO	-18,2488	-49,6919
	15/08/2024 19:14:51	GO - BOM JESUS DE GOIÁS - BR-452			Posição Normal	51	NÃO	-18,2501	-49,6889
	15/08/2024 19:13:14	GO - BOM JESUS DE GOIÁS - BR-452	Ignição ligada		Status	31	NÃO	-18,2544	-49,6796
	15/08/2024 19:11:14	GO - BOM JESUS DE GOIÁS - BR-452	Ignição ligada		Status	30	NÃO	-18,2582	-49,6714
	15/08/2024 19:09:14	GO - BOM JESUS DE GOIÁS - BR-452	Ignição ligada		Status	32	SIM	-18,2622	-49,6627
	15/08/2024 19:07:14	GO - BOM JESUS DE GOIÁS - BR-452	Ignição ligada		Status	59	SIM	-18,2681	-49,6499
	15/08/2024 19:05:14	GO - BOM JESUS DE GOIÁS - Próx. BR-452	Ignição ligada		Status	55	NÃO	-18,2750	-49,6345
	15/08/2024 19:05:14	GO - BOM JESUS DE GOIÁS - BR-452	Ignição ligada		Status	55	SIM	-18,2751	-49,6346
	15/08/2024 19:03:14	GO - BOM JESUS DE GOIÁS - BR-452	Ignição ligada		Status	67	SIM	-18,2824	-49,6188
	15/08/2024 19:01:14	GO - BOM JESUS DE GOIÁS - BR-452	Ignição ligada		Status	51	SIM	-18,2903	-49,6018
	15/08/2024 18:59:14	GO - ITUMBIARA - BR-452	Ignição ligada		Status	64	SIM	-18,3015	-49,5853
	15/08/2024 18:57:14	GO - ITUMBIARA - BR-452	Ignição ligada		Status	71	SIM	-18,2997	-49,5626
	15/08/2024 18:55:14	GO - ITUMBIARA - BR-452	Ignição ligada		Status	76	NÃO	-18,2968	-49,5405
	15/08/2024 18:55:14	GO - ITUMBIARA - BR-452	Ignição ligada		Status	76	SIM	-18,2969	-49,5405
	15/08/2024 18:53:14	GO - ITUMBIARA - BR-452	Ignição ligada		Status	68	SIM	-18,3039	-49,5189
	15/08/2024 18:51:14	GO - ITUMBIARA - BR-452	Ignição ligada		Status	59	SIM	-18,3125	-49,4986
	15/08/2024 18:49:14	GO - ITUMBIARA - BR-452	Ignição ligada		Status	58	SIM	-18,3193	-49,4827

RELATÓRIO ANALÍTICO POR VEÍCULO

Período: 14/08/2024 00:00:00 à 20/08/2024 23:59:59

Identificador: FYW4C38 LUIZ SC R 450 2021

Placa: FYW4C38

Legenda:

Mensagens enviadas do Veículo (Veículo -> Central)

Mensagens enviadas do Veículo (Controle de Jornada Cliente)

Mensagens enviadas da Central (Central -> Veículo)






Sentido:	Data e Hora:	Localização:	Mensagem:	Modo Emergência	Tipo Mensagem:	Vel. (Km/h)	Log ?	Latitude	Longitude
	15/08/2024 18:47:14	GO - ITUMBIARA - BR-452	Ignição ligada		Status	75	SIM	-18,3258	-49,4664
	15/08/2024 18:45:14	GO - ITUMBIARA - BR-452	Ignição ligada		Status	41	NÃO	-18,3363	-49,4395
	15/08/2024 18:45:14	GO - ITUMBIARA - BR-452	Ignição ligada		Status	41	SIM	-18,3363	-49,4397
	15/08/2024 18:44:19	MENSAGEM ENVIADA PELA CENTRAL Enviada por: integração	Temporizador 10-10 / 14 hora(s)		Comando		-		
	15/08/2024 18:42:14	GO - ITUMBIARA - BR-452	Ignição ligada		Status	69	SIM	-18,3428	-49,4239
	15/08/2024 18:40:14	GO - ITUMBIARA - BR-452	Ignição ligada		Status	77	NÃO	-18,3490	-49,3917
	15/08/2024 18:40:14	GO - ITUMBIARA - BR-452	Ignição ligada		Status	77	SIM	-18,3490	-49,3917
	15/08/2024 18:37:14	GO - ITUMBIARA - BR-452	Ignição ligada		Status	71	SIM	-18,3598	-49,3724
	15/08/2024 18:35:14	GO - ITUMBIARA - BR-452	Ignição ligada		Status	73	NÃO	-18,3682	-49,3653
	15/08/2024 18:35:14	GO - ITUMBIARA - BR-452	Ignição ligada		Status	73	SIM	-18,3682	-49,3654
	15/08/2024 18:34:14	GO - ITUMBIARA - BR-154	Ignição ligada		Status	67	SIM	-18,3811	-49,3470
	15/08/2024 18:32:14	GO - ITUMBIARA - BR-154	Ignição ligada		Status	72	SIM	-18,3943	-49,3319
	15/08/2024 18:30:14	GO - ITUMBIARA - BR-154	Ignição ligada		Status	34	NÃO	-18,4005	-49,3164
	15/08/2024 18:28:14	GO - ITUMBIARA - BR-154	Ignição ligada		Status	43	NÃO	-18,3996	-49,3042
	15/08/2024 18:26:14	GO - ITUMBIARA - BR-154	Ignição ligada		Status	36	NÃO	-18,3971	-49,2973
	15/08/2024 18:24:14	GO - ITUMBIARA - BR-154	Ignição ligada		Status	53	NÃO	-18,3869	-49,2831
	15/08/2024 18:22:14	GO - ITUMBIARA - Próx. BR-154	Ignição ligada		Status	68	NÃO	-18,3760	-49,2680
	15/08/2024 18:20:14	GO - ITUMBIARA - Próx. BR-154	Ignição ligada		Status	60	NÃO	-18,3688	-49,2518
	15/08/2024 18:18:14	GO - ITUMBIARA - BR-154	Ignição ligada		Status	68	NÃO	-18,3630	-49,2326
	15/08/2024 18:16:14	GO - ITUMBIARA - BR-153	Ignição ligada		Status	27	NÃO	-18,3582	-49,2165
	15/08/2024 18:14:14	GO - ITUMBIARA - Via Expressa Júlio Borges de Souza	Ignição ligada		Status	60	NÃO	-18,3669	-49,2136
	15/08/2024 18:12:14	GO - ITUMBIARA - BR-153	Ignição ligada		Status	65	NÃO	-18,3848	-49,2078
	15/08/2024 18:10:14	GO - ITUMBIARA - BR-153	Ignição ligada		Status	37	NÃO	-18,4008	-49,2027
	15/08/2024 18:08:14	GO - ITUMBIARA - BR-153	Ignição ligada		Status	50	NÃO	-18,4137	-49,1942
	15/08/2024 18:06:14	MG - ARAPORÃ - BR-153	Ignição ligada		Status	34	NÃO	-18,4298	-49,1921
	15/08/2024 18:04:14	MG - ARAPORÃ - 3	Ignição ligada		Status	59	NÃO	-18,4441	-49,1876
	15/08/2024 18:02:14	MG - ARAPORÃ - BR-153	Ignição ligada		Status	61	NÃO	-18,4642	-49,1880
	15/08/2024 18:01:56	MG - ARAPORÃ - Próx. BR-153			Posição Normal	59	NÃO	-18,4671	-49,1881
	15/08/2024 18:00:14	MG - ARAPORÃ - BR-153	Ignição ligada		Status	69	NÃO	-18,4834	-49,1885
	15/08/2024 17:58:14	MG - ARAPORÃ - Próx. BR-153	Ignição ligada		Status	68	NÃO	-18,5030	-49,1888
	15/08/2024 17:56:28	MG - ARAPORÃ - Próx. BR-153			Posição Normal	57	NÃO	-18,5200	-49,1900
	15/08/2024 17:56:14	MG - ARAPORÃ - Próx. BR-153	Ignição ligada		Status	52	NÃO	-18,5219	-49,1903
	15/08/2024 17:54:14	MG - CENTRALINA - Próx. BR-153	Ignição ligada		Status	68	NÃO	-18,5445	-49,1937
	15/08/2024 17:54:14	MG - CENTRALINA - Próx. BR-153	Ignição ligada		Status	68	NÃO	-18,5445	-49,1938
	15/08/2024 17:51:14	MG - CENTRALINA - BR-153	Ignição ligada		Status	63	SIM	-18,5643	-49,1937
	15/08/2024 17:49:14	MG - CENTRALINA - Próx. BR-153	Ignição ligada		Status	6	NÃO	-18,5704	-49,1923
	15/08/2024 17:48:27	MG - CENTRALINA - Próx. BR-153	Parada do Veículo		Alerta de Software	0	NÃO	-18,5703	-49,1921

RELATÓRIO ANALÍTICO POR VEÍCULO

































Período: 14/08/2024 00:00:00 à 20/08/2024 23:59:59

Identificador: FYW4C38 LUIZ SC R 450 2021

Placa: FYW4C38

- Legenda:**
-  Mensagens enviadas do Veículo (Veículo -> Central)
 -  Mensagens enviadas do Veículo (Controle de Jornada Cliente)
 -  Mensagens enviadas da Central (Central -> Veículo)



Sentido:	Data e Hora:	Localização:	Mensagem:	Modo Emergência	Tipo Mensagem:	Vel. (Km/h)	Log ?	Latitude	Longitude
	15/08/2024 17:48:27	MG - CENTRALINA - Próx. BR-153	Ignição ligada		Evento	0	NÃO	-18,5703	-49,1921
	15/08/2024 17:47:49	MG - CENTRALINA - Próx. BR-153	02 INICIO DE VIAGEM CARREGADO BR RISK 02 INICIO DE VIAGEM CARREGADO BR RISK: CONDUTOR: DDD: TELEFONE: ID MOTORISTA:		Macro		NÃO	-18,5703	-49,1921
	15/08/2024 17:47:14	MG - CENTRALINA - Próx. BR-153	Parada do Veículo		Alerta de Software	0	NÃO	-18,5703	-49,1921
	15/08/2024 17:45:14	MG - CENTRALINA - Próx. BR-153	Parada do Veículo		Alerta de Software	0	NÃO	-18,5703	-49,1921
	15/08/2024 17:43:14	MG - CENTRALINA - Próx. BR-153	Parada do Veículo		Alerta de Software	0	NÃO	-18,5703	-49,1921
	15/08/2024 17:41:14	MG - CENTRALINA - Próx. BR-153	Parada do Veículo		Alerta de Software	0	NÃO	-18,5703	-49,1921
	15/08/2024 17:39:14	MG - CENTRALINA - Próx. BR-153	Parada do Veículo		Alerta de Software	0	NÃO	-18,5703	-49,1922
	15/08/2024 17:37:14	MG - CENTRALINA - Próx. BR-153	Parada do Veículo		Alerta de Software	0	NÃO	-18,5704	-49,1922
	15/08/2024 17:35:16	MG - CENTRALINA - Próx. BR-153	Parada do Veículo		Alerta de Software	0	NÃO	-18,5704	-49,1922
	15/08/2024 17:35:16	MG - CENTRALINA - Próx. BR-153			Posição Normal	0	NÃO	-18,5704	-49,1922
	15/08/2024 17:23:03	MG - CENTRALINA - Próx. BR-153	Ignição desligada		Evento	0	SIM	-18,5704	-49,1922
	15/08/2024 17:22:17	MG - CENTRALINA - Próx. BR-153	04 PARADA PARA ABASTECIMENTO 04 PARADA PARA ABASTECIMENTO: POSTO: PREVISAO DE REINICIO HORA: ID MOTORISTA:		Macro		NÃO	-18,5703	-49,1920
	15/08/2024 17:21:14	MG - CENTRALINA - Próx. BR-153	Ignição ligada		Status	9	SIM	-18,5712	-49,1929
	15/08/2024 17:20:45	MG - CENTRALINA - Próx. BR-153			Posição Normal	10	NÃO	-18,5709	-49,1936
	15/08/2024 17:19:14	MG - CENTRALINA - BR-153	Ignição ligada		Status	70	NÃO	-18,5823	-49,1931
	15/08/2024 17:17:14	MG - CENTRALINA - BR-153	Ignição ligada		Status	74	NÃO	-18,6118	-49,1915
	15/08/2024 17:17:14	MG - CENTRALINA - BR-153	Ignição ligada		Status	74	NÃO	-18,6120	-49,1915
	15/08/2024 17:14:14	MG - CENTRALINA - BR-153	Ignição ligada		Status	74	SIM	-18,6315	-49,1835
	15/08/2024 17:12:14	MG - CENTRALINA - Próx. BR-153	Ignição ligada		Status	76	NÃO	-18,6592	-49,1675
	15/08/2024 17:12:14	MG - CENTRALINA - BR-153	Ignição ligada		Status	76	SIM	-18,6592	-49,1676
	15/08/2024 17:09:14	MG - CANÁPOLIS - BR-153	Ignição ligada		Status	72	SIM	-18,6788	-49,1563
	15/08/2024 17:07:14	MG - CANÁPOLIS - Próx. BR-153	Ignição ligada		Status	78	NÃO	-18,7072	-49,1400
	15/08/2024 17:07:14	MG - CANÁPOLIS - BR-153	Ignição ligada		Status	78	SIM	-18,7073	-49,1401
	15/08/2024 17:04:14	MG - CENTRALINA - BR-153	Ignição ligada		Status	72	SIM	-18,7211	-49,1232
	15/08/2024 17:02:14	MG - CANÁPOLIS - Próx. BR-153	Ignição ligada		Status	71	NÃO	-18,7405	-49,0970
	15/08/2024 17:02:14	MG - CANÁPOLIS - BR-153	Ignição ligada		Status	71	SIM	-18,7406	-49,0971
	15/08/2024 16:59:14	MG - CANÁPOLIS - BR-153	Ignição ligada		Status	75	SIM	-18,7536	-49,0797
	15/08/2024 16:58:09	MG - CANÁPOLIS - BR-153			Posição Normal	71	NÃO	-18,7641	-49,0746
	15/08/2024 16:57:14	MG - CANÁPOLIS - BR-153	Ignição ligada		Status	52	NÃO	-18,7730	-49,0733
	15/08/2024 16:55:14	MG - CANÁPOLIS - Próx. BR-153	Ignição ligada		Status	47	NÃO	-18,7818	-49,0797
	15/08/2024 16:53:14	MG - MONTE ALEGRE DE MINAS - BR-153	Ignição ligada		Status	69	NÃO	-18,8062	-49,0835
	15/08/2024 16:53:14	MG - MONTE ALEGRE DE MINAS - BR-153	Ignição ligada		Status	69	NÃO	-18,8062	-49,0835

RELATÓRIO ANALÍTICO POR VEÍCULO

Período: 14/08/2024 00:00:00 à 20/08/2024 23:59:59

Identificador: FYW4C38 LUIZ SC R 450 2021

Placa: FYW4C38

Legenda:

Mensagens enviadas do Veículo (Veículo -> Central)

Mensagens enviadas do Veículo (Controle de Jornada Cliente)




Mensagens enviadas da Central (Central -> Veículo)





































Sentido:	Data e Hora:	Localização:	Mensagem:	Modo Emergência	Tipo Mensagem:	Vel. (Km/h)	Log ?	Latitude	Longitude
	15/08/2024 16:50:14	MG - MONTE ALEGRE DE MINAS - BR-153	Ignição ligada		Status	46	SIM	-18,8224	-49,0877
	15/08/2024 16:48:14	MG - MONTE ALEGRE DE MINAS - Próx. BR-153	Ignição ligada		Status	62	NÃO	-18,8410	-49,0929
	15/08/2024 16:46:14	MG - MONTE ALEGRE DE MINAS - BR-153	Ignição ligada		Status	60	NÃO	-18,8532	-49,0826
	15/08/2024 16:44:14	MG - MONTE ALEGRE DE MINAS - BR-153	Ignição ligada		Status	53	NÃO	-18,8668	-49,0675
	15/08/2024 16:42:14	MG - MONTE ALEGRE DE MINAS - BR-153	Ignição ligada		Status	29	NÃO	-18,8737	-49,0598
	15/08/2024 16:40:14	MG - MONTE ALEGRE DE MINAS - BR-365	Ignição ligada		Status	71	NÃO	-18,8797	-49,0484
	15/08/2024 16:38:27	MG - MONTE ALEGRE DE MINAS - BR-365			Posição Normal	53	NÃO	-18,8819	-49,0336
	15/08/2024 16:38:14	MG - MONTE ALEGRE DE MINAS - BR-365	Ignição ligada		Status	60	NÃO	-18,8817	-49,0203
	15/08/2024 16:38:14		Ignição ligada		Status	60	NÃO	-18,8817	-49,0202
	15/08/2024 16:35:14	MG - MONTE ALEGRE DE MINAS - BR-365	Ignição ligada		Status	49	NÃO	-18,8801	-49,0009
	15/08/2024 16:33:14	MG - MONTE ALEGRE DE MINAS - BR-365	Ignição ligada		Status	75	NÃO	-18,8787	-48,9685
	15/08/2024 16:33:14	MG - MONTE ALEGRE DE MINAS - BR-365	Ignição ligada		Status	75	SIM	-18,8787	-48,9686
	15/08/2024 16:30:14	MG - MONTE ALEGRE DE MINAS - BR-365	Ignição ligada		Status	57	SIM	-18,8781	-48,9463
	15/08/2024 16:28:14	MG - MONTE ALEGRE DE MINAS - BR-365	Ignição ligada		Status	69	NÃO	-18,8771	-48,9263
	15/08/2024 16:26:14	MG - MONTE ALEGRE DE MINAS - BR-365	Ignição ligada		Status	72	NÃO	-18,8764	-48,9043
	15/08/2024 16:24:14	MG - MONTE ALEGRE DE MINAS - BR-365	Ignição ligada		Status	68	NÃO	-18,8763	-48,8821
	15/08/2024 16:22:14	MG - MONTE ALEGRE DE MINAS - BR-365	Ignição ligada		Status	77	NÃO	-18,8659	-48,8671
	15/08/2024 16:20:43	MG - MONTE ALEGRE DE MINAS - BR-365			Posição Normal	74	NÃO	-18,8547	-48,8542
	15/08/2024 16:20:14	MG - MONTE ALEGRE DE MINAS - BR-365	Ignição ligada		Status	65	NÃO	-18,8519	-48,8495
	15/08/2024 16:18:14	MG - MONTE ALEGRE DE MINAS - BR-365	Ignição ligada		Status	70	NÃO	-18,8495	-48,8276
	15/08/2024 16:16:14	MG - MONTE ALEGRE DE MINAS - Próx. BR-365	Ignição ligada		Status	71	NÃO	-18,8512	-48,7945
	15/08/2024 16:16:14	MG - MONTE ALEGRE DE MINAS - BR-365	Ignição ligada		Status	71	NÃO	-18,8513	-48,7946
	15/08/2024 16:13:14	MG - MONTE ALEGRE DE MINAS - BR-365	Ignição ligada		Status	54	SIM	-18,8558	-48,7761
	15/08/2024 16:11:14	MG - MONTE ALEGRE DE MINAS - BR-365	Ignição ligada		Status	72	NÃO	-18,8617	-48,7677
	15/08/2024 16:11:14	MG - MONTE ALEGRE DE MINAS - BR-365	Ignição ligada		Status	72	SIM	-18,8618	-48,7677
	15/08/2024 16:10:14	MG - MONTE ALEGRE DE MINAS - BR-365	Ignição ligada		Status	72	SIM	-18,8747	-48,7497
	15/08/2024 16:08:14	MG - MONTE ALEGRE DE MINAS - BR-365	Ignição ligada		Status	73	SIM	-18,8850	-48,7307
	15/08/2024 16:06:14	MG - MONTE ALEGRE DE MINAS - BR-365	Ignição ligada		Status	77	NÃO	-18,8888	-48,7082
	15/08/2024 16:04:14	MG - MONTE ALEGRE DE MINAS - BR-365	Ignição ligada		Status	70	NÃO	-18,8923	-48,6858
	15/08/2024 16:03:29	MG - MONTE ALEGRE DE MINAS - BR-365			Posição Normal	45	NÃO	-18,8917	-48,6796
	15/08/2024 16:03:29	MG - MONTE ALEGRE DE MINAS - BR-365	A sirene está ligada		Alerta de Software	45	NÃO	-18,8917	-48,6796
	15/08/2024 16:02:14	MG - MONTE ALEGRE DE MINAS - BR-365	Ignição ligada		Status	71	NÃO	-18,8915	-48,6671
	15/08/2024 16:00:14	MG - MONTE ALEGRE DE MINAS - Próx. BR-365	A sirene está ligada		Alerta de Software	76	NÃO	-18,8905	-48,6345
	15/08/2024 16:00:14	MG - MONTE ALEGRE DE MINAS - Próx. BR-365	A sirene está ligada		Status	76	NÃO	-18,8905	-48,6345
	15/08/2024 16:00:14	MG - MONTE ALEGRE DE MINAS - Próx. BR-365	Ignição ligada		Status	76	NÃO	-18,8905	-48,6345
	15/08/2024 16:00:14	MG - MONTE ALEGRE DE MINAS - BR-365	Ignição ligada		Status	76	NÃO	-18,8906	-48,6346
	15/08/2024 16:00:14	MG - MONTE ALEGRE DE MINAS - BR-365	A sirene está ligada		Status	76	NÃO	-18,8906	-48,6346

RELATÓRIO ANALÍTICO POR VEÍCULO

Período: 14/08/2024 00:00:00 à 20/08/2024 23:59:59
Identificador: FYW4C38 LUIZ SC R 450 2021
Placa: FYW4C38

- Legenda:**
-  Mensagens enviadas do Veículo (Veículo -> Central)
 -  Mensagens enviadas do Veículo (Controle de Jornada Cliente)
 -  Mensagens enviadas da Central (Central -> Veículo)






Sentido:	Data e Hora:	Localização:	Mensagem:	Modo Emergência	Tipo Mensagem:	Vel. (Km/h)	Log ?	Latitude	Longitude
	15/08/2024 15:57:45	MENSAGEM ENVIADA PELA CENTRAL Enviada por: integração	Desligar Sirene		Comando		-		
	15/08/2024 15:57:14	MG - MONTE ALEGRE DE MINAS - BR-365	A sirene está ligada		Status	78	SIM	-18,8857	-48,6122
	15/08/2024 15:57:14	MG - MONTE ALEGRE DE MINAS - BR-365	Ignição ligada		Status	78	SIM	-18,8857	-48,6122
	15/08/2024 15:55:14	MG - MONTE ALEGRE DE MINAS - BR-365	Ignição ligada		Status	76	NÃO	-18,8690	-48,5963
	15/08/2024 15:55:14	MG - MONTE ALEGRE DE MINAS - BR-365	A sirene está ligada		Status	76	NÃO	-18,8690	-48,5963
	15/08/2024 15:55:14	MG - MONTE ALEGRE DE MINAS - BR-365	A sirene está ligada		Alerta de Software	76	NÃO	-18,8690	-48,5963
	15/08/2024 15:53:14	MG - UBERLÂNDIA - BR-365	A sirene está ligada		Alerta de Software	51	NÃO	-18,8658	-48,5765
	15/08/2024 15:53:14	MG - UBERLÂNDIA - BR-365	A sirene está ligada		Status	51	NÃO	-18,8658	-48,5765
	15/08/2024 15:53:14	MG - UBERLÂNDIA - BR-365	Ignição ligada		Status	51	NÃO	-18,8658	-48,5765
	15/08/2024 15:51:14	MG - UBERLÂNDIA - BR-365	Ignição ligada		Status	77	NÃO	-18,8696	-48,5566
	15/08/2024 15:51:14	MG - UBERLÂNDIA - BR-365	A sirene está ligada		Status	77	NÃO	-18,8696	-48,5566
	15/08/2024 15:51:14	MG - UBERLÂNDIA - BR-365	A sirene está ligada		Alerta de Software	77	NÃO	-18,8696	-48,5566
	15/08/2024 15:50:58	MG - UBERLÂNDIA - BR-365			Posição Normal	69	NÃO	-18,8702	-48,5537
	15/08/2024 15:49:14	MG - UBERLÂNDIA - BR-365	A sirene está ligada		Status	70	NÃO	-18,8736	-48,5349
	15/08/2024 15:49:14	MG - UBERLÂNDIA - BR-365	Ignição ligada		Status	70	NÃO	-18,8736	-48,5349
	15/08/2024 15:47:14	MG - UBERLÂNDIA - Próx. BR-365	A sirene está ligada		Status	41	NÃO	-18,8764	-48,5186
	15/08/2024 15:47:14	MG - UBERLÂNDIA - Próx. BR-365	Ignição ligada		Status	41	NÃO	-18,8764	-48,5186
	15/08/2024 15:47:14	MG - UBERLÂNDIA - Próx. BR-365	A sirene está ligada		Alerta de Software	41	NÃO	-18,8764	-48,5186
	15/08/2024 15:45:54	MG - UBERLÂNDIA - BR-365			Posição Normal	71	NÃO	-18,8785	-48,5068
	15/08/2024 15:45:54	MG - UBERLÂNDIA - BR-365	A sirene está ligada		Alerta de Software	71	NÃO	-18,8785	-48,5068
	15/08/2024 15:45:14	MG - UBERLÂNDIA - BR-365	Ignição ligada		Status	51	NÃO	-18,8796	-48,5002
	15/08/2024 15:45:14	MG - UBERLÂNDIA - BR-365	A sirene está ligada		Status	51	NÃO	-18,8796	-48,5002
	15/08/2024 15:43:14	MG - UBERLÂNDIA - BR-365	A sirene está ligada		Status	48	NÃO	-18,8827	-48,4815
	15/08/2024 15:43:14	MG - UBERLÂNDIA - BR-365	Ignição ligada		Status	48	NÃO	-18,8827	-48,4815
	15/08/2024 15:41:14	MG - UBERLÂNDIA - BR-365	A sirene está ligada		Alerta de Software	48	NÃO	-18,8867	-48,4567
	15/08/2024 15:41:14	MG - UBERLÂNDIA - BR-365	Ignição ligada		Status	48	NÃO	-18,8867	-48,4567
	15/08/2024 15:41:14	MG - UBERLÂNDIA - BR-365	A sirene está ligada		Status	48	NÃO	-18,8867	-48,4567
	15/08/2024 15:41:14	MG - UBERLÂNDIA - BR-365	Ignição ligada		Status	48	NÃO	-18,8868	-48,4567
	15/08/2024 15:41:14	MG - UBERLÂNDIA - BR-365	A sirene está ligada		Status	48	NÃO	-18,8868	-48,4567
	15/08/2024 15:38:14	MG - UBERLÂNDIA - BR-365	A sirene está ligada		Status	73	SIM	-18,8901	-48,4350
	15/08/2024 15:38:14	MG - UBERLÂNDIA - BR-365	Ignição ligada		Status	73	SIM	-18,8901	-48,4350
	15/08/2024 15:36:14	MG - UBERLÂNDIA - Próx. BR-365	A sirene está ligada		Status	17	NÃO	-18,8927	-48,4167
	15/08/2024 15:36:14	MG - UBERLÂNDIA - Próx. BR-365	Ignição ligada		Status	17	NÃO	-18,8927	-48,4167
	15/08/2024 15:36:14	MG - UBERLÂNDIA - Próx. BR-365	A sirene está ligada		Alerta de Software	17	NÃO	-18,8927	-48,4167
	15/08/2024 15:34:51	MG - UBERLÂNDIA - Próx. BR-365	A sirene está ligada		Alerta de Software	0	NÃO	-18,8932	-48,4185
	15/08/2024 15:34:51	MG - UBERLÂNDIA - Próx. BR-365	Parada do Veículo		Alerta de Software	0	NÃO	-18,8932	-48,4185
	15/08/2024 15:34:51	MG - UBERLÂNDIA - Próx. BR-365	A sirene está ligada		Status	0	NÃO	-18,8932	-48,4185

RELATÓRIO ANALÍTICO POR VEÍCULO




































Período: 14/08/2024 00:00:00 à 20/08/2024 23:59:59

Identificador: FYW4C38 LUIZ SC R 450 2021

Placa: FYW4C38

- Legenda:**
-  Mensagens enviadas do Veículo (Veículo -> Central)
 -  Mensagens enviadas do Veículo (Controle de Jornada Cliente)
 -  Mensagens enviadas da Central (Central -> Veículo)






Sentido:	Data e Hora:	Localização:	Mensagem:	Modo Emergência	Tipo Mensagem:	Vel. (Km/h)	Log ?	Latitude	Longitude
	15/08/2024 15:34:51	MG - UBERLÂNDIA - Próx. BR-365	Ignição ligada		Evento	0	NÃO	-18,8932	-48,4185
	15/08/2024 15:34:32	MG - UBERLÂNDIA - Próx. BR-365	02 INICIO DE VIAGEM CARREGADO BR RISK 02 INICIO DE VIAGEM CARREGADO BR RISK: CONDUTOR: DDD: TELEFONE: ID MOTORISTA:		Macro		NÃO	-18,8932	-48,4185
	15/08/2024 15:34:14	MG - UBERLÂNDIA - Próx. BR-365	A sirene está ligada		Status	0	NÃO	-18,8932	-48,4185
	15/08/2024 15:34:14	MG - UBERLÂNDIA - Próx. BR-365	A sirene está ligada		Alerta de Software	0	NÃO	-18,8932	-48,4185
	15/08/2024 15:34:14	MG - UBERLÂNDIA - Próx. BR-365	Parada do Veículo		Alerta de Software	0	NÃO	-18,8932	-48,4185
	15/08/2024 15:32:14	MG - UBERLÂNDIA - Próx. BR-365	A sirene está ligada		Alerta de Software	0	NÃO	-18,8932	-48,4185
	15/08/2024 15:32:14	MG - UBERLÂNDIA - Próx. BR-365	Parada do Veículo		Alerta de Software	0	NÃO	-18,8932	-48,4185
	15/08/2024 15:32:14	MG - UBERLÂNDIA - Próx. BR-365	A sirene está ligada		Status	0	NÃO	-18,8932	-48,4185
	15/08/2024 15:30:14	MG - UBERLÂNDIA - Próx. BR-365	A sirene está ligada		Status	0	NÃO	-18,8932	-48,4185
	15/08/2024 15:30:14	MG - UBERLÂNDIA - Próx. BR-365	A sirene está ligada		Alerta de Software	0	NÃO	-18,8932	-48,4185
	15/08/2024 15:30:14	MG - UBERLÂNDIA - Próx. BR-365	Parada do Veículo		Alerta de Software	0	NÃO	-18,8932	-48,4185
	15/08/2024 15:28:14	MG - UBERLÂNDIA - Próx. BR-365	A sirene está ligada		Alerta de Software	0	NÃO	-18,8932	-48,4185
	15/08/2024 15:28:14	MG - UBERLÂNDIA - Próx. BR-365	Parada do Veículo		Alerta de Software	0	NÃO	-18,8932	-48,4185
	15/08/2024 15:28:14	MG - UBERLÂNDIA - Próx. BR-365	A sirene está ligada		Status	0	NÃO	-18,8932	-48,4185
	15/08/2024 15:26:14	MG - UBERLÂNDIA - Próx. BR-365	A sirene está ligada		Status	0	NÃO	-18,8932	-48,4185
	15/08/2024 15:26:14	MG - UBERLÂNDIA - Próx. BR-365	A sirene está ligada		Alerta de Software	0	NÃO	-18,8932	-48,4185
	15/08/2024 15:26:14	MG - UBERLÂNDIA - Próx. BR-365	Parada do Veículo		Alerta de Software	0	NÃO	-18,8932	-48,4185
	15/08/2024 15:24:14	MG - UBERLÂNDIA - Próx. BR-365	A sirene está ligada		Alerta de Software	0	NÃO	-18,8932	-48,4185
	15/08/2024 15:24:14	MG - UBERLÂNDIA - Próx. BR-365	Parada do Veículo		Alerta de Software	0	NÃO	-18,8932	-48,4185
	15/08/2024 15:24:14	MG - UBERLÂNDIA - Próx. BR-365	A sirene está ligada		Status	0	NÃO	-18,8932	-48,4185
	15/08/2024 15:22:14	MG - UBERLÂNDIA - Próx. BR-365	A sirene está ligada		Status	0	NÃO	-18,8932	-48,4185
	15/08/2024 15:22:14	MG - UBERLÂNDIA - Próx. BR-365	A sirene está ligada		Alerta de Software	0	NÃO	-18,8932	-48,4185
	15/08/2024 15:22:14	MG - UBERLÂNDIA - Próx. BR-365	Parada do Veículo		Alerta de Software	0	NÃO	-18,8932	-48,4185
	15/08/2024 15:20:14	MG - UBERLÂNDIA - Próx. BR-365	A sirene está ligada		Alerta de Software	0	NÃO	-18,8932	-48,4185
	15/08/2024 15:20:14	MG - UBERLÂNDIA - Próx. BR-365	Parada do Veículo		Alerta de Software	0	NÃO	-18,8932	-48,4185
	15/08/2024 15:20:14	MG - UBERLÂNDIA - Próx. BR-365	A sirene está ligada		Status	0	NÃO	-18,8932	-48,4185
	15/08/2024 15:18:14	MG - UBERLÂNDIA - Próx. BR-365	A sirene está ligada		Status	0	NÃO	-18,8932	-48,4185
	15/08/2024 15:18:14	MG - UBERLÂNDIA - Próx. BR-365	A sirene está ligada		Alerta de Software	0	NÃO	-18,8932	-48,4185
	15/08/2024 15:18:14	MG - UBERLÂNDIA - Próx. BR-365	Parada do Veículo		Alerta de Software	0	NÃO	-18,8932	-48,4185
	15/08/2024 15:18:14	MG - UBERLÂNDIA - Próx. BR-365	Entrada em Área de Controle 'SP+MG+Rio - Raio 400Km'		Alerta de Software	0	NÃO	-18,8932	-48,4185
	15/08/2024 15:16:14	MG - UBERLÂNDIA - Próx. BR-365	A sirene está ligada		Alerta de Software	0	NÃO	-18,8932	-48,4185
	15/08/2024 15:16:14	MG - UBERLÂNDIA - Próx. BR-365	Parada do Veículo		Alerta de Software	0	NÃO	-18,8932	-48,4185
	15/08/2024 15:16:14	MG - UBERLÂNDIA - Próx. BR-365	A sirene está ligada		Status	0	NÃO	-18,8932	-48,4185
	15/08/2024 15:14:43	MG - UBERLÂNDIA - Próx. BR-365	A sirene está ligada		Status	0	NÃO	-18,8932	-48,4185
	15/08/2024 15:14:43	MG - UBERLÂNDIA - Próx. BR-365	Ignição desligada		Evento	0	NÃO	-18,8932	-48,4185

RELATÓRIO ANALÍTICO POR VEÍCULO




































Período: 14/08/2024 00:00:00 à 20/08/2024 23:59:59

Identificador: FYW4C38 LUIZ SC R 450 2021

Placa: FYW4C38




- Legenda:**
-  Mensagens enviadas do Veículo (Veículo -> Central)
 -  Mensagens enviadas do Veículo (Controle de Jornada Cliente)
 -  Mensagens enviadas da Central (Central -> Veículo)










Sentido:	Data e Hora:	Localização:	Mensagem:	Modo Emergência	Tipo Mensagem:	Vel. (Km/h)	Log ?	Latitude	Longitude
	15/08/2024 15:14:43	MG - UBERLÂNDIA - Próx. BR-365	A sirene está ligada		Alerta de Software	0	NÃO	-18,8932	-48,4185
	15/08/2024 15:14:43	MG - UBERLÂNDIA - Próx. BR-365	Parada do Veículo		Alerta de Software	0	NÃO	-18,8932	-48,4185
	15/08/2024 15:14:14	MG - UBERLÂNDIA - Próx. BR-365	A sirene está ligada		Alerta de Software	0	NÃO	-18,8932	-48,4185
	15/08/2024 15:14:14	MG - UBERLÂNDIA - Próx. BR-365	Parada do Veículo		Alerta de Software	0	NÃO	-18,8932	-48,4185
	15/08/2024 15:14:14	MG - UBERLÂNDIA - Próx. BR-365	Ignição ligada		Status	0	NÃO	-18,8932	-48,4185
	15/08/2024 15:14:14	MG - UBERLÂNDIA - Próx. BR-365	A sirene está ligada		Status	0	NÃO	-18,8932	-48,4185
	15/08/2024 15:12:46	MG - UBERLÂNDIA - Próx. BR-365	04 PARADA PARA ABASTECIMENTO: 04 PARADA PARA ABASTECIMENTO: POSTO: PREVISAO DE REINICIO HORA: ID MOTORISTA:		Macro		NÃO	-18,8932	-48,4185
	15/08/2024 15:12:46	MG - UBERLÂNDIA - Próx. BR-365	A sirene está ligada		Alerta de Software		NÃO	-18,8932	-48,4185
	15/08/2024 15:12:14	MG - UBERLÂNDIA - Próx. BR-365	A sirene está ligada		Alerta de Software	5	NÃO	-18,8931	-48,4188
	15/08/2024 15:12:14	MG - UBERLÂNDIA - Próx. BR-365	A sirene está ligada		Status	5	NÃO	-18,8931	-48,4188
	15/08/2024 15:12:14	MG - UBERLÂNDIA - Próx. BR-365	Ignição ligada		Status	5	NÃO	-18,8931	-48,4188
	15/08/2024 15:11:52	MG - UBERLÂNDIA - Próx. BR-365	A sirene está ligada		Status	0	NÃO	-18,8931	-48,4188
	15/08/2024 15:11:52	MG - UBERLÂNDIA - Próx. BR-365	A sirene está ligada		Alerta de Software	0	NÃO	-18,8931	-48,4188
	15/08/2024 15:11:52	MG - UBERLÂNDIA - Próx. BR-365	Parada do Veículo		Alerta de Software	0	NÃO	-18,8931	-48,4188
	15/08/2024 15:11:52	MG - UBERLÂNDIA - Próx. BR-365	Ignição ligada		Evento	0	NÃO	-18,8931	-48,4188
	15/08/2024 15:10:14	MG - UBERLÂNDIA - Próx. BR-365	A sirene está ligada		Alerta de Software	0	NÃO	-18,8931	-48,4188
	15/08/2024 15:10:14	MG - UBERLÂNDIA - Próx. BR-365	Parada do Veículo		Alerta de Software	0	NÃO	-18,8931	-48,4188
	15/08/2024 15:10:14	MG - UBERLÂNDIA - Próx. BR-365	A sirene está ligada		Status	0	NÃO	-18,8931	-48,4188
	15/08/2024 15:08:14	MG - UBERLÂNDIA - Próx. BR-365	A sirene está ligada		Status	0	NÃO	-18,8932	-48,4188
	15/08/2024 15:08:14	MG - UBERLÂNDIA - Próx. BR-365	A sirene está ligada		Alerta de Software	0	NÃO	-18,8932	-48,4188
	15/08/2024 15:08:14	MG - UBERLÂNDIA - Próx. BR-365	Parada do Veículo		Alerta de Software	0	NÃO	-18,8932	-48,4188
	15/08/2024 15:06:14	MG - UBERLÂNDIA - Próx. BR-365	A sirene está ligada		Alerta de Software	0	NÃO	-18,8932	-48,4188
	15/08/2024 15:06:14	MG - UBERLÂNDIA - Próx. BR-365	Parada do Veículo		Alerta de Software	0	NÃO	-18,8932	-48,4188
	15/08/2024 15:06:14	MG - UBERLÂNDIA - Próx. BR-365	A sirene está ligada		Status	0	NÃO	-18,8932	-48,4188
	15/08/2024 15:04:14	MG - UBERLÂNDIA - Próx. BR-365	A sirene está ligada		Status	0	NÃO	-18,8932	-48,4188
	15/08/2024 15:04:14	MG - UBERLÂNDIA - Próx. BR-365	A sirene está ligada		Alerta de Software	0	NÃO	-18,8932	-48,4188
	15/08/2024 15:04:14	MG - UBERLÂNDIA - Próx. BR-365	Parada do Veículo		Alerta de Software	0	NÃO	-18,8932	-48,4188
	15/08/2024 15:02:14	MG - UBERLÂNDIA - Próx. BR-365	A sirene está ligada		Alerta de Software	0	NÃO	-18,8932	-48,4188
	15/08/2024 15:02:14	MG - UBERLÂNDIA - Próx. BR-365	Parada do Veículo		Alerta de Software	0	NÃO	-18,8932	-48,4188
	15/08/2024 15:02:14	MG - UBERLÂNDIA - Próx. BR-365	A sirene está ligada		Status	0	NÃO	-18,8932	-48,4188
	15/08/2024 15:00:14	MG - UBERLÂNDIA - Próx. BR-365	A sirene está ligada		Status	0	NÃO	-18,8932	-48,4188
	15/08/2024 15:00:14	MG - UBERLÂNDIA - Próx. BR-365	A sirene está ligada		Alerta de Software	0	NÃO	-18,8932	-48,4188
	15/08/2024 15:00:14	MG - UBERLÂNDIA - Próx. BR-365	Parada do Veículo		Alerta de Software	0	NÃO	-18,8932	-48,4188
	15/08/2024 14:58:14	MG - UBERLÂNDIA - Próx. BR-365	A sirene está ligada		Alerta de Software	0	NÃO	-18,8932	-48,4188
	15/08/2024 14:58:14	MG - UBERLÂNDIA - Próx. BR-365	Parada do Veículo		Alerta de Software	0	NÃO	-18,8932	-48,4188

RELATÓRIO ANALÍTICO POR VEÍCULO

Período: 14/08/2024 00:00:00 à 20/08/2024 23:59:59
Identificador: FYW4C38 LUIZ SC R 450 2021
Placa: FYW4C38

- Legenda:**
-  Mensagens enviadas do Veículo (Veículo -> Central)
 -  Mensagens enviadas do Veículo (Controle de Jornada Cliente)
 -  Mensagens enviadas da Central (Central -> Veículo)



Sentido:	Data e Hora:	Localização:	Mensagem:	Modo Emergência	Tipo Mensagem:	Vel. (Km/h)	Log ?	Latitude	Longitude
	15/08/2024 14:58:14	MG - UBERLÂNDIA - Próx. BR-365	A sirene está ligada		Status	0	NÃO	-18,8932	-48,4188
	15/08/2024 14:56:14	MG - UBERLÂNDIA - Próx. BR-365	A sirene está ligada		Status	0	NÃO	-18,8932	-48,4188
	15/08/2024 14:56:14	MG - UBERLÂNDIA - Próx. BR-365	A sirene está ligada		Alerta de Software	0	NÃO	-18,8932	-48,4188
	15/08/2024 14:56:14	MG - UBERLÂNDIA - Próx. BR-365	Parada do Veículo		Alerta de Software	0	NÃO	-18,8932	-48,4188
	15/08/2024 14:54:14	MG - UBERLÂNDIA - Próx. BR-365	A sirene está ligada		Alerta de Software	0	NÃO	-18,8932	-48,4188
	15/08/2024 14:54:14	MG - UBERLÂNDIA - Próx. BR-365	Parada do Veículo		Alerta de Software	0	NÃO	-18,8932	-48,4188
	15/08/2024 14:54:14	MG - UBERLÂNDIA - Próx. BR-365	A sirene está ligada		Status	0	NÃO	-18,8932	-48,4188
	15/08/2024 14:52:14	MG - UBERLÂNDIA - Próx. BR-365	A sirene está ligada		Status	0	NÃO	-18,8932	-48,4188
	15/08/2024 14:52:14	MG - UBERLÂNDIA - Próx. BR-365	A sirene está ligada		Alerta de Software	0	NÃO	-18,8932	-48,4188
	15/08/2024 14:52:14	MG - UBERLÂNDIA - Próx. BR-365	Parada do Veículo		Alerta de Software	0	NÃO	-18,8932	-48,4188
	15/08/2024 14:50:14	MG - UBERLÂNDIA - Próx. BR-365	A sirene está ligada		Alerta de Software	0	NÃO	-18,8931	-48,4188
	15/08/2024 14:50:14	MG - UBERLÂNDIA - Próx. BR-365	Parada do Veículo		Alerta de Software	0	NÃO	-18,8931	-48,4188
	15/08/2024 14:50:14	MG - UBERLÂNDIA - Próx. BR-365	A sirene está ligada		Status	0	NÃO	-18,8931	-48,4188
	15/08/2024 14:48:14	MG - UBERLÂNDIA - Próx. BR-365	A sirene está ligada		Status	0	NÃO	-18,8931	-48,4188
	15/08/2024 14:48:14	MG - UBERLÂNDIA - Próx. BR-365	A sirene está ligada		Alerta de Software	0	NÃO	-18,8931	-48,4188
	15/08/2024 14:48:14	MG - UBERLÂNDIA - Próx. BR-365	Parada do Veículo		Alerta de Software	0	NÃO	-18,8931	-48,4188
	15/08/2024 14:48:14	MG - UBERLÂNDIA - Próx. BR-365	Entrada em Área de Controle 'SP+MG+Rio - Raio 400Km'		Alerta de Software	0	NÃO	-18,8931	-48,4188
	15/08/2024 14:46:14	MG - UBERLÂNDIA - Próx. BR-365	A sirene está ligada		Alerta de Software	0	NÃO	-18,8931	-48,4188
	15/08/2024 14:46:14	MG - UBERLÂNDIA - Próx. BR-365	Parada do Veículo		Alerta de Software	0	NÃO	-18,8931	-48,4188
	15/08/2024 14:46:14	MG - UBERLÂNDIA - Próx. BR-365	A sirene está ligada		Status	0	NÃO	-18,8931	-48,4188
	15/08/2024 14:44:14	MG - UBERLÂNDIA - Próx. BR-365	A sirene está ligada		Status	0	NÃO	-18,8931	-48,4188
	15/08/2024 14:44:14	MG - UBERLÂNDIA - Próx. BR-365	A sirene está ligada		Alerta de Software	0	NÃO	-18,8931	-48,4188
	15/08/2024 14:44:14	MG - UBERLÂNDIA - Próx. BR-365	Parada do Veículo		Alerta de Software	0	NÃO	-18,8931	-48,4188
	15/08/2024 14:42:15	MG - UBERLÂNDIA - Próx. BR-365	A sirene está ligada		Alerta de Software	0	NÃO	-18,8931	-48,4188
	15/08/2024 14:42:15	MG - UBERLÂNDIA - Próx. BR-365	Parada do Veículo		Alerta de Software	0	NÃO	-18,8931	-48,4188
	15/08/2024 14:42:15	MG - UBERLÂNDIA - Próx. BR-365	A sirene está ligada		Status	0	NÃO	-18,8931	-48,4188
	15/08/2024 14:42:04	MENSAGEM ENVIADA PELA CENTRAL Enviada por: LUIZHENRIQUE	Ultima Posição		Comando	-	-	-	-
	15/08/2024 14:41:52	MG - UBERLÂNDIA - Próx. BR-365	A sirene está ligada		Status	0	NÃO	-18,8931	-48,4188
	15/08/2024 14:41:52	MG - UBERLÂNDIA - Próx. BR-365	A sirene está ligada		Alerta de Software	0	NÃO	-18,8931	-48,4188
	15/08/2024 14:41:52	MG - UBERLÂNDIA - Próx. BR-365	Parada do Veículo		Alerta de Software	0	NÃO	-18,8931	-48,4188
	15/08/2024 14:39:52	MG - UBERLÂNDIA - Próx. BR-365	A sirene está ligada		Alerta de Software	0	NÃO	-18,8931	-48,4188
	15/08/2024 14:39:52	MG - UBERLÂNDIA - Próx. BR-365	Parada do Veículo		Alerta de Software	0	NÃO	-18,8931	-48,4188
	15/08/2024 14:39:52	MG - UBERLÂNDIA - Próx. BR-365	Entrada em Área de Controle 'SP+MG+Rio - Raio 400Km'		Alerta de Software	0	NÃO	-18,8931	-48,4188
	15/08/2024 14:39:52	MG - UBERLÂNDIA - Próx. BR-365	A sirene está ligada		Status	0	NÃO	-18,8931	-48,4188
	15/08/2024 14:37:52	MG - UBERLÂNDIA - Próx. BR-365	A sirene está ligada		Status	0	NÃO	-18,8931	-48,4188
	15/08/2024 14:37:52	MG - UBERLÂNDIA - Próx. BR-365	A sirene está ligada		Alerta de Software	0	NÃO	-18,8931	-48,4188
	15/08/2024 14:37:52	MG - UBERLÂNDIA - Próx. BR-365	Parada do Veículo		Alerta de Software	0	NÃO	-18,8931	-48,4188

RELATÓRIO ANALÍTICO POR VEÍCULO

Período: 14/08/2024 00:00:00 à 20/08/2024 23:59:59

Identificador: FYW4C38 LUIZ SC R 450 2021

Placa: FYW4C38

Legenda:

Mensagens enviadas do Veículo (Veículo -> Central)

Mensagens enviadas do Veículo (Controle de Jornada Cliente)

Mensagens enviadas da Central (Central -> Veículo)



Sentido:	Data e Hora:	Localização:	Mensagem:	Modo Emergência	Tipo Mensagem:	Vel. (Km/h)	Log ?	Latitude	Longitude
	15/08/2024 14:35:52	MG - UBERLÂNDIA - Próx. BR-365	A sirene está ligada		Alerta de Software	0	NÃO	-18,8931	-48,4188
	15/08/2024 14:35:52	MG - UBERLÂNDIA - Próx. BR-365	Parada do Veículo		Alerta de Software	0	NÃO	-18,8931	-48,4188
	15/08/2024 14:35:52	MG - UBERLÂNDIA - Próx. BR-365	A sirene está ligada		Status	0	NÃO	-18,8931	-48,4188
	15/08/2024 14:33:52	MG - UBERLÂNDIA - Próx. BR-365	A sirene está ligada		Status	0	NÃO	-18,8931	-48,4188
	15/08/2024 14:33:52	MG - UBERLÂNDIA - Próx. BR-365	A sirene está ligada		Alerta de Software	0	NÃO	-18,8931	-48,4188
	15/08/2024 14:33:52	MG - UBERLÂNDIA - Próx. BR-365	Parada do Veículo		Alerta de Software	0	NÃO	-18,8931	-48,4188
	15/08/2024 14:32:31	MENSAGEM ENVIADA PELA CENTRAL Enviada por: integração	Desligar Bloqueio		Comando		-		
	15/08/2024 14:31:52	MG - UBERLÂNDIA - Próx. BR-365	A sirene está ligada		Alerta de Software	0	NÃO	-18,8931	-48,4188
	15/08/2024 14:31:52	MG - UBERLÂNDIA - Próx. BR-365	Parada do Veículo		Alerta de Software	0	NÃO	-18,8931	-48,4188
	15/08/2024 14:31:52	MG - UBERLÂNDIA - Próx. BR-365	A sirene está ligada		Status	0	NÃO	-18,8931	-48,4188
	15/08/2024 14:31:52	MG - UBERLÂNDIA - Próx. BR-365	O veículo está bloqueado		Status	0	NÃO	-18,8931	-48,4188
	15/08/2024 14:29:53	MENSAGEM ENVIADA PELA CENTRAL Enviada por: integração	MENSAGEM IIVRE:INFORME SITUACAO DE VIAGEM		Macro		-		
	15/08/2024 14:29:52	MG - UBERLÂNDIA - Próx. BR-365	O veículo está bloqueado		Status	0	NÃO	-18,8931	-48,4188
	15/08/2024 14:29:52	MG - UBERLÂNDIA - Próx. BR-365	A sirene está ligada		Status	0	NÃO	-18,8931	-48,4188
	15/08/2024 14:29:52	MG - UBERLÂNDIA - Próx. BR-365	A sirene está ligada		Alerta de Software	0	NÃO	-18,8931	-48,4188
	15/08/2024 14:29:52	MG - UBERLÂNDIA - Próx. BR-365	Parada do Veículo		Alerta de Software	0	NÃO	-18,8931	-48,4188
	15/08/2024 14:29:11	MG - UBERLÂNDIA - Próx. BR-365	A sirene está ligada		Alerta de Software	0	NÃO	-18,8931	-48,4188
	15/08/2024 14:29:11	MG - UBERLÂNDIA - Próx. BR-365	Parada do Veículo		Alerta de Software	0	NÃO	-18,8931	-48,4188
	15/08/2024 14:29:11	MG - UBERLÂNDIA - Próx. BR-365	A sirene está ligada		Status	0	NÃO	-18,8931	-48,4188
	15/08/2024 14:29:11	MG - UBERLÂNDIA - Próx. BR-365	Ignição desligada		Evento	0	NÃO	-18,8931	-48,4188
	15/08/2024 14:29:11	MG - UBERLÂNDIA - Próx. BR-365	O veículo está bloqueado		Status	0	NÃO	-18,8931	-48,4188
	15/08/2024 14:28:02	MG - UBERLÂNDIA - Próx. BR-365	A sirene está ligada		Alerta de Software		NÃO	-18,8931	-48,4188
	15/08/2024 14:28:02	MG - UBERLÂNDIA - Próx. BR-365	04 PARADA PARA ABASTECIMENTO 04 PARADA PARA ABASTECIMENTO: POSTO: PREVISAO DE REINICIO HORA: ID MOTORISTA:		Macro		NÃO	-18,8931	-48,4188
	15/08/2024 14:27:52	MG - UBERLÂNDIA - Próx. BR-365	O veículo está bloqueado		Status	0	NÃO	-18,8931	-48,4188
	15/08/2024 14:27:52	MG - UBERLÂNDIA - Próx. BR-365	A sirene está ligada		Status	0	NÃO	-18,8931	-48,4188
	15/08/2024 14:27:52	MG - UBERLÂNDIA - Próx. BR-365	Ignição ligada		Status	0	NÃO	-18,8931	-48,4188
	15/08/2024 14:27:16	MG - UBERLÂNDIA - Próx. BR-365	A sirene está ligada		Status	0	NÃO	-18,8931	-48,4188
	15/08/2024 14:27:16	MG - UBERLÂNDIA - Próx. BR-365	O veículo está bloqueado		Status	0	NÃO	-18,8931	-48,4188
	15/08/2024 14:27:16	MG - UBERLÂNDIA - Próx. BR-365	A sirene está ligada		Alerta de Software	0	NÃO	-18,8931	-48,4188
	15/08/2024 14:27:16	MG - UBERLÂNDIA - Próx. BR-365	Parada do Veículo		Alerta de Software	0	NÃO	-18,8931	-48,4188
	15/08/2024 14:27:16	MG - UBERLÂNDIA - Próx. BR-365	Ignição ligada		Evento	0	NÃO	-18,8931	-48,4188

RELATÓRIO ANALÍTICO POR VEÍCULO

Período: 14/08/2024 00:00:00 à 20/08/2024 23:59:59

Identificador: FYW4C38 LUIZ SC R 450 2021

Placa: FYW4C38

Legenda:

Mensagens enviadas do Veículo (Veículo -> Central)

Mensagens enviadas do Veículo (Controle de Jornada Cliente)

Mensagens enviadas da Central (Central -> Veículo)



Sentido:	Data e Hora:	Localização:	Mensagem:	Modo Emergência	Tipo Mensagem:	Vel. (Km/h)	Log ?	Latitude	Longitude
	15/08/2024 14:27:10	MG - UBERLÂNDIA - Próx. BR-365	04 PARADA PARA ABASTECIMENTO 04 PARADA PARA ABASTECIMENTO: POSTO: PREVISAO DE REINICIO HORA: ID MOTORISTA:		Macro		NÃO	-18,8931	-48,4188
	15/08/2024 14:27:10	MG - UBERLÂNDIA - Próx. BR-365	O veículo está bloqueado		Status	0	NÃO	-18,8931	-48,4188
	15/08/2024 14:27:10	MG - UBERLÂNDIA - Próx. BR-365	A sirene está ligada		Status	0	NÃO	-18,8931	-48,4188
	15/08/2024 14:27:10	MG - UBERLÂNDIA - Próx. BR-365	Ignição desligada		Evento	0	NÃO	-18,8931	-48,4188
	15/08/2024 14:26:09	MG - UBERLÂNDIA - Próx. BR-365	A sirene está ligada		Status	0	NÃO	-18,8931	-48,4188
	15/08/2024 14:26:09	MG - UBERLÂNDIA - Próx. BR-365	Botão de aviso de cabine pressionado		Evento	0	NÃO	-18,8931	-48,4188
	15/08/2024 14:26:09	MG - UBERLÂNDIA - Próx. BR-365	Ignição ligada		Status	0	NÃO	-18,8931	-48,4188
	15/08/2024 14:26:09	MG - UBERLÂNDIA - Próx. BR-365	O veículo está bloqueado		Status	0	NÃO	-18,8931	-48,4188
	15/08/2024 14:26:09	MG - UBERLÂNDIA - Próx. BR-365	A sirene está ligada		Alerta de Software	0	NÃO	-18,8931	-48,4188
	15/08/2024 14:26:09	MG - UBERLÂNDIA - Próx. BR-365	Parada do Veículo		Alerta de Software	0	NÃO	-18,8931	-48,4188
	15/08/2024 14:25:53	MG - UBERLÂNDIA - Próx. BR-365	O veículo está bloqueado		Status	0	NÃO	-18,8931	-48,4188
	15/08/2024 14:25:53	MG - UBERLÂNDIA - Próx. BR-365	Ignição ligada		Status	0	NÃO	-18,8931	-48,4188
	15/08/2024 14:25:53	MG - UBERLÂNDIA - Próx. BR-365	Botão de aviso de cabine pressionado		Evento	0	NÃO	-18,8931	-48,4188
	15/08/2024 14:25:53	MG - UBERLÂNDIA - Próx. BR-365	A sirene está ligada		Status	0	NÃO	-18,8931	-48,4188
	15/08/2024 14:24:45	MG - UBERLÂNDIA - Próx. BR-365	A sirene está ligada		Alerta de Software	0	NÃO	-18,8931	-48,4188
	15/08/2024 14:24:45	MG - UBERLÂNDIA - Próx. BR-365	Parada do Veículo		Alerta de Software	0	NÃO	-18,8931	-48,4188
	15/08/2024 14:24:45	MG - UBERLÂNDIA - Próx. BR-365	A sirene está ligada		Status	0	NÃO	-18,8931	-48,4188
	15/08/2024 14:24:45	MG - UBERLÂNDIA - Próx. BR-365	Ignição ligada		Status	0	NÃO	-18,8931	-48,4188
	15/08/2024 14:24:45	MG - UBERLÂNDIA - Próx. BR-365	O veículo está bloqueado		Status	0	NÃO	-18,8931	-48,4188
	15/08/2024 14:24:14	MG - UBERLÂNDIA - Próx. BR-365	O veículo está bloqueado		Status	0	NÃO	-18,8931	-48,4188
	15/08/2024 14:24:14	MG - UBERLÂNDIA - Próx. BR-365	Ignição ligada		Evento	0	NÃO	-18,8931	-48,4188
	15/08/2024 14:24:14	MG - UBERLÂNDIA - Próx. BR-365	A sirene está ligada		Status	0	NÃO	-18,8931	-48,4188
	15/08/2024 14:24:14	MG - UBERLÂNDIA - Próx. BR-365	A sirene está ligada		Alerta de Software	0	NÃO	-18,8931	-48,4188
	15/08/2024 14:24:14	MG - UBERLÂNDIA - Próx. BR-365	Parada do Veículo		Alerta de Software	0	NÃO	-18,8931	-48,4188
	15/08/2024 14:22:45	MG - UBERLÂNDIA - Próx. BR-365	A sirene está ligada		Alerta de Software	0	NÃO	-18,8931	-48,4188
	15/08/2024 14:22:45	MG - UBERLÂNDIA - Próx. BR-365	Parada do Veículo		Alerta de Software	0	NÃO	-18,8931	-48,4188
	15/08/2024 14:22:45	MG - UBERLÂNDIA - Próx. BR-365	A sirene está ligada		Status	0	NÃO	-18,8931	-48,4188
	15/08/2024 14:22:45	MG - UBERLÂNDIA - Próx. BR-365	O veículo está bloqueado		Status	0	NÃO	-18,8931	-48,4188
	15/08/2024 14:22:12	MENSAGEM ENVIADA PELA CENTRAL Enviada por: integração	Ligar Bloqueio		Comando		-		
	15/08/2024 14:22:12	MENSAGEM ENVIADA PELA CENTRAL Enviada por: integração	Ligar Sirene		Comando		-		
	15/08/2024 14:21:35	MG - UBERLÂNDIA - Próx. BR-365	02 INICIO DE VIAGEM CARREGADO BR RISK 02 INICIO DE VIAGEM CARREGADO BR RISK: CONDUTOR: DDD: TELEFONE: ID MOTORISTA:		Macro		NÃO	-18,8932	-48,4188

RELATÓRIO ANALÍTICO POR VEÍCULO






































Período: 14/08/2024 00:00:00 à 20/08/2024 23:59:59

Identificador: FYW4C38 LUIZ SC R 450 2021

Placa: FYW4C38

- Legenda:**
-  Mensagens enviadas do Veículo (Veículo -> Central)
 -  Mensagens enviadas do Veículo (Controle de Jornada Cliente)
 -  Mensagens enviadas da Central (Central -> Veículo)






Sentido:	Data e Hora:	Localização:	Mensagem:	Modo Emergência	Tipo Mensagem:	Vel. (Km/h)	Log ?	Latitude	Longitude
	15/08/2024 14:21:35	MG - UBERLÂNDIA - Próx. BR-365	A sirene está ligada		Alerta de Software		NÃO	-18,8932	-48,4188
	15/08/2024 14:20:45	MG - UBERLÂNDIA - Próx. BR-365	Porta do Motorista aberta		Status	0	NÃO	-18,8932	-48,4188
	15/08/2024 14:20:45	MG - UBERLÂNDIA - Próx. BR-365	O veículo está bloqueado		Status	0	NÃO	-18,8932	-48,4188
	15/08/2024 14:20:45	MG - UBERLÂNDIA - Próx. BR-365	A sirene está ligada		Status	0	NÃO	-18,8932	-48,4188
	15/08/2024 14:20:45	MG - UBERLÂNDIA - Próx. BR-365	A sirene está ligada		Alerta de Software	0	NÃO	-18,8932	-48,4188
	15/08/2024 14:20:45	MG - UBERLÂNDIA - Próx. BR-365	Parada do Veículo		Alerta de Software	0	NÃO	-18,8932	-48,4188
	15/08/2024 14:20:42	MG - UBERLÂNDIA - Próx. BR-365	Abertura de Porta de Motorista não Autorizada		Evento	0	NÃO	-18,8932	-48,4188
	15/08/2024 14:20:42	MG - UBERLÂNDIA - Próx. BR-365	A sirene está ligada		Status	0	NÃO	-18,8932	-48,4188
	15/08/2024 14:20:42	MG - UBERLÂNDIA - Próx. BR-365	O veículo está bloqueado		Status	0	NÃO	-18,8932	-48,4188
	15/08/2024 14:20:42	MG - UBERLÂNDIA - Próx. BR-365	Porta do Motorista aberta		Status	0	NÃO	-18,8932	-48,4188
	15/08/2024 14:18:45	MG - UBERLÂNDIA - Próx. BR-365	O veículo está bloqueado		Status	0	NÃO	-18,8932	-48,4189
	15/08/2024 14:18:45	MG - UBERLÂNDIA - Próx. BR-365	A sirene está ligada		Status	0	NÃO	-18,8932	-48,4189
	15/08/2024 14:18:45	MG - UBERLÂNDIA - Próx. BR-365	A sirene está ligada		Alerta de Software	0	NÃO	-18,8932	-48,4189
	15/08/2024 14:18:45	MG - UBERLÂNDIA - Próx. BR-365	Parada do Veículo		Alerta de Software	0	NÃO	-18,8932	-48,4189
	15/08/2024 14:18:24	MG - UBERLÂNDIA - Próx. BR-365	A sirene está ligada		Alerta de Software	0	NÃO	-18,8932	-48,4189
	15/08/2024 14:18:24	MG - UBERLÂNDIA - Próx. BR-365	Parada do Veículo		Alerta de Software	0	NÃO	-18,8932	-48,4189
	15/08/2024 14:18:24	MG - UBERLÂNDIA - Próx. BR-365	A sirene está ligada		Status	0	NÃO	-18,8932	-48,4189
	15/08/2024 14:18:24	MG - UBERLÂNDIA - Próx. BR-365	Abertura de Porta de Motorista não Autorizada		Evento	0	NÃO	-18,8932	-48,4189
	15/08/2024 14:18:24	MG - UBERLÂNDIA - Próx. BR-365	O veículo está bloqueado		Status	0	NÃO	-18,8932	-48,4189
	15/08/2024 14:18:24	MG - UBERLÂNDIA - Próx. BR-365	Porta do Motorista aberta		Status	0	NÃO	-18,8932	-48,4189
	15/08/2024 14:17:17	MENSAGEM ENVIADA PELA CENTRAL Enviada por: integração	MENSAGEM IIVRE:INFORME SITUACAO DE VIAGEM		Macro		-		
	15/08/2024 14:16:45	MG - UBERLÂNDIA - Próx. BR-365	O veículo está bloqueado		Status	0	NÃO	-18,8932	-48,4189
	15/08/2024 14:16:45	MG - UBERLÂNDIA - Próx. BR-365	A sirene está ligada		Status	0	NÃO	-18,8932	-48,4189
	15/08/2024 14:16:45	MG - UBERLÂNDIA - Próx. BR-365	A sirene está ligada		Alerta de Software	0	NÃO	-18,8932	-48,4189
	15/08/2024 14:16:45	MG - UBERLÂNDIA - Próx. BR-365	Parada do Veículo		Alerta de Software	0	NÃO	-18,8932	-48,4189
	15/08/2024 14:14:45	MG - UBERLÂNDIA - Próx. BR-365	A sirene está ligada		Alerta de Software	0	NÃO	-18,8931	-48,4189
	15/08/2024 14:14:45	MG - UBERLÂNDIA - Próx. BR-365	Parada do Veículo		Alerta de Software	0	NÃO	-18,8931	-48,4189
	15/08/2024 14:14:45	MG - UBERLÂNDIA - Próx. BR-365	A sirene está ligada		Status	0	NÃO	-18,8931	-48,4189
	15/08/2024 14:14:45	MG - UBERLÂNDIA - Próx. BR-365	O veículo está bloqueado		Status	0	NÃO	-18,8931	-48,4189
	15/08/2024 14:12:45	MG - UBERLÂNDIA - Próx. BR-365	O veículo está bloqueado		Status	0	NÃO	-18,8931	-48,4189
	15/08/2024 14:12:45	MG - UBERLÂNDIA - Próx. BR-365	A sirene está ligada		Status	0	NÃO	-18,8931	-48,4189
	15/08/2024 14:12:45	MG - UBERLÂNDIA - Próx. BR-365	A sirene está ligada		Alerta de Software	0	NÃO	-18,8931	-48,4189
	15/08/2024 14:12:45	MG - UBERLÂNDIA - Próx. BR-365	Parada do Veículo		Alerta de Software	0	NÃO	-18,8931	-48,4189
	15/08/2024 14:10:45	MG - UBERLÂNDIA - Próx. BR-365	A sirene está ligada		Alerta de Software	0	NÃO	-18,8931	-48,4189
	15/08/2024 14:10:45	MG - UBERLÂNDIA - Próx. BR-365	Parada do Veículo		Alerta de Software	0	NÃO	-18,8931	-48,4189
	15/08/2024 14:10:45	MG - UBERLÂNDIA - Próx. BR-365	A sirene está ligada		Status	0	NÃO	-18,8931	-48,4189
	15/08/2024 14:10:45	MG - UBERLÂNDIA - Próx. BR-365	O veículo está bloqueado		Status	0	NÃO	-18,8931	-48,4189

RELATÓRIO ANALÍTICO POR VEÍCULO



































Período: 14/08/2024 00:00:00 à 20/08/2024 23:59:59

Identificador: FYW4C38 LUIZ SC R 450 2021

Placa: FYW4C38

- Legenda:**
-  Mensagens enviadas do Veículo (Veículo -> Central)
 -  Mensagens enviadas do Veículo (Controle de Jornada Cliente)
 -  Mensagens enviadas da Central (Central -> Veículo)



Sentido:	Data e Hora:	Localização:	Mensagem:	Modo Emergência	Tipo Mensagem:	Vel. (Km/h)	Log ?	Latitude	Longitude
	15/08/2024 14:10:45	MG - UBERLÂNDIA - Próx. BR-365	Porta do Motorista aberta		Status	0	NÃO	-18,8931	-48,4189
	15/08/2024 14:10:11	MG - UBERLÂNDIA - Próx. BR-365	Porta do Motorista aberta		Status	0	NÃO	-18,8931	-48,4189
	15/08/2024 14:10:11	MG - UBERLÂNDIA - Próx. BR-365	O veículo está bloqueado		Status	0	NÃO	-18,8931	-48,4189
	15/08/2024 14:10:11	MG - UBERLÂNDIA - Próx. BR-365	A sirene está ligada		Status	0	NÃO	-18,8931	-48,4189
	15/08/2024 14:10:11	MG - UBERLÂNDIA - Próx. BR-365	Ignição desligada		Evento	0	NÃO	-18,8931	-48,4189
	15/08/2024 14:10:11	MG - UBERLÂNDIA - Próx. BR-365	A sirene está ligada		Alerta de Software	0	NÃO	-18,8931	-48,4189
	15/08/2024 14:10:11	MG - UBERLÂNDIA - Próx. BR-365	Parada do Veículo		Alerta de Software	0	NÃO	-18,8931	-48,4189
	15/08/2024 14:10:09	MG - UBERLÂNDIA - Próx. BR-365	Ignição ligada		Status	0	NÃO	-18,8931	-48,4189
	15/08/2024 14:10:09	MG - UBERLÂNDIA - Próx. BR-365	Abertura de Porta de Motorista não Autorizada		Evento	0	NÃO	-18,8931	-48,4189
	15/08/2024 14:10:09	MG - UBERLÂNDIA - Próx. BR-365	A sirene está ligada		Status	0	NÃO	-18,8931	-48,4189
	15/08/2024 14:10:09	MG - UBERLÂNDIA - Próx. BR-365	O veículo está bloqueado		Status	0	NÃO	-18,8931	-48,4189
	15/08/2024 14:10:09	MG - UBERLÂNDIA - Próx. BR-365	Porta do Motorista aberta		Status	0	NÃO	-18,8931	-48,4189
	15/08/2024 14:09:36	MG - UBERLÂNDIA - Próx. BR-365	02 INICIO DE VIAGEM CARREGADO BR RISK 02 INICIO DE VIAGEM CARREGADO BR RISK: CONDUTOR: DDD: TELEFONE: ID MOTORISTA:		Macro		NÃO	-18,8932	-48,4189
	15/08/2024 14:08:45	MG - UBERLÂNDIA - Próx. BR-365	Ignição ligada		Status	0	NÃO	-18,8932	-48,4188
	15/08/2024 14:08:45	MG - UBERLÂNDIA - Próx. BR-365	Parada do Veículo		Alerta de Software	0	NÃO	-18,8932	-48,4188
	15/08/2024 14:06:45	MG - UBERLÂNDIA - BR-365	Ignição ligada		Status	67	NÃO	-18,8918	-48,4211
	15/08/2024 14:04:45	MG - UBERLÂNDIA - BR-365	Ignição ligada		Status	75	NÃO	-18,8949	-48,4004
	15/08/2024 14:03:29	MG - UBERLÂNDIA - BR-365			Posição Normal	64	NÃO	-18,8971	-48,3862
	15/08/2024 14:02:45	MG - UBERLÂNDIA - BR-365	Ignição ligada		Status	26	NÃO	-18,8977	-48,3818
	15/08/2024 14:00:45	MG - UBERLÂNDIA - BR-365	Ignição ligada		Status	47	NÃO	-18,8997	-48,3675
	15/08/2024 13:58:45	MG - UBERLÂNDIA - BR-365	Ignição ligada		Status	76	NÃO	-18,9026	-48,3467
	15/08/2024 13:56:45	MG - UBERLÂNDIA - BR-365	Ignição ligada		Status	68	NÃO	-18,9059	-48,3283
	15/08/2024 13:54:45	MG - UBERLÂNDIA - Avenida Juscelino Kubitschek	Ignição ligada		Status	34	NÃO	-18,9082	-48,3127
	15/08/2024 13:52:45	MG - UBERLÂNDIA - BR-365	Ignição ligada		Status	70	NÃO	-18,9073	-48,2987
	15/08/2024 13:50:45	MG - UBERLÂNDIA - BR-365	Ignição ligada		Status	65	NÃO	-18,9034	-48,2811
	15/08/2024 13:50:45	MG - UBERLÂNDIA - BR-365	Entrada em Área de Controle 'SP+MG+Rio - Raio 400Km'		Alerta de Software	65	NÃO	-18,9034	-48,2811
	15/08/2024 13:48:45	MG - UBERLÂNDIA - BR-365	Ignição ligada		Status	63	NÃO	-18,8900	-48,2702
	15/08/2024 13:46:45	MG - UBERLÂNDIA - Avenida Antônio Thomaz Ferreira Rezende	Ignição ligada		Status	7	NÃO	-18,8842	-48,2661
	15/08/2024 13:44:45	MG - UBERLÂNDIA - BR-050	Ignição ligada		Status	37	NÃO	-18,8908	-48,2559
	15/08/2024 13:42:45	MG - UBERLÂNDIA - Alameda João Leão	Ignição ligada		Status	19	NÃO	-18,8964	-48,2463
	15/08/2024 13:42:45	MG - UBERLÂNDIA - Alameda João Leão	Entrada em Área de Controle 'SP+MG+Rio - Raio 400Km'		Alerta de Software	19	NÃO	-18,8964	-48,2463
	15/08/2024 13:40:45	MG - UBERLÂNDIA - BR-050	Ignição ligada		Status	55	NÃO	-18,9047	-48,2326
	15/08/2024 13:38:45	MG - UBERLÂNDIA - BR-050	Ignição ligada		Status	77	NÃO	-18,9213	-48,2222
	15/08/2024 13:36:45	MG - UBERLÂNDIA - BR-050	Ignição ligada		Status	61	NÃO	-18,9417	-48,2189

RELATÓRIO ANALÍTICO POR VEÍCULO



































Período: 14/08/2024 00:00:00 à 20/08/2024 23:59:59

Identificador: FYW4C38 LUIZ SC R 450 2021

Placa: FYW4C38




- Legenda:**
-  Mensagens enviadas do Veículo (Veículo -> Central)
 -  Mensagens enviadas do Veículo (Controle de Jornada Cliente)
 -  Mensagens enviadas da Central (Central -> Veículo)








































Sentido:	Data e Hora:	Localização:	Mensagem:	Modo Emergência	Tipo Mensagem:	Vel. (Km/h)	Log ?	Latitude	Longitude
	15/08/2024 13:34:45	MG - UBERLÂNDIA - BR-050	Ignição ligada		Status	70	NÃO	-18,9561	-48,2167
	15/08/2024 13:34:45	MG - UBERLÂNDIA - BR-050	Entrada em Área de Controle 'SP+MG+Rio - Raio 400Km'		Alerta de Software	70	NÃO	-18,9561	-48,2167
	15/08/2024 13:32:45	MG - UBERLÂNDIA - BR-050	Ignição ligada		Status	57	NÃO	-18,9732	-48,2140
	15/08/2024 13:30:45	MG - UBERLÂNDIA - BR-050	Ignição ligada		Status	17	NÃO	-18,9823	-48,2126
	15/08/2024 13:28:45	MG - UBERLÂNDIA - BR-050	Ignição ligada		Status	71	NÃO	-18,9998	-48,2099
	15/08/2024 13:26:45	MG - UBERLÂNDIA - BR-050	Ignição ligada		Status	70	NÃO	-19,0211	-48,2050
	15/08/2024 13:26:45	MG - UBERLÂNDIA - BR-050	Entrada em Área de Controle 'SP+MG+Rio - Raio 400Km'		Alerta de Software	70	NÃO	-19,0211	-48,2050
	15/08/2024 13:25:05	MG - UBERLÂNDIA - BR-050			Posição Normal	72	NÃO	-19,0383	-48,1999
	15/08/2024 13:24:45	MG - UBERLÂNDIA - BR-050	Ignição ligada		Status	72	NÃO	-19,0417	-48,1989
	15/08/2024 13:22:45	MG - UBERLÂNDIA - BR-050	Ignição ligada		Status	78	NÃO	-19,0623	-48,1927
	15/08/2024 13:21:35	MG - UBERLÂNDIA - BR-050			Posição Normal	61	NÃO	-19,0748	-48,1890
	15/08/2024 13:20:45	MG - UBERLÂNDIA - Próx. BR-050	Ignição ligada		Status	65	NÃO	-19,0868	-48,1853
	15/08/2024 13:20:45	MG - UBERLÂNDIA - BR-050	Ignição ligada		Status	65	NÃO	-19,0869	-48,1853
	15/08/2024 13:17:45	MG - UBERLÂNDIA - BR-050	Ignição ligada		Status	38	NÃO	-19,1037	-48,1803
	15/08/2024 13:15:45	MG - UBERLÂNDIA - BR-050	Ignição ligada		Status	77	NÃO	-19,1208	-48,1752
	15/08/2024 13:15:45	MG - UBERLÂNDIA - BR-050	Entrada em Área de Controle 'SP+MG+Rio - Raio 400Km'		Alerta de Software	77	NÃO	-19,1208	-48,1752
	15/08/2024 13:13:56	MG - UBERLÂNDIA - BR-050			Posição Normal	43	NÃO	-19,1388	-48,1699
	15/08/2024 13:13:45	MG - UBERLÂNDIA - BR-050	Ignição ligada		Status	38	NÃO	-19,1399	-48,1695
	15/08/2024 13:11:45	MG - UBERLÂNDIA - BR-050	Ignição ligada		Status	44	NÃO	-19,1542	-48,1653
	15/08/2024 13:09:45	MG - UBERABA - BR-050	Ignição ligada		Status	69	NÃO	-19,1749	-48,1591
	15/08/2024 13:07:45	MG - UBERABA - BR-050	Ignição ligada		Status	60	NÃO	-19,1881	-48,1552
	15/08/2024 13:05:45	MG - UBERABA - BR-050	Ignição ligada		Status	78	NÃO	-19,2047	-48,1503
	15/08/2024 13:04:01	MG - UBERABA - BR-050			Posição Normal	76	NÃO	-19,2230	-48,1449
	15/08/2024 13:03:45	MG - UBERABA - Próx. BR-050	Ignição ligada		Status	66	NÃO	-19,2258	-48,1440
	15/08/2024 13:01:45	MG - UBERABA - BR-050	Ignição ligada		Status	76	NÃO	-19,2470	-48,1367
	15/08/2024 12:59:45	MG - UBERABA - BR-050	Ignição ligada		Status	77	NÃO	-19,2675	-48,1276
	15/08/2024 12:57:45	MG - UBERABA - BR-050	Ignição ligada		Status	70	NÃO	-19,2870	-48,1193
	15/08/2024 12:55:45	MG - UBERABA - BR-050	Ignição ligada		Status	69	NÃO	-19,3065	-48,1108
	15/08/2024 12:53:45	MG - UBERABA - BR-050	Ignição ligada		Status	72	NÃO	-19,3263	-48,1021
	15/08/2024 12:51:45	MG - UBERABA - BR-050	Ignição ligada		Status	70	NÃO	-19,3452	-48,0939
	15/08/2024 12:49:45	MG - UBERABA - BR-050	Ignição ligada		Status	60	NÃO	-19,3591	-48,0815
	15/08/2024 12:47:45	MG - UBERABA - BR-050	Ignição ligada		Status	27	NÃO	-19,3717	-48,0783
	15/08/2024 12:45:45	MG - UBERABA - BR-050	Ignição ligada		Status	71	NÃO	-19,3867	-48,0766
	15/08/2024 12:43:45	MG - UBERABA - BR-050	Ignição ligada		Status	34	NÃO	-19,4041	-48,0776
	15/08/2024 12:41:45	MG - UBERABA - BR-050	Ignição ligada		Status	42	NÃO	-19,4139	-48,0723
	15/08/2024 12:40:39	MG - UBERABA - BR-050			Posição Normal	73	NÃO	-19,4237	-48,0698
	15/08/2024 12:39:45	MG - UBERABA - BR-050	Ignição ligada		Status	66	NÃO	-19,4318	-48,0673










































RELATÓRIO ANALÍTICO POR VEÍCULO

Período: 14/08/2024 00:00:00 à 20/08/2024 23:59:59
Identificador: FYW4C38 LUIZ SC R 450 2021
Placa: FYW4C38

- Legenda:**
-  Mensagens enviadas do Veículo (Veículo -> Central)
 -  Mensagens enviadas do Veículo (Controle de Jornada Cliente)
 -  Mensagens enviadas da Central (Central -> Veículo)



Sentido:	Data e Hora:	Localização:	Mensagem:	Modo Emergência	Tipo Mensagem:	Vel. (Km/h)	Log ?	Latitude	Longitude
	15/08/2024 12:37:45	MG - UBERABA - BR-050	Ignição ligada		Status	78	NÃO	-19,4530	-48,0607
	15/08/2024 12:35:47	MG - UBERABA - BR-050			Posição Normal	72	NÃO	-19,4741	-48,0542
	15/08/2024 12:35:45	MG - UBERABA - BR-050	Ignição ligada		Status	73	NÃO	-19,4745	-48,0540
	15/08/2024 12:33:45	MG - UBERABA - BR-050	Ignição ligada		Status	70	NÃO	-19,4944	-48,0479
	15/08/2024 12:31:45	MG - UBERABA - BR-050	Ignição ligada		Status	47	NÃO	-19,5030	-48,0452
	15/08/2024 12:31:45	MG - UBERABA - BR-050	Ignição ligada		Status	47	NÃO	-19,5030	-48,0452
	15/08/2024 12:30:45	MG - UBERABA - BR-050	Ignição ligada		Status	69	SIM	-19,5219	-48,0394
	15/08/2024 12:28:45	MG - UBERABA - BR-050	Ignição ligada		Status	29	SIM	-19,5371	-48,0371
	15/08/2024 12:26:45	MG - UBERABA - BR-050	Ignição ligada		Status	69	NÃO	-19,5508	-48,0352
	15/08/2024 12:24:45	MG - UBERABA - BR-050	Ignição ligada		Status	78	NÃO	-19,5721	-48,0326
	15/08/2024 12:22:45	MG - UBERABA - BR-050	Ignição ligada		Status	49	NÃO	-19,5896	-48,0292
	15/08/2024 12:20:45	MG - UBERABA - BR-050	Ignição ligada		Status	33	NÃO	-19,6034	-48,0239
	15/08/2024 12:18:45	MG - UBERABA - BR-050	Ignição ligada		Status	72	NÃO	-19,6181	-48,0183
	15/08/2024 12:16:45	MG - UBERABA - BR-050	Ignição ligada		Status	66	NÃO	-19,6360	-48,0115
	15/08/2024 12:14:45	MG - UBERABA - BR-050	Ignição ligada		Status	48	NÃO	-19,6522	-48,0053
	15/08/2024 12:12:45	MG - UBERABA - Próx. BR-050	Ignição ligada		Status	8	NÃO	-19,6650	-48,0002
	15/08/2024 12:10:45	MG - UBERABA - BR-050	Ignição ligada		Status	57	NÃO	-19,6734	-47,9972
	15/08/2024 12:08:45	MG - UBERABA - BR-050	Ignição ligada		Status	59	NÃO	-19,6880	-47,9915
	15/08/2024 12:06:45	MG - UBERABA - BR-050	Ignição ligada		Status	40	NÃO	-19,7044	-47,9854
	15/08/2024 12:04:45	MG - UBERABA - BR-050	Ignição ligada		Status	30	NÃO	-19,7181	-47,9801
	15/08/2024 12:04:27	MG - UBERABA - BR-050			Posição Normal	30	NÃO	-19,7194	-47,9799
	15/08/2024 12:02:45	MG - UBERABA - BR-050	Ignição ligada		Status	72	NÃO	-19,7289	-47,9815
	15/08/2024 12:00:45	MG - UBERABA - BR-050	Ignição ligada		Status	32	NÃO	-19,7447	-47,9840
	15/08/2024 11:58:45	MG - UBERABA - BR-050	Ignição ligada		Status	75	NÃO	-19,7623	-47,9772
	15/08/2024 11:56:45	MG - UBERABA - BR-050	Ignição ligada		Status	58	NÃO	-19,7792	-47,9679
	15/08/2024 11:54:45	MG - UBERABA - BR-050	Ignição ligada		Status	72	NÃO	-19,7792	-47,9472
	15/08/2024 11:52:45	MG - UBERABA - BR-050	Ignição ligada		Status	69	NÃO	-19,7781	-47,9277
	15/08/2024 11:50:45	MG - UBERABA - BR-050	Ignição ligada		Status	46	NÃO	-19,7879	-47,9151
	15/08/2024 11:48:45	MG - UBERABA - BR-050	Ignição ligada		Status	62	NÃO	-19,8008	-47,9066
	15/08/2024 11:47:19	MG - UBERABA - BR-050			Posição Normal	62	NÃO	-19,8125	-47,8988
	15/08/2024 11:46:45	MG - UBERABA - BR-050	Ignição ligada		Status	56	NÃO	-19,8168	-47,8960
	15/08/2024 11:44:45	MG - UBERABA - BR-050	Ignição ligada		Status	74	NÃO	-19,8309	-47,8865
	15/08/2024 11:43:47	MG - UBERABA - BR-050			Posição Normal	51	NÃO	-19,8396	-47,8807
	15/08/2024 11:42:45	MG - UBERABA - Próx. BR-050	Ignição ligada		Status	30	NÃO	-19,8508	-47,8730
	15/08/2024 11:42:45	MG - UBERABA - BR-050	Ignição ligada		Status	30	NÃO	-19,8510	-47,8731
	15/08/2024 11:39:45	MG - UBERABA - BR-050	Ignição ligada		Status	32	NÃO	-19,8615	-47,8660
	15/08/2024 11:37:45	MG - DELTA - BR-050	Ignição ligada		Status	77	NÃO	-19,8761	-47,8561

<div>RELATÓRIO ANALÍTICO POR VEÍCULO</div> <div>Período: 14/08/2024 00:00:00 à 20/08/2024 23:59:59</div> <div>Identificador: FYW4C38 LUIZ SC R 450 2021</div> <div>Placa: FYW4C38</div>			<div>Legenda:</div> <div><div> Mensagens enviadas do Veículo (Veículo -> Central)</div><div> Mensagens enviadas do Veículo (Controle de Jornada Cliente)</div><div> Mensagens enviadas da Central (Central -> Veículo)</div></div>				<div></div>			
Sentido:	Data e Hora:	Localização:	Mensagem:	Modo Emergência	Tipo Mensagem:	Vel. (Km/h)	Log ?	Latitude	Longitude	
	15/08/2024 11:35:45	MG - DELTA - BR-050	Ignição ligada		Status	49	NÃO	-19,8882	-47,8479	
	15/08/2024 11:35:01	MG - DELTA - BR-050			Posição Normal	74	NÃO	-19,8945	-47,8436	
	15/08/2024 11:33:45	MG - DELTA - BR-050	Ignição ligada		Status	42	NÃO	-19,9032	-47,8378	
	15/08/2024 11:31:45	MG - DELTA - Próx. BR-050	Ignição ligada		Status	35	NÃO	-19,9151	-47,8294	
	15/08/2024 11:30:24	MG - DELTA - BR-050			Posição Normal	73	NÃO	-19,9250	-47,8228	
	15/08/2024 11:29:45	MG - DELTA - Próx. BR-050	Ignição ligada		Status	57	NÃO	-19,9385	-47,8133	
	15/08/2024 11:29:45	MG - DELTA - BR-050	Ignição ligada		Status	57	NÃO	-19,9386	-47,8135	
	15/08/2024 11:26:45	MG - DELTA - BR-050	Ignição ligada		Status	56	NÃO	-19,9520	-47,8042	
	15/08/2024 11:24:45	MG - DELTA - BR-050	Ignição ligada		Status	30	NÃO	-19,9605	-47,7983	
	15/08/2024 11:22:45	MG - DELTA - BR-050	Ignição ligada		Status	36	NÃO	-19,9732	-47,7901	
	15/08/2024 11:20:45	SP - IGARAPAVA - Rodovia Anhanguera	Ignição ligada		Status	76	NÃO	-19,9909	-47,7872	
	15/08/2024 11:20:38	SP - IGARAPAVA - Rodovia Anhanguera			Posição Normal	76	NÃO	-19,9922	-47,7871	
	15/08/2024 11:18:45	SP - IGARAPAVA - Rodovia Anhanguera	Ignição ligada		Status	76	NÃO	-20,0135	-47,7839	
	15/08/2024 11:16:44	SP - IGARAPAVA - Rodovia Anhanguera	Ignição ligada		Status	64	NÃO	-20,0354	-47,7806	
	15/08/2024 11:14:44	SP - IGARAPAVA - Rodovia Anhanguera	Ignição ligada		Status	27	NÃO	-20,0513	-47,7840	
	15/08/2024 11:12:44	SP - IGARAPAVA - Rodovia Anhanguera	Ignição ligada		Status	33	NÃO	-20,0586	-47,7882	
	15/08/2024 11:10:44	SP - ARAMINA - Rodovia Anhanguera	Ignição ligada		Status	74	NÃO	-20,0721	-47,7881	
	15/08/2024 11:08:44	SP - ARAMINA - Rodovia Anhanguera	Ignição ligada		Status	60	NÃO	-20,0933	-47,7894	
	15/08/2024 11:06:44	SP - ARAMINA - Rodovia Anhanguera	Ignição ligada		Status	71	NÃO	-20,1103	-47,7909	
	15/08/2024 11:04:44	SP - ARAMINA - Rodovia Anhanguera	Ignição ligada		Status	60	NÃO	-20,1310	-47,7906	
	15/08/2024 11:02:44	SP - ARAMINA - Rodovia Anhanguera	Ignição ligada		Status	61	NÃO	-20,1460	-47,7896	
	15/08/2024 11:00:44	SP - ARAMINA - Rodovia Anhanguera	Ignição ligada		Status	75	NÃO	-20,1649	-47,7881	
	15/08/2024 10:58:44	SP - ARAMINA - Rodovia Anhanguera	Ignição ligada		Status	69	NÃO	-20,1865	-47,7860	
	15/08/2024 10:56:44	SP - BURITIZAL - Rodovia Anhanguera	Ignição ligada		Status	62	NÃO	-20,2060	-47,7868	
	15/08/2024 10:54:56	SP - BURITIZAL - Rodovia Anhanguera			Posição Normal	55	NÃO	-20,2209	-47,7891	
	15/08/2024 10:54:44	SP - BURITIZAL - Rodovia Anhanguera	Ignição ligada		Status	60	NÃO	-20,2227	-47,7894	
	15/08/2024 10:52:44	SP - BURITIZAL - Rodovia Anhanguera	Ignição ligada		Status	74	NÃO	-20,2423	-47,7965	
	15/08/2024 10:50:44	SP - BURITIZAL - Rodovia Anhanguera	Ignição ligada		Status	69	NÃO	-20,2559	-47,7998	
	15/08/2024 10:48:44	SP - ITUVERAVA - Rodovia Anhanguera	Ignição ligada		Status	35	NÃO	-20,2726	-47,7978	
	15/08/2024 10:48:29	SP - ITUVERAVA - Rodovia Anhanguera			Posição Normal	34	NÃO	-20,2737	-47,7977	
	15/08/2024 10:46:44	SP - ITUVERAVA - Rodovia Anhanguera	Ignição ligada		Status	73	NÃO	-20,2880	-47,7976	
	15/08/2024 10:44:44	SP - ITUVERAVA - Rodovia Anhanguera	Ignição ligada		Status	65	NÃO	-20,3086	-47,8008	
	15/08/2024 10:42:44	SP - ITUVERAVA - Rodovia Anhanguera	Ignição ligada		Status	79	NÃO	-20,3301	-47,8044	
	15/08/2024 10:40:44	SP - ITUVERAVA - Rodovia Anhanguera	Ignição ligada		Status	71	NÃO	-20,3495	-47,8127	
	15/08/2024 10:38:44	SP - ITUVERAVA - Rodovia Anhanguera	Ignição ligada		Status	60	NÃO	-20,3677	-47,8150	
	15/08/2024 10:36:44	SP - ITUVERAVA - Rodovia Anhanguera	Ignição ligada		Status	46	NÃO	-20,3822	-47,8139	
	15/08/2024 10:34:44	SP - GUARÁ - Rodovia Anhanguera	Ignição ligada		Status	62	NÃO	-20,3948	-47,8186	
[RelatAnalítico - LUIZHENRIQUE]			[08/10/2024 10:17:54]				[Pag.: 185 de 254]			

RELATÓRIO ANALÍTICO POR VEÍCULO

Período: 14/08/2024 00:00:00 à 20/08/2024 23:59:59

Identificador: FYW4C38 LUIZ SC R 450 2021

Placa: FYW4C38

Legenda:

Mensagens enviadas do Veículo (Veículo -> Central)

Mensagens enviadas do Veículo (Controle de Jornada Cliente)

Mensagens enviadas da Central (Central -> Veículo)



Sentido:	Data e Hora:	Localização:	Mensagem:	Modo Emergência	Tipo Mensagem:	Vel. (Km/h)	Log ?	Latitude	Longitude
	15/08/2024 10:32:44	SP - GUARÁ - Rodovia Anhanguera	Ignição ligada		Status	57	NÃO	-20,4047	-47,8229
	15/08/2024 10:30:44	SP - GUARÁ - Rodovia Anhanguera	Ignição ligada		Status	31	NÃO	-20,4160	-47,8277
	15/08/2024 10:28:44	SP - GUARÁ - Rodovia Anhanguera	Ignição ligada		Status	64	NÃO	-20,4307	-47,8338
	15/08/2024 10:28:44	SP - GUARÁ - Rodovia Anhanguera	Entrada em Área de Controle 'SP+MG+Rio - Raio 400Km'		Alerta de Software	64	NÃO	-20,4307	-47,8338
	15/08/2024 10:26:44	SP - GUARÁ - Rodovia Anhanguera	Ignição ligada		Status	71	NÃO	-20,4501	-47,8354
	15/08/2024 10:24:44	SP - GUARÁ - Rodovia Anhanguera	Entrada em Área de Controle 'SP+MG+Rio - Raio 400Km'		Alerta de Software	72	NÃO	-20,4699	-47,8394
	15/08/2024 10:24:44	SP - GUARÁ - Rodovia Anhanguera	Ignição ligada		Status	72	NÃO	-20,4699	-47,8394
	15/08/2024 10:22:44	SP - GUARÁ - Rodovia Anhanguera	Ignição ligada		Status	70	NÃO	-20,4900	-47,8438
	15/08/2024 10:22:44	SP - GUARÁ - Rodovia Anhanguera	Entrada em Área de Controle 'SP+MG+Rio - Raio 400Km'		Alerta de Software	70	NÃO	-20,4900	-47,8438
	15/08/2024 10:22:44	SP - GUARÁ - Rodovia Anhanguera	Saída da Área de Controle 'SP+MG+Rio - Raio 400Km'		Alerta de Software	70	NÃO	-20,4900	-47,8438
	15/08/2024 10:20:44	SP - GUARÁ - Rodovia Anhanguera	Ignição ligada		Status	52	NÃO	-20,5095	-47,8367
	15/08/2024 10:18:44	SP - SÃO JOAQUIM DA BARRA - Rodovia Anhanguera	Ignição ligada		Status	70	NÃO	-20,5264	-47,8420
	15/08/2024 10:17:20	SP - SÃO JOAQUIM DA BARRA - Rodovia Anhanguera			Posição Normal	65	NÃO	-20,5383	-47,8509
	15/08/2024 10:16:44	SP - SÃO JOAQUIM DA BARRA - Rodovia Anhanguera	Ignição ligada		Status	60	NÃO	-20,5430	-47,8544
	15/08/2024 10:14:44	SP - SÃO JOAQUIM DA BARRA - Via Anhanguera	Ignição ligada		Status	70	NÃO	-20,5609	-47,8653
	15/08/2024 10:12:55	SP - SÃO JOAQUIM DA BARRA - Via Anhanguera	Parada do Veículo		Alerta de Software	0	NÃO	-20,5699	-47,8699
	15/08/2024 10:12:55	SP - SÃO JOAQUIM DA BARRA - Via Anhanguera	Entrada em Área de Controle 'SP+MG+Rio - Raio 400Km'		Alerta de Software	0	NÃO	-20,5699	-47,8699
	15/08/2024 10:12:55	SP - SÃO JOAQUIM DA BARRA - Via Anhanguera	Ignição ligada		Evento	0	NÃO	-20,5699	-47,8699
	15/08/2024 10:12:33	SP - SÃO JOAQUIM DA BARRA - Via Anhanguera	02 INICIO DE VIAGEM CARREGADO BR RISK 02 INICIO DE VIAGEM CARREGADO BR RISK: CONDUTOR: DDD: TELEFONE: ID MOTORISTA:		Macro		NÃO	-20,5699	-47,8699
	15/08/2024 10:10:44	SP - SÃO JOAQUIM DA BARRA - Via Anhanguera	Parada do Veículo		Alerta de Software	0	NÃO	-20,5699	-47,8699
	15/08/2024 10:08:44	SP - SÃO JOAQUIM DA BARRA - Via Anhanguera	Parada do Veículo		Alerta de Software	0	NÃO	-20,5699	-47,8699
	15/08/2024 10:06:44	SP - SÃO JOAQUIM DA BARRA - Via Anhanguera	Parada do Veículo		Alerta de Software	0	NÃO	-20,5699	-47,8699
	15/08/2024 10:04:51	SP - SÃO JOAQUIM DA BARRA - Via Anhanguera	Parada do Veículo		Alerta de Software	0	NÃO	-20,5699	-47,8699
	15/08/2024 10:04:51	SP - SÃO JOAQUIM DA BARRA - Via Anhanguera	Ignição desligada		Evento	0	NÃO	-20,5699	-47,8699
	15/08/2024 10:04:44	SP - SÃO JOAQUIM DA BARRA - Via Anhanguera	Ignição ligada		Status	0	NÃO	-20,5699	-47,8699
	15/08/2024 10:04:32	SP - SÃO JOAQUIM DA BARRA - Via Anhanguera	04 PARADA PARA ABASTECIMENTO 04 PARADA PARA ABASTECIMENTO: POSTO: PREVISAO DE REINICIO HORA: ID MOTORISTA:		Macro		NÃO	-20,5699	-47,8699
	15/08/2024 10:02:44	SP - SÃO JOAQUIM DA BARRA - Via Anhanguera	Ignição ligada		Status	50	NÃO	-20,5796	-47,8749
	15/08/2024 10:00:44	SP - SÃO JOAQUIM DA BARRA - Via Anhanguera	Ignição ligada		Status	57	NÃO	-20,5981	-47,8829
	15/08/2024 09:58:44	SP - SÃO JOAQUIM DA BARRA - Rodovia Anhanguera	Ignição ligada		Status	74	NÃO	-20,6195	-47,8832
	15/08/2024 09:56:44	SP - SÃO JOAQUIM DA BARRA - Rodovia Anhanguera	Ignição ligada		Status	55	NÃO	-20,6412	-47,8809
	15/08/2024 09:55:38	SP - SÃO JOAQUIM DA BARRA - Próx. Rodovia Anhanguera	Parada do Veículo		Alerta de Software	0	NÃO	-20,6439	-47,8803
	15/08/2024 09:55:38	SP - SÃO JOAQUIM DA BARRA - Próx. Rodovia Anhanguera	Ignição ligada		Evento	0	NÃO	-20,6439	-47,8803

RELATÓRIO ANALÍTICO POR VEÍCULO

Período: 14/08/2024 00:00:00 à 20/08/2024 23:59:59

Identificador: FYW4C38 LUIZ SC R 450 2021

Placa: FYW4C38

Legenda:

Mensagens enviadas do Veículo (Veículo -> Central)

Mensagens enviadas do Veículo (Controle de Jornada Cliente)

Mensagens enviadas da Central (Central -> Veículo)



Sentido:	Data e Hora:	Localização:	Mensagem:	Modo Emergência	Tipo Mensagem:	Vel. (Km/h)	Log ?	Latitude	Longitude
	15/08/2024 09:55:13	SP - SÃO JOAQUIM DA BARRA - Próx. Rodovia Anhanguera	02 INICIO DE VIAGEM CARREGADO BR RISK 02 INICIO DE VIAGEM CARREGADO BR RISK: CONDUTOR: DDD: TELEFONE: ID MOTORISTA:		Macro		NÃO	-20,6440	-47,8803
	15/08/2024 09:54:44	SP - SÃO JOAQUIM DA BARRA - Próx. Rodovia Anhanguera	Parada do Veículo		Alerta de Software	0	NÃO	-20,6440	-47,8803
	15/08/2024 09:54:44	SP - SÃO JOAQUIM DA BARRA - Próx. Rodovia Anhanguera	Entrada em Área de Controle 'SP+MG+Rio - Raio 400Km'		Alerta de Software	0	NÃO	-20,6440	-47,8803
	15/08/2024 09:52:44	SP - SÃO JOAQUIM DA BARRA - Próx. Rodovia Anhanguera	Parada do Veículo		Alerta de Software	0	NÃO	-20,6440	-47,8803
	15/08/2024 09:50:44	SP - SÃO JOAQUIM DA BARRA - Próx. Rodovia Anhanguera	Parada do Veículo		Alerta de Software	0	NÃO	-20,6440	-47,8803
	15/08/2024 09:48:44	SP - SÃO JOAQUIM DA BARRA - Próx. Rodovia Anhanguera	Parada do Veículo		Alerta de Software	0	NÃO	-20,6440	-47,8803
	15/08/2024 09:46:44	SP - SÃO JOAQUIM DA BARRA - Próx. Rodovia Anhanguera	Parada do Veículo		Alerta de Software	0	NÃO	-20,6440	-47,8803
	15/08/2024 09:46:35	SP - SÃO JOAQUIM DA BARRA - Próx. Rodovia Anhanguera	Parada do Veículo		Alerta de Software	0	NÃO	-20,6440	-47,8803
	15/08/2024 09:46:35	SP - SÃO JOAQUIM DA BARRA - Próx. Rodovia Anhanguera	Ignição desligada		Evento	0	NÃO	-20,6440	-47,8803
	15/08/2024 09:45:58	SP - SÃO JOAQUIM DA BARRA - Próx. Rodovia Anhanguera	04 PARADA PARA ABASTECIMENTO 04 PARADA PARA ABASTECIMENTO: POSTO: PREVISAO DE REINICIO HORA: ID MOTORISTA:		Macro		NÃO	-20,6440	-47,8803
	15/08/2024 09:44:44	SP - SÃO JOAQUIM DA BARRA - Próx. Rodovia Anhanguera	Ignição ligada		Status	8	NÃO	-20,6445	-47,8799
	15/08/2024 09:43:19	SP - SÃO JOAQUIM DA BARRA - Próx. Rodovia Anhanguera	Parada do Veículo		Alerta de Software	0	NÃO	-20,6447	-47,8798
	15/08/2024 09:43:19	SP - SÃO JOAQUIM DA BARRA - Próx. Rodovia Anhanguera	Ignição ligada		Evento	0	NÃO	-20,6447	-47,8798
	15/08/2024 09:42:56	SP - SÃO JOAQUIM DA BARRA - Próx. Rodovia Anhanguera	02 INICIO DE VIAGEM CARREGADO BR RISK 02 INICIO DE VIAGEM CARREGADO BR RISK: CONDUTOR: DDD: TELEFONE: ID MOTORISTA:		Macro		NÃO	-20,6447	-47,8798
	15/08/2024 09:42:44	SP - SÃO JOAQUIM DA BARRA - Próx. Rodovia Anhanguera	Parada do Veículo		Alerta de Software	0	NÃO	-20,6447	-47,8798
	15/08/2024 09:42:08	SP - SÃO JOAQUIM DA BARRA - Próx. Rodovia Anhanguera	04 PARADA PARA ABASTECIMENTO 04 PARADA PARA ABASTECIMENTO: POSTO: PREVISAO DE REINICIO HORA: ID MOTORISTA:		Macro		NÃO	-20,6447	-47,8798
	15/08/2024 09:42:03	SP - SÃO JOAQUIM DA BARRA - Próx. Rodovia Anhanguera	Ignição desligada		Evento	0	NÃO	-20,6447	-47,8798
	15/08/2024 09:42:03	SP - SÃO JOAQUIM DA BARRA - Próx. Rodovia Anhanguera	Parada do Veículo		Alerta de Software	0	NÃO	-20,6447	-47,8798
	15/08/2024 09:41:32	SP - SÃO JOAQUIM DA BARRA - Próx. Rodovia Anhanguera	Parada do Veículo		Alerta de Software	0	NÃO	-20,6447	-47,8798
	15/08/2024 09:41:32	SP - SÃO JOAQUIM DA BARRA - Próx. Rodovia Anhanguera	Ignição ligada		Evento	0	NÃO	-20,6447	-47,8798
	15/08/2024 09:41:06	SP - SÃO JOAQUIM DA BARRA - Próx. Rodovia Anhanguera	02 INICIO DE VIAGEM CARREGADO BR RISK 02 INICIO DE VIAGEM CARREGADO BR RISK: CONDUTOR: DDD: TELEFONE: ID MOTORISTA:		Macro		NÃO	-20,6447	-47,8798
	15/08/2024 09:40:44	SP - SÃO JOAQUIM DA BARRA - Próx. Rodovia Anhanguera	Parada do Veículo		Alerta de Software	0	NÃO	-20,6447	-47,8798
	15/08/2024 09:38:44	SP - SÃO JOAQUIM DA BARRA - Próx. Rodovia Anhanguera	Parada do Veículo		Alerta de Software	0	NÃO	-20,6447	-47,8798
	15/08/2024 09:36:44	SP - SÃO JOAQUIM DA BARRA - Próx. Rodovia Anhanguera	Parada do Veículo		Alerta de Software	0	NÃO	-20,6447	-47,8798

RELATÓRIO ANALÍTICO POR VEÍCULO































Período: 14/08/2024 00:00:00 à 20/08/2024 23:59:59

Identificador: FYW4C38 LUIZ SC R 450 2021

Placa: FYW4C38

- Legenda:**
-  Mensagens enviadas do Veículo (Veículo -> Central)
 -  Mensagens enviadas do Veículo (Controle de Jornada Cliente)
 -  Mensagens enviadas da Central (Central -> Veículo)






Sentido:	Data e Hora:	Localização:	Mensagem:	Modo Emergência	Tipo Mensagem:	Vel. (Km/h)	Log ?	Latitude	Longitude
	15/08/2024 09:36:44	SP - SÃO JOAQUIM DA BARRA - Próx. Rodovia Anhanguera	Entrada em Área de Controle 'SP+MG+Rio - Raio 400Km'		Alerta de Software	0	NÃO	-20,6447	-47,8798
	15/08/2024 09:34:44	SP - SÃO JOAQUIM DA BARRA - Próx. Rodovia Anhanguera	Parada do Veículo		Alerta de Software	0	NÃO	-20,6447	-47,8798
	15/08/2024 09:32:44	SP - SÃO JOAQUIM DA BARRA - Próx. Rodovia Anhanguera	Parada do Veículo		Alerta de Software	0	NÃO	-20,6447	-47,8798
	15/08/2024 09:30:44	SP - SÃO JOAQUIM DA BARRA - Próx. Rodovia Anhanguera	Parada do Veículo		Alerta de Software	0	NÃO	-20,6447	-47,8798
	15/08/2024 09:28:44	SP - SÃO JOAQUIM DA BARRA - Próx. Rodovia Anhanguera	Parada do Veículo		Alerta de Software	0	NÃO	-20,6447	-47,8798
	15/08/2024 09:28:44	SP - SÃO JOAQUIM DA BARRA - Próx. Rodovia Anhanguera	Entrada em Área de Controle 'SP+MG+Rio - Raio 400Km'		Alerta de Software	0	NÃO	-20,6447	-47,8798
	15/08/2024 09:26:44	SP - SÃO JOAQUIM DA BARRA - Próx. Rodovia Anhanguera	Parada do Veículo		Alerta de Software	0	NÃO	-20,6447	-47,8798
	15/08/2024 09:24:44	SP - SÃO JOAQUIM DA BARRA - Próx. Rodovia Anhanguera	Parada do Veículo		Alerta de Software	0	NÃO	-20,6447	-47,8798
	15/08/2024 09:22:44	SP - SÃO JOAQUIM DA BARRA - Próx. Rodovia Anhanguera	Parada do Veículo		Alerta de Software	0	NÃO	-20,6447	-47,8798
	15/08/2024 09:20:44	SP - SÃO JOAQUIM DA BARRA - Próx. Rodovia Anhanguera	Parada do Veículo		Alerta de Software	0	NÃO	-20,6447	-47,8798
	15/08/2024 09:20:44	SP - SÃO JOAQUIM DA BARRA - Próx. Rodovia Anhanguera	Entrada em Área de Controle 'SP+MG+Rio - Raio 400Km'		Alerta de Software	0	NÃO	-20,6447	-47,8798
	15/08/2024 09:18:44	SP - SÃO JOAQUIM DA BARRA - Próx. Rodovia Anhanguera	Parada do Veículo		Alerta de Software	0	NÃO	-20,6447	-47,8798
	15/08/2024 09:18:44	SP - SÃO JOAQUIM DA BARRA - Próx. Rodovia Anhanguera	Entrada em Área de Controle 'SP+MG+Rio - Raio 400Km'		Alerta de Software	0	NÃO	-20,6447	-47,8798
	15/08/2024 09:16:44	SP - SÃO JOAQUIM DA BARRA - Próx. Rodovia Anhanguera	Parada do Veículo		Alerta de Software	0	NÃO	-20,6447	-47,8798
	15/08/2024 09:14:44	SP - SÃO JOAQUIM DA BARRA - Próx. Rodovia Anhanguera	Parada do Veículo		Alerta de Software	0	NÃO	-20,6447	-47,8797
	15/08/2024 09:12:44	SP - SÃO JOAQUIM DA BARRA - Próx. Rodovia Anhanguera	Parada do Veículo		Alerta de Software	0	NÃO	-20,6447	-47,8797
	15/08/2024 09:10:44	SP - SÃO JOAQUIM DA BARRA - Próx. Rodovia Anhanguera	Parada do Veículo		Alerta de Software	0	NÃO	-20,6447	-47,8797
	15/08/2024 09:08:44	SP - SÃO JOAQUIM DA BARRA - Próx. Rodovia Anhanguera	Parada do Veículo		Alerta de Software	0	NÃO	-20,6447	-47,8797
	15/08/2024 09:06:44	SP - SÃO JOAQUIM DA BARRA - Próx. Rodovia Anhanguera	Parada do Veículo		Alerta de Software	0	NÃO	-20,6447	-47,8797
	15/08/2024 09:04:44	SP - SÃO JOAQUIM DA BARRA - Próx. Rodovia Anhanguera	Parada do Veículo		Alerta de Software	0	NÃO	-20,6447	-47,8797
	15/08/2024 09:02:44	SP - SÃO JOAQUIM DA BARRA - Próx. Rodovia Anhanguera	Parada do Veículo		Alerta de Software	0	NÃO	-20,6447	-47,8797
	15/08/2024 09:00:44	SP - SÃO JOAQUIM DA BARRA - Próx. Rodovia Anhanguera	Parada do Veículo		Alerta de Software	0	NÃO	-20,6447	-47,8797
	15/08/2024 08:58:44	SP - SÃO JOAQUIM DA BARRA - Próx. Rodovia Anhanguera	Parada do Veículo		Alerta de Software	0	NÃO	-20,6447	-47,8797
	15/08/2024 08:56:44	SP - SÃO JOAQUIM DA BARRA - Próx. Rodovia Anhanguera	Parada do Veículo		Alerta de Software	0	NÃO	-20,6447	-47,8797
	15/08/2024 08:54:44	SP - SÃO JOAQUIM DA BARRA - Próx. Rodovia Anhanguera	Parada do Veículo		Alerta de Software	0	NÃO	-20,6447	-47,8797
	15/08/2024 08:52:44	SP - SÃO JOAQUIM DA BARRA - Próx. Rodovia Anhanguera	Parada do Veículo		Alerta de Software	0	NÃO	-20,6447	-47,8798
	15/08/2024 08:52:44	SP - SÃO JOAQUIM DA BARRA - Próx. Rodovia Anhanguera	Entrada em Área de Controle 'SP+MG+Rio - Raio 400Km'		Alerta de Software	0	NÃO	-20,6447	-47,8798
	15/08/2024 08:50:44	SP - SÃO JOAQUIM DA BARRA - Próx. Rodovia Anhanguera	Parada do Veículo		Alerta de Software	0	NÃO	-20,6447	-47,8798
	15/08/2024 08:50:44	SP - SÃO JOAQUIM DA BARRA - Próx. Rodovia Anhanguera	Entrada em Área de Controle 'SP+MG+Rio - Raio 400Km'		Alerta de Software	0	NÃO	-20,6447	-47,8798
	15/08/2024 08:48:44	SP - SÃO JOAQUIM DA BARRA - Próx. Rodovia Anhanguera	Parada do Veículo		Alerta de Software	0	NÃO	-20,6448	-47,8798
	15/08/2024 08:46:44	SP - SÃO JOAQUIM DA BARRA - Próx. Rodovia Anhanguera	Parada do Veículo		Alerta de Software	0	NÃO	-20,6448	-47,8798
	15/08/2024 08:46:44	SP - SÃO JOAQUIM DA BARRA - Próx. Rodovia Anhanguera	Entrada em Área de Controle 'SP+MG+Rio - Raio 400Km'		Alerta de Software	0	NÃO	-20,6448	-47,8798
	15/08/2024 08:44:44	SP - SÃO JOAQUIM DA BARRA - Próx. Rodovia Anhanguera	Parada do Veículo		Alerta de Software	0	NÃO	-20,6448	-47,8798
	15/08/2024 08:44:44	SP - SÃO JOAQUIM DA BARRA - Próx. Rodovia Anhanguera	Entrada em Área de Controle 'SP+MG+Rio - Raio 400Km'		Alerta de Software	0	NÃO	-20,6448	-47,8798
	15/08/2024 08:42:44	SP - SÃO JOAQUIM DA BARRA - Próx. Rodovia Anhanguera	Parada do Veículo		Alerta de Software	0	NÃO	-20,6448	-47,8798
	15/08/2024 08:40:44	SP - SÃO JOAQUIM DA BARRA - Próx. Rodovia Anhanguera	Parada do Veículo		Alerta de Software	0	NÃO	-20,6448	-47,8798
	15/08/2024 08:38:44	SP - SÃO JOAQUIM DA BARRA - Próx. Rodovia Anhanguera	Parada do Veículo		Alerta de Software	0	NÃO	-20,6448	-47,8798

RELATÓRIO ANALÍTICO POR VEÍCULO



































Período: 14/08/2024 00:00:00 à 20/08/2024 23:59:59

Identificador: FYW4C38 LUIZ SC R 450 2021

Placa: FYW4C38

- Legenda:**
-  Mensagens enviadas do Veículo (Veículo -> Central)
 -  Mensagens enviadas do Veículo (Controle de Jornada Cliente)
 -  Mensagens enviadas da Central (Central -> Veículo)



Sentido:	Data e Hora:	Localização:	Mensagem:	Modo Emergência	Tipo Mensagem:	Vel. (Km/h)	Log ?	Latitude	Longitude
	15/08/2024 08:36:44	SP - SÃO JOAQUIM DA BARRA - Próx. Rodovia Anhanguera	Parada do Veículo		Alerta de Software	0	NÃO	-20,6448	-47,8798
	15/08/2024 08:35:11	SP - SÃO JOAQUIM DA BARRA - Próx. Rodovia Anhanguera	Parada do Veículo		Alerta de Software	0	NÃO	-20,6448	-47,8798
	15/08/2024 08:35:11	SP - SÃO JOAQUIM DA BARRA - Próx. Rodovia Anhanguera	Ignição desligada		Evento	0	NÃO	-20,6448	-47,8798
	15/08/2024 08:34:44	SP - SÃO JOAQUIM DA BARRA - Próx. Rodovia Anhanguera	Entrada em Área de Controle 'SP+MG+Rio - Raio 400Km'		Alerta de Software	0	NÃO	-20,6448	-47,8798
	15/08/2024 08:34:44	SP - SÃO JOAQUIM DA BARRA - Próx. Rodovia Anhanguera	Ignição ligada		Status	0	NÃO	-20,6448	-47,8798
	15/08/2024 08:34:44	SP - SÃO JOAQUIM DA BARRA - Próx. Rodovia Anhanguera	Parada do Veículo		Alerta de Software	0	NÃO	-20,6448	-47,8798
	15/08/2024 08:34:36	SP - SÃO JOAQUIM DA BARRA - Próx. Rodovia Anhanguera	04 PARADA PARA ABASTECIMENTO 04 PARADA PARA ABASTECIMENTO: POSTO:P PREVISAO DE REINICIO HORA: ID MOTORISTA:		Macro		NÃO	-20,6448	-47,8798
	15/08/2024 08:32:44	SP - ORLÂNDIA - Rodovia Anhanguera	Entrada em Área de Controle 'SP+MG+Rio - Raio 400Km'		Alerta de Software	71	NÃO	-20,6501	-47,8802
	15/08/2024 08:32:44	SP - ORLÂNDIA - Rodovia Anhanguera	Ignição ligada		Status	71	NÃO	-20,6501	-47,8802
	15/08/2024 08:30:44	SP - ORLÂNDIA - Rodovia Anhanguera	Ignição ligada		Status	56	NÃO	-20,6711	-47,8841
	15/08/2024 08:30:44	SP - ORLÂNDIA - Rodovia Anhanguera	Saída da Área de Controle 'SP+MG+Rio - Raio 400Km'		Alerta de Software	56	NÃO	-20,6711	-47,8841
	15/08/2024 08:28:44	SP - ORLÂNDIA - Rodovia Anhanguera	Ignição ligada		Status	60	NÃO	-20,6898	-47,8886
	15/08/2024 08:26:44	SP - ORLÂNDIA - Rodovia Anhanguera	Ignição ligada		Status	52	NÃO	-20,7088	-47,8924
	15/08/2024 08:26:44	SP - ORLÂNDIA - Rodovia Anhanguera	Entrada em Área de Controle 'SP+MG+Rio - Raio 400Km'		Alerta de Software	52	NÃO	-20,7088	-47,8924
	15/08/2024 08:24:44	SP - ORLÂNDIA - Rodovia Anhanguera	Ignição ligada		Status	41	NÃO	-20,7211	-47,8932
	15/08/2024 08:24:44	SP - ORLÂNDIA - Rodovia Anhanguera	Entrada em Área de Controle 'SP+MG+Rio - Raio 400Km'		Alerta de Software	41	NÃO	-20,7211	-47,8932
	15/08/2024 08:22:44	SP - ORLÂNDIA - Rodovia Anhanguera	Ignição ligada		Status	80	NÃO	-20,7404	-47,8936
	15/08/2024 08:20:44	SP - ORLÂNDIA - Rodovia Anhanguera	Ignição ligada		Status	59	NÃO	-20,7605	-47,8922
	15/08/2024 08:18:44	SP - SALES OLIVEIRA - Rodovia Anhanguera	Ignição ligada		Status	50	NÃO	-20,7781	-47,8910
	15/08/2024 08:18:44	SP - SALES OLIVEIRA - Rodovia Anhanguera	Entrada em Área de Controle 'SP+MG+Rio - Raio 400Km'		Alerta de Software	50	NÃO	-20,7781	-47,8910
	15/08/2024 08:16:44	SP - SALES OLIVEIRA - Rodovia Anhanguera	Ignição ligada		Status	70	NÃO	-20,7970	-47,8910
	15/08/2024 08:14:43	SP - SALES OLIVEIRA - Rodovia Anhanguera	Ignição ligada		Status	43	NÃO	-20,8140	-47,8924
	15/08/2024 08:12:43	SP - SALES OLIVEIRA - Rodovia Anhanguera	Ignição ligada		Status	47	NÃO	-20,8314	-47,8938
	15/08/2024 08:10:43	SP - SALES OLIVEIRA - Rodovia Anhanguera	Ignição ligada		Status	52	NÃO	-20,8491	-47,8952
	15/08/2024 08:08:43	SP - SALES OLIVEIRA - Rodovia Anhanguera	Ignição ligada		Status	56	NÃO	-20,8658	-47,8967
	15/08/2024 08:06:43	SP - SALES OLIVEIRA - Rodovia Anhanguera	Ignição ligada		Status	77	NÃO	-20,8854	-47,8968
	15/08/2024 08:06:43	SP - SALES OLIVEIRA - Rodovia Anhanguera	Entrada em Área de Controle 'SP+MG+Rio - Raio 400Km'		Alerta de Software	77	NÃO	-20,8854	-47,8968
	15/08/2024 08:04:43	SP - SALES OLIVEIRA - Rodovia Anhanguera	Entrada em Área de Controle 'SP+MG+Rio - Raio 400Km'		Alerta de Software	67	NÃO	-20,9052	-47,8908
	15/08/2024 08:04:43	SP - SALES OLIVEIRA - Rodovia Anhanguera	Ignição ligada		Status	67	NÃO	-20,9052	-47,8908
	15/08/2024 08:02:43	SP - JARDINÓPOLIS - Rodovia Anhanguera	Ignição ligada		Status	45	NÃO	-20,9206	-47,8861
	15/08/2024 08:02:43	SP - JARDINÓPOLIS - Rodovia Anhanguera	Entrada em Área de Controle 'SP+MG+Rio - Raio 400Km'		Alerta de Software	45	NÃO	-20,9206	-47,8861
	15/08/2024 08:00:43	SP - JARDINÓPOLIS - Rodovia Anhanguera	Entrada em Área de Controle 'SP+MG+Rio - Raio 400Km'		Alerta de Software	43	NÃO	-20,9389	-47,8806
	15/08/2024 08:00:43	SP - JARDINÓPOLIS - Rodovia Anhanguera	Ignição ligada		Status	43	NÃO	-20,9389	-47,8806
	15/08/2024 07:58:43	SP - JARDINÓPOLIS - Rodovia Anhanguera	Ignição ligada		Status	59	NÃO	-20,9551	-47,8730
	15/08/2024 07:58:43	SP - JARDINÓPOLIS - Rodovia Anhanguera	Entrada em Área de Controle 'SP+MG+Rio - Raio 400Km'		Alerta de Software	59	NÃO	-20,9551	-47,8730

RELATÓRIO ANALÍTICO POR VEÍCULO

Período: 14/08/2024 00:00:00 à 20/08/2024 23:59:59

Identificador: FYW4C38 LUIZ SC R 450 2021

Placa: FYW4C38

Legenda:

Mensagens enviadas do Veículo (Veículo -> Central)

Mensagens enviadas do Veículo (Controle de Jornada Cliente)




Mensagens enviadas da Central (Central -> Veículo)























Sentido:	Data e Hora:	Localização:	Mensagem:	Modo Emergência	Tipo Mensagem:	Vel. (Km/h)	Log ?	Latitude	Longitude
	15/08/2024 07:56:43	SP - JARDINÓPOLIS - Rodovia Anhanguera	Entrada em Área de Controle 'SP+MG+Rio - Raio 400Km'		Alerta de Software	76	NÃO	-20,9724	-47,8643
	15/08/2024 07:56:43	SP - JARDINÓPOLIS - Rodovia Anhanguera	Ignição ligada		Status	76	NÃO	-20,9724	-47,8643
	15/08/2024 07:54:43	SP - JARDINÓPOLIS - Rodovia Anhanguera	Ignição ligada		Status	43	NÃO	-20,9904	-47,8553
	15/08/2024 07:54:43	SP - JARDINÓPOLIS - Rodovia Anhanguera	Entrada em Área de Controle 'SP+MG+Rio - Raio 400Km'		Alerta de Software	43	NÃO	-20,9904	-47,8553
	15/08/2024 07:52:43	SP - JARDINÓPOLIS - Rodovia Anhanguera	Ignição ligada		Status	30	NÃO	-21,0024	-47,8492
	15/08/2024 07:50:43	SP - JARDINÓPOLIS - Rodovia Anhanguera	Ignição ligada		Status	68	NÃO	-21,0169	-47,8420
	15/08/2024 07:50:43	SP - JARDINÓPOLIS - Rodovia Anhanguera	Entrada em Área de Controle 'SP+MG+Rio - Raio 400Km'		Alerta de Software	68	NÃO	-21,0169	-47,8420
	15/08/2024 07:48:43	SP - JARDINÓPOLIS - Rodovia Anhanguera	Ignição ligada		Status	69	NÃO	-21,0364	-47,8322
	15/08/2024 07:46:43	SP - JARDINÓPOLIS - Rodovia Anhanguera	Ignição ligada		Status	64	NÃO	-21,0553	-47,8227
	15/08/2024 07:46:43	SP - JARDINÓPOLIS - Rodovia Anhanguera	Entrada em Área de Controle 'SP+MG+Rio - Raio 400Km'		Alerta de Software	64	NÃO	-21,0553	-47,8227
	15/08/2024 07:44:43	SP - RIBEIRÃO PRETO - Rodovia Anhanguera	Ignição ligada		Status	75	NÃO	-21,0700	-47,8117
	15/08/2024 07:44:43	SP - RIBEIRÃO PRETO - Rodovia Anhanguera	Entrada em Área de Controle 'SP+MG+Rio - Raio 400Km'		Alerta de Software	75	NÃO	-21,0700	-47,8117
	15/08/2024 07:42:43	SP - RIBEIRÃO PRETO - Rodovia Anhanguera	Ignição ligada		Status	71	NÃO	-21,0875	-47,7982
	15/08/2024 07:42:34	SP - RIBEIRÃO PRETO - Próx. Rodovia Anhanguera	Ignição ligada	LORA	Status	74	NÃO	-21,0887	-47,7972
	15/08/2024 07:42:34	SP - RIBEIRÃO PRETO - Próx. Rodovia Anhanguera	Posição Periódica Lora	LORA	Status	74	NÃO	-21,0887	-47,7972
	15/08/2024 07:40:43	SP - RIBEIRÃO PRETO - Rodovia Anhanguera	Ignição ligada		Status	60	NÃO	-21,1051	-47,7855
	15/08/2024 07:38:43	SP - RIBEIRÃO PRETO - Rodovia Anhanguera	Ignição ligada		Status	65	NÃO	-21,1210	-47,7741
	15/08/2024 07:36:43	SP - RIBEIRÃO PRETO - Rodovia Anhanguera	Ignição ligada		Status	71	NÃO	-21,1388	-47,7621
	15/08/2024 07:34:43	SP - RIBEIRÃO PRETO - Rodovia Anhanguera	Ignição ligada		Status	77	NÃO	-21,1601	-47,7562
	15/08/2024 07:34:43	SP - RIBEIRÃO PRETO - Rodovia Anhanguera	Entrada em Área de Controle 'SP+MG+Rio - Raio 400Km'		Alerta de Software	77	NÃO	-21,1601	-47,7562
	15/08/2024 07:32:43	SP - RIBEIRÃO PRETO - Rodovia Anhanguera	Ignição ligada		Status	72	NÃO	-21,1823	-47,7570
	15/08/2024 07:30:43	SP - RIBEIRÃO PRETO - Rodovia Anhanguera	Ignição ligada		Status	73	NÃO	-21,2033	-47,7581
	15/08/2024 07:28:43	SP - RIBEIRÃO PRETO - Rodovia Anhanguera	Ignição ligada		Status	75	NÃO	-21,2258	-47,7592
	15/08/2024 07:26:43	SP - RIBEIRÃO PRETO - Rodovia Anhanguera	Ignição ligada		Status	77	NÃO	-21,2473	-47,7564
	15/08/2024 07:24:43	SP - RIBEIRÃO PRETO - Rodovia Anhanguera	Ignição ligada		Status	75	NÃO	-21,2696	-47,7560
	15/08/2024 07:22:43	SP - CRAVINHOS - Rodovia Anhanguera	Ignição ligada		Status	69	NÃO	-21,2899	-47,7471
	15/08/2024 07:20:43	SP - CRAVINHOS - Rodovia Anhanguera	Ignição ligada		Status	73	NÃO	-21,3090	-47,7382
	15/08/2024 07:18:43	SP - CRAVINHOS - Rodovia Anhanguera	Ignição ligada		Status	71	NÃO	-21,3288	-47,7289
	15/08/2024 07:16:43	SP - CRAVINHOS - Rodovia Anhanguera	Ignição ligada		Status	36	NÃO	-21,3460	-47,7239
	15/08/2024 07:14:43	SP - CRAVINHOS - Rodovia Anhanguera	Ignição ligada		Status	61	NÃO	-21,3593	-47,7218
	15/08/2024 07:12:43	SP - CRAVINHOS - Rodovia Anhanguera	Ignição ligada		Status	57	NÃO	-21,3737	-47,7103
	15/08/2024 07:10:43	SP - SÃO SIMÃO - Rodovia Anhanguera	Ignição ligada		Status	30	NÃO	-21,3860	-47,7004
	15/08/2024 07:08:43	SP - SÃO SIMÃO - Rodovia Anhanguera	Ignição ligada		Status	70	NÃO	-21,3948	-47,6885
	15/08/2024 07:06:43	SP - SÃO SIMÃO - Rodovia Anhanguera	Ignição ligada		Status	48	NÃO	-21,4033	-47,6728
	15/08/2024 07:04:43	SP - SÃO SIMÃO - Rodovia Anhanguera	Ignição ligada		Status	55	NÃO	-21,4153	-47,6632
	15/08/2024 07:02:43	SP - SÃO SIMÃO - Rodovia Anhanguera	Ignição ligada		Status	34	NÃO	-21,4287	-47,6541
	15/08/2024 07:00:43	SP - SÃO SIMÃO - Rodovia Anhanguera	Ignição ligada		Status	76	NÃO	-21,4449	-47,6484

RELATÓRIO ANALÍTICO POR VEÍCULO

Período: 14/08/2024 00:00:00 à 20/08/2024 23:59:59
Identificador: FYW4C38 LUIZ SC R 450 2021
Placa: FYW4C38

- Legenda:**
-  Mensagens enviadas do Veículo (Veículo -> Central)
 -  Mensagens enviadas do Veículo (Controle de Jornada Cliente)
 -  Mensagens enviadas da Central (Central -> Veículo)



Sentido:	Data e Hora:	Localização:	Mensagem:	Modo Emergência	Tipo Mensagem:	Vel. (Km/h)	Log ?	Latitude	Longitude
	15/08/2024 06:58:43	SP - SÃO SIMÃO - Rodovia Anhanguera	Ignição ligada		Status	63	NÃO	-21,4650	-47,6421
	15/08/2024 06:56:43	SP - SÃO SIMÃO - Rodovia Anhanguera	Ignição ligada		Status	46	NÃO	-21,4804	-47,6405
	15/08/2024 06:56:43	SP - SÃO SIMÃO - Rodovia Anhanguera	Entrada em Área de Controle 'SP+MG+Rio - Raio 400Km'		Alerta de Software	46	NÃO	-21,4804	-47,6405
	15/08/2024 06:54:43	SP - SÃO SIMÃO - Rodovia Anhanguera	Ignição ligada		Status	78	NÃO	-21,5004	-47,6417
	15/08/2024 06:52:43	SP - SÃO SIMÃO - Rodovia Anhanguera	Ignição ligada		Status	72	NÃO	-21,5219	-47,6430
	15/08/2024 06:50:43	SP - SÃO SIMÃO - Rodovia Anhanguera	Ignição ligada		Status	74	NÃO	-21,5428	-47,6397
	15/08/2024 06:48:43	SP - SÃO SIMÃO - Rodovia Anhanguera	Ignição ligada		Status	61	NÃO	-21,5621	-47,6342
	15/08/2024 06:46:43	SP - SÃO SIMÃO - Rodovia Anhanguera	Ignição ligada		Status	73	NÃO	-21,5754	-47,6295
	15/08/2024 06:44:43	SP - SANTA RITA DO PASSA QUATRO - Rodovia Anhanguera	Ignição ligada		Status	77	NÃO	-21,5961	-47,6223
	15/08/2024 06:42:43	SP - SANTA RITA DO PASSA QUATRO - Rodovia Anhanguera	Ignição ligada		Status	67	NÃO	-21,6169	-47,6157
	15/08/2024 06:40:43	SP - SANTA RITA DO PASSA QUATRO - Rodovia Anhanguera	Ignição ligada		Status	77	NÃO	-21,6374	-47,6124
	15/08/2024 06:38:43	SP - SANTA RITA DO PASSA QUATRO - Próx. Rodovia Anhanguera	Ignição ligada		Status	30	NÃO	-21,6583	-47,6087
	15/08/2024 06:36:43	SP - SANTA RITA DO PASSA QUATRO - Rodovia Anhanguera	Ignição ligada		Status	78	NÃO	-21,6744	-47,6053
	15/08/2024 06:34:43	SP - SANTA RITA DO PASSA QUATRO - Rodovia Anhanguera	Ignição ligada		Status	61	NÃO	-21,6934	-47,5984
	15/08/2024 06:32:43	SP - SANTA RITA DO PASSA QUATRO - Rodovia Anhanguera	Ignição ligada		Status	32	NÃO	-21,7035	-47,5947
	15/08/2024 06:30:43	SP - SANTA RITA DO PASSA QUATRO - Rodovia Anhanguera	Ignição ligada		Status	32	NÃO	-21,7124	-47,5914
	15/08/2024 06:28:43	SP - SANTA RITA DO PASSA QUATRO - Rodovia Anhanguera	Ignição ligada		Status	30	NÃO	-21,7208	-47,5884
	15/08/2024 06:28:34	SP - SANTA RITA DO PASSA QUATRO - Rodovia Anhanguera			Posição Normal	35	NÃO	-21,7216	-47,5881
	15/08/2024 06:26:43	SP - SANTA RITA DO PASSA QUATRO - Rodovia Anhanguera	Ignição ligada		Status	70	NÃO	-21,7336	-47,5838
	15/08/2024 06:24:43	SP - SANTA RITA DO PASSA QUATRO - Rodovia Anhanguera	Ignição ligada		Status	68	NÃO	-21,7492	-47,5717
	15/08/2024 06:22:43	SP - SANTA RITA DO PASSA QUATRO - Rodovia Anhanguera	Ignição ligada		Status	73	NÃO	-21,7622	-47,5558
	15/08/2024 06:20:43	SP - SANTA RITA DO PASSA QUATRO - Rodovia Anhanguera	Ignição ligada		Status	60	NÃO	-21,7760	-47,5381
	15/08/2024 06:18:43	SP - SANTA RITA DO PASSA QUATRO - Rodovia Anhanguera	Ignição ligada		Status	29	NÃO	-21,7842	-47,5276
	15/08/2024 06:17:42	SP - SANTA RITA DO PASSA QUATRO - Rodovia Anhanguera			Posição Normal	30	NÃO	-21,7871	-47,5239
	15/08/2024 06:16:43	SP - SANTA RITA DO PASSA QUATRO - Rodovia Anhanguera	Ignição ligada		Status	77	NÃO	-21,7919	-47,5178
	15/08/2024 06:14:43	SP - PORTO FERREIRA - Rodovia Anhanguera	Ignição ligada		Status	71	NÃO	-21,8048	-47,5032
	15/08/2024 06:12:43	SP - PORTO FERREIRA - Rodovia Anhanguera	Ignição ligada		Status	76	NÃO	-21,8218	-47,4956
	15/08/2024 06:10:43	SP - PORTO FERREIRA - Rodovia Anhanguera	Ignição ligada		Status	69	NÃO	-21,8420	-47,4951
	15/08/2024 06:08:43	SP - PORTO FERREIRA - Rodovia Anhanguera	Ignição ligada		Status	41	NÃO	-21,8610	-47,4924
	15/08/2024 06:06:43	SP - PORTO FERREIRA - Avenida Adhemar de Barros	Ignição ligada		Status	18	NÃO	-21,8675	-47,4897
	15/08/2024 06:06:43	SP - PORTO FERREIRA - Avenida Adhemar de Barros	Entrada em Área de Controle 'SP+MG+Rio - Raio 400Km'		Alerta de Software	18	NÃO	-21,8675	-47,4897
	15/08/2024 06:04:43	SP - PORTO FERREIRA - Avenida João Martins da Silveira Sobrinho	Parada do Veículo		Alerta de Software	0	NÃO	-21,8702	-47,4889
	15/08/2024 06:04:43	SP - PORTO FERREIRA - Avenida João Martins da Silveira Sobrinho	Ignição ligada		Status	0	NÃO	-21,8702	-47,4889
	15/08/2024 06:03:48	SP - PORTO FERREIRA - Avenida João Martins da Silveira Sobrinho	Parada do Veículo		Alerta de Software	0	NÃO	-21,8702	-47,4889
	15/08/2024 06:03:48	SP - PORTO FERREIRA - Avenida João Martins da Silveira Sobrinho	Ignição ligada		Evento	0	NÃO	-21,8702	-47,4889
	15/08/2024 06:03:15	MENSAGEM ENVIADA PELA CENTRAL Enviada por: integração	Desligar Bloqueio		Comando		-		

RELATÓRIO ANALÍTICO POR VEÍCULO



























Período: 14/08/2024 00:00:00 à 20/08/2024 23:59:59

Identificador: FYW4C38 LUIZ SC R 450 2021

Placa: FYW4C38

- Legenda:**
-  Mensagens enviadas do Veículo (Veículo -> Central)
 -  Mensagens enviadas do Veículo (Controle de Jornada Cliente)
 -  Mensagens enviadas da Central (Central -> Veículo)



Sentido:	Data e Hora:	Localização:	Mensagem:	Modo Emergência	Tipo Mensagem:	Vel. (Km/h)	Log ?	Latitude	Longitude
	15/08/2024 06:02:43	SP - PORTO FERREIRA - Avenida João Martins da Silveira Sobrinho	O veículo está bloqueado		Status	0	NÃO	-21,8702	-47,4889
	15/08/2024 06:02:43	SP - PORTO FERREIRA - Avenida João Martins da Silveira Sobrinho	Parada do Veículo		Alerta de Software	0	NÃO	-21,8702	-47,4889
	15/08/2024 06:00:43	SP - PORTO FERREIRA - Avenida João Martins da Silveira Sobrinho	Parada do Veículo		Alerta de Software	0	NÃO	-21,8702	-47,4889
	15/08/2024 06:00:43	SP - PORTO FERREIRA - Avenida João Martins da Silveira Sobrinho	O veículo está bloqueado		Status	0	NÃO	-21,8702	-47,4889
	15/08/2024 05:59:55	SP - PORTO FERREIRA - Avenida João Martins da Silveira Sobrinho	02 INICIO DE VIAGEM CARREGADO BR RISK 02 INICIO DE VIAGEM CARREGADO BR RISK: CONDUTOR:MARDONE DDD:49 TELEFONE:99665843 ID MOTORISTA:611421		Macro		NÃO	-21,8702	-47,4889
	15/08/2024 05:58:43	SP - PORTO FERREIRA - Avenida João Martins da Silveira Sobrinho	Parada do Veículo		Alerta de Software	0	NÃO	-21,8702	-47,4889
	15/08/2024 05:58:43	SP - PORTO FERREIRA - Avenida João Martins da Silveira Sobrinho	O veículo está bloqueado		Status	0	NÃO	-21,8702	-47,4889
	15/08/2024 05:56:43	SP - PORTO FERREIRA - Avenida João Martins da Silveira Sobrinho	O veículo está bloqueado		Status	0	NÃO	-21,8702	-47,4889
	15/08/2024 05:56:43	SP - PORTO FERREIRA - Avenida João Martins da Silveira Sobrinho	Parada do Veículo		Alerta de Software	0	NÃO	-21,8702	-47,4889
	15/08/2024 05:54:43	SP - PORTO FERREIRA - Avenida João Martins da Silveira Sobrinho	Parada do Veículo		Alerta de Software	0	NÃO	-21,8702	-47,4889
	15/08/2024 05:54:43	SP - PORTO FERREIRA - Avenida João Martins da Silveira Sobrinho	O veículo está bloqueado		Status	0	NÃO	-21,8702	-47,4889
	15/08/2024 05:52:43	SP - PORTO FERREIRA - Próx. Avenida João Martins da Silveira Sobrinho	O veículo está bloqueado		Status	0	NÃO	-21,8703	-47,4889
	15/08/2024 05:52:43	SP - PORTO FERREIRA - Próx. Avenida João Martins da Silveira Sobrinho	Parada do Veículo		Alerta de Software	0	NÃO	-21,8703	-47,4889
	15/08/2024 05:50:43	SP - PORTO FERREIRA - Próx. Avenida João Martins da Silveira Sobrinho	Parada do Veículo		Alerta de Software	0	NÃO	-21,8703	-47,4889
	15/08/2024 05:50:43	SP - PORTO FERREIRA - Próx. Avenida João Martins da Silveira Sobrinho	O veículo está bloqueado		Status	0	NÃO	-21,8703	-47,4889
	15/08/2024 05:48:43	SP - PORTO FERREIRA - Próx. Avenida João Martins da Silveira Sobrinho	O veículo está bloqueado		Status	0	NÃO	-21,8703	-47,4889
	15/08/2024 05:48:43	SP - PORTO FERREIRA - Próx. Avenida João Martins da Silveira Sobrinho	Parada do Veículo		Alerta de Software	0	NÃO	-21,8703	-47,4889
	15/08/2024 05:46:43	SP - PORTO FERREIRA - Avenida João Martins da Silveira Sobrinho	Parada do Veículo		Alerta de Software	0	NÃO	-21,8702	-47,4889
	15/08/2024 05:46:43	SP - PORTO FERREIRA - Avenida João Martins da Silveira Sobrinho	O veículo está bloqueado		Status	0	NÃO	-21,8702	-47,4889
	15/08/2024 05:44:43	SP - PORTO FERREIRA - Avenida João Martins da Silveira Sobrinho	O veículo está bloqueado		Status	0	NÃO	-21,8702	-47,4889
	15/08/2024 05:44:43	SP - PORTO FERREIRA - Avenida João Martins da Silveira Sobrinho	Parada do Veículo		Alerta de Software	0	NÃO	-21,8702	-47,4889
	15/08/2024 05:42:43	SP - PORTO FERREIRA - Avenida João Martins da Silveira Sobrinho	Parada do Veículo		Alerta de Software	0	NÃO	-21,8702	-47,4889
	15/08/2024 05:42:43	SP - PORTO FERREIRA - Avenida João Martins da Silveira Sobrinho	O veículo está bloqueado		Status	0	NÃO	-21,8702	-47,4889
	15/08/2024 05:40:43	SP - PORTO FERREIRA - Avenida João Martins da Silveira Sobrinho	O veículo está bloqueado		Status	0	NÃO	-21,8702	-47,4889
	15/08/2024 05:40:43	SP - PORTO FERREIRA - Avenida João Martins da Silveira Sobrinho	Parada do Veículo		Alerta de Software	0	NÃO	-21,8702	-47,4889
	15/08/2024 05:38:43	SP - PORTO FERREIRA - Avenida João Martins da Silveira Sobrinho	Parada do Veículo		Alerta de Software	0	NÃO	-21,8702	-47,4889

RELATÓRIO ANALÍTICO POR VEÍCULO





























Período: 14/08/2024 00:00:00 à 20/08/2024 23:59:59

Identificador: FYW4C38 LUIZ SC R 450 2021

Placa: FYW4C38

- Legenda:**
-  Mensagens enviadas do Veículo (Veículo -> Central)
 -  Mensagens enviadas do Veículo (Controle de Jornada Cliente)
 -  Mensagens enviadas da Central (Central -> Veículo)



Sentido:	Data e Hora:	Localização:	Mensagem:	Modo Emergência	Tipo Mensagem:	Vel. (Km/h)	Log ?	Latitude	Longitude
	15/08/2024 05:38:43	SP - PORTO FERREIRA - Avenida João Martins da Silveira Sobrinho	O veículo está bloqueado		Status	0	NÃO	-21,8702	-47,4889
	15/08/2024 05:36:43	SP - PORTO FERREIRA - Avenida João Martins da Silveira Sobrinho	O veículo está bloqueado		Status	0	NÃO	-21,8702	-47,4889
	15/08/2024 05:36:43	SP - PORTO FERREIRA - Avenida João Martins da Silveira Sobrinho	Parada do Veículo		Alerta de Software	0	NÃO	-21,8702	-47,4889
	15/08/2024 05:34:43	SP - PORTO FERREIRA - Avenida João Martins da Silveira Sobrinho	Parada do Veículo		Alerta de Software	0	NÃO	-21,8702	-47,4889
	15/08/2024 05:34:43	SP - PORTO FERREIRA - Avenida João Martins da Silveira Sobrinho	O veículo está bloqueado		Status	0	NÃO	-21,8702	-47,4889
	15/08/2024 05:32:43	SP - PORTO FERREIRA - Próx. Avenida João Martins da Silveira Sobrinho	O veículo está bloqueado		Status	0	NÃO	-21,8702	-47,4890
	15/08/2024 05:32:43	SP - PORTO FERREIRA - Próx. Avenida João Martins da Silveira Sobrinho	Parada do Veículo		Alerta de Software	0	NÃO	-21,8702	-47,4890
	15/08/2024 05:30:43	SP - PORTO FERREIRA - Próx. Avenida João Martins da Silveira Sobrinho	Parada do Veículo		Alerta de Software	0	NÃO	-21,8702	-47,4890
	15/08/2024 05:30:43	SP - PORTO FERREIRA - Próx. Avenida João Martins da Silveira Sobrinho	O veículo está bloqueado		Status	0	NÃO	-21,8702	-47,4890
	15/08/2024 05:28:43	SP - PORTO FERREIRA - Próx. Avenida João Martins da Silveira Sobrinho	O veículo está bloqueado		Status	0	NÃO	-21,8702	-47,4890
	15/08/2024 05:28:43	SP - PORTO FERREIRA - Próx. Avenida João Martins da Silveira Sobrinho	Parada do Veículo		Alerta de Software	0	NÃO	-21,8702	-47,4890
	15/08/2024 05:26:43	SP - PORTO FERREIRA - Próx. Avenida João Martins da Silveira Sobrinho	Parada do Veículo		Alerta de Software	0	NÃO	-21,8702	-47,4890
	15/08/2024 05:26:43	SP - PORTO FERREIRA - Próx. Avenida João Martins da Silveira Sobrinho	O veículo está bloqueado		Status	0	NÃO	-21,8702	-47,4890
	15/08/2024 05:24:43	SP - PORTO FERREIRA - Próx. Avenida João Martins da Silveira Sobrinho	O veículo está bloqueado		Status	0	NÃO	-21,8702	-47,4890
	15/08/2024 05:24:43	SP - PORTO FERREIRA - Próx. Avenida João Martins da Silveira Sobrinho	Parada do Veículo		Alerta de Software	0	NÃO	-21,8702	-47,4890
	15/08/2024 05:22:43	SP - PORTO FERREIRA - Próx. Avenida João Martins da Silveira Sobrinho	Parada do Veículo		Alerta de Software	0	NÃO	-21,8702	-47,4890
	15/08/2024 05:22:43	SP - PORTO FERREIRA - Próx. Avenida João Martins da Silveira Sobrinho	O veículo está bloqueado		Status	0	NÃO	-21,8702	-47,4890
	15/08/2024 05:20:43	SP - PORTO FERREIRA - Próx. Avenida João Martins da Silveira Sobrinho	O veículo está bloqueado		Status	0	NÃO	-21,8702	-47,4890
	15/08/2024 05:20:43	SP - PORTO FERREIRA - Próx. Avenida João Martins da Silveira Sobrinho	Parada do Veículo		Alerta de Software	0	NÃO	-21,8702	-47,4890
	15/08/2024 05:18:43	SP - PORTO FERREIRA - Próx. Avenida João Martins da Silveira Sobrinho	Parada do Veículo		Alerta de Software	0	NÃO	-21,8702	-47,4890
	15/08/2024 05:18:43	SP - PORTO FERREIRA - Próx. Avenida João Martins da Silveira Sobrinho	O veículo está bloqueado		Status	0	NÃO	-21,8702	-47,4890
	15/08/2024 05:16:43	SP - PORTO FERREIRA - Próx. Avenida João Martins da Silveira Sobrinho	O veículo está bloqueado		Status	0	NÃO	-21,8702	-47,4890
	15/08/2024 05:16:43	SP - PORTO FERREIRA - Próx. Avenida João Martins da Silveira Sobrinho	Parada do Veículo		Alerta de Software	0	NÃO	-21,8702	-47,4890
	15/08/2024 05:14:43	SP - PORTO FERREIRA - Próx. Avenida João Martins da Silveira Sobrinho	Parada do Veículo		Alerta de Software	0	NÃO	-21,8702	-47,4890
	15/08/2024 05:14:43	SP - PORTO FERREIRA - Próx. Avenida João Martins da Silveira Sobrinho	O veículo está bloqueado		Status	0	NÃO	-21,8702	-47,4890
	15/08/2024 05:12:43	SP - PORTO FERREIRA - Próx. Avenida João Martins da Silveira Sobrinho	O veículo está bloqueado		Status	0	NÃO	-21,8702	-47,4890
	15/08/2024 05:12:43	SP - PORTO FERREIRA - Próx. Avenida João Martins da Silveira Sobrinho	Parada do Veículo		Alerta de Software	0	NÃO	-21,8702	-47,4890
	15/08/2024 05:10:43	SP - PORTO FERREIRA - Próx. Avenida João Martins da Silveira Sobrinho	Parada do Veículo		Alerta de Software	0	NÃO	-21,8702	-47,4890

RELATÓRIO ANALÍTICO POR VEÍCULO





























Período: 14/08/2024 00:00:00 à 20/08/2024 23:59:59

Identificador: FYW4C38 LUIZ SC R 450 2021

Placa: FYW4C38

- Legenda:**
-  Mensagens enviadas do Veículo (Veículo -> Central)
 -  Mensagens enviadas do Veículo (Controle de Jornada Cliente)
 -  Mensagens enviadas da Central (Central -> Veículo)






Sentido:	Data e Hora:	Localização:	Mensagem:	Modo Emergência	Tipo Mensagem:	Vel. (Km/h)	Log ?	Latitude	Longitude
	15/08/2024 05:10:43	SP - PORTO FERREIRA - Próx. Avenida João Martins da Silveira Sobrinho	O veículo está bloqueado		Status	0	NÃO	-21,8702	-47,4890
	15/08/2024 05:08:43	SP - PORTO FERREIRA - Próx. Avenida João Martins da Silveira Sobrinho	O veículo está bloqueado		Status	0	NÃO	-21,8702	-47,4890
	15/08/2024 05:08:43	SP - PORTO FERREIRA - Próx. Avenida João Martins da Silveira Sobrinho	Parada do Veículo		Alerta de Software	0	NÃO	-21,8702	-47,4890
	15/08/2024 05:06:43	SP - PORTO FERREIRA - Próx. Avenida João Martins da Silveira Sobrinho	Parada do Veículo		Alerta de Software	0	NÃO	-21,8702	-47,4890
	15/08/2024 05:06:43	SP - PORTO FERREIRA - Próx. Avenida João Martins da Silveira Sobrinho	O veículo está bloqueado		Status	0	NÃO	-21,8702	-47,4890
	15/08/2024 05:04:43	SP - PORTO FERREIRA - Próx. Avenida João Martins da Silveira Sobrinho	O veículo está bloqueado		Status	0	NÃO	-21,8702	-47,4890
	15/08/2024 05:04:43	SP - PORTO FERREIRA - Próx. Avenida João Martins da Silveira Sobrinho	Parada do Veículo		Alerta de Software	0	NÃO	-21,8702	-47,4890
	15/08/2024 05:02:43	SP - PORTO FERREIRA - Próx. Avenida João Martins da Silveira Sobrinho	Parada do Veículo		Alerta de Software	0	NÃO	-21,8702	-47,4890
	15/08/2024 05:02:43	SP - PORTO FERREIRA - Próx. Avenida João Martins da Silveira Sobrinho	O veículo está bloqueado		Status	0	NÃO	-21,8702	-47,4890
	15/08/2024 05:00:43	SP - PORTO FERREIRA - Próx. Avenida João Martins da Silveira Sobrinho	O veículo está bloqueado		Status	0	NÃO	-21,8702	-47,4890
	15/08/2024 05:00:43	SP - PORTO FERREIRA - Próx. Avenida João Martins da Silveira Sobrinho	Parada do Veículo		Alerta de Software	0	NÃO	-21,8702	-47,4890
	15/08/2024 04:58:43	SP - PORTO FERREIRA - Próx. Avenida João Martins da Silveira Sobrinho	Parada do Veículo		Alerta de Software	0	NÃO	-21,8702	-47,4890
	15/08/2024 04:58:43	SP - PORTO FERREIRA - Próx. Avenida João Martins da Silveira Sobrinho	O veículo está bloqueado		Status	0	NÃO	-21,8702	-47,4890
	15/08/2024 04:56:43	SP - PORTO FERREIRA - Próx. Avenida João Martins da Silveira Sobrinho	O veículo está bloqueado		Status	0	NÃO	-21,8702	-47,4890
	15/08/2024 04:56:43	SP - PORTO FERREIRA - Próx. Avenida João Martins da Silveira Sobrinho	Parada do Veículo		Alerta de Software	0	NÃO	-21,8702	-47,4890
	15/08/2024 04:54:43	SP - PORTO FERREIRA - Próx. Avenida João Martins da Silveira Sobrinho	Parada do Veículo		Alerta de Software	0	NÃO	-21,8702	-47,4890
	15/08/2024 04:54:43	SP - PORTO FERREIRA - Próx. Avenida João Martins da Silveira Sobrinho	O veículo está bloqueado		Status	0	NÃO	-21,8702	-47,4890
	15/08/2024 04:52:43	SP - PORTO FERREIRA - Próx. Avenida João Martins da Silveira Sobrinho	O veículo está bloqueado		Status	0	NÃO	-21,8702	-47,4890
	15/08/2024 04:52:43	SP - PORTO FERREIRA - Próx. Avenida João Martins da Silveira Sobrinho	Parada do Veículo		Alerta de Software	0	NÃO	-21,8702	-47,4890
	15/08/2024 04:50:43	SP - PORTO FERREIRA - Avenida João Martins da Silveira Sobrinho	Parada do Veículo		Alerta de Software	0	NÃO	-21,8702	-47,4889
	15/08/2024 04:50:43	SP - PORTO FERREIRA - Avenida João Martins da Silveira Sobrinho	O veículo está bloqueado		Status	0	NÃO	-21,8702	-47,4889
	15/08/2024 04:48:43	SP - PORTO FERREIRA - Avenida João Martins da Silveira Sobrinho	O veículo está bloqueado		Status	0	NÃO	-21,8702	-47,4889
	15/08/2024 04:48:43	SP - PORTO FERREIRA - Avenida João Martins da Silveira Sobrinho	Parada do Veículo		Alerta de Software	0	NÃO	-21,8702	-47,4889
	15/08/2024 04:46:43	SP - PORTO FERREIRA - Avenida João Martins da Silveira Sobrinho	Parada do Veículo		Alerta de Software	0	NÃO	-21,8702	-47,4889
	15/08/2024 04:46:43	SP - PORTO FERREIRA - Avenida João Martins da Silveira Sobrinho	O veículo está bloqueado		Status	0	NÃO	-21,8702	-47,4889
	15/08/2024 04:44:43	SP - PORTO FERREIRA - Avenida João Martins da Silveira Sobrinho	O veículo está bloqueado		Status	0	NÃO	-21,8702	-47,4889
	15/08/2024 04:44:43	SP - PORTO FERREIRA - Avenida João Martins da Silveira Sobrinho	Parada do Veículo		Alerta de Software	0	NÃO	-21,8702	-47,4889
	15/08/2024 04:42:43	SP - PORTO FERREIRA - Avenida João Martins da Silveira Sobrinho	Parada do Veículo		Alerta de Software	0	NÃO	-21,8702	-47,4889

RELATÓRIO ANALÍTICO POR VEÍCULO





























Período: 14/08/2024 00:00:00 à 20/08/2024 23:59:59

Identificador: FYW4C38 LUIZ SC R 450 2021

Placa: FYW4C38

- Legenda:**
-  Mensagens enviadas do Veículo (Veículo -> Central)
 -  Mensagens enviadas do Veículo (Controle de Jornada Cliente)
 -  Mensagens enviadas da Central (Central -> Veículo)



Sentido:	Data e Hora:	Localização:	Mensagem:	Modo Emergência	Tipo Mensagem:	Vel. (Km/h)	Log ?	Latitude	Longitude
	15/08/2024 04:42:43	SP - PORTO FERREIRA - Avenida João Martins da Silveira Sobrinho	O veículo está bloqueado		Status	0	NÃO	-21,8702	-47,4889
	15/08/2024 04:40:43	SP - PORTO FERREIRA - Avenida João Martins da Silveira Sobrinho	O veículo está bloqueado		Status	0	NÃO	-21,8702	-47,4889
	15/08/2024 04:40:43	SP - PORTO FERREIRA - Avenida João Martins da Silveira Sobrinho	Parada do Veículo		Alerta de Software	0	NÃO	-21,8702	-47,4889
	15/08/2024 04:38:43	SP - PORTO FERREIRA - Avenida João Martins da Silveira Sobrinho	Parada do Veículo		Alerta de Software	0	NÃO	-21,8702	-47,4889
	15/08/2024 04:38:43	SP - PORTO FERREIRA - Avenida João Martins da Silveira Sobrinho	O veículo está bloqueado		Status	0	NÃO	-21,8702	-47,4889
	15/08/2024 04:36:43	SP - PORTO FERREIRA - Avenida João Martins da Silveira Sobrinho	O veículo está bloqueado		Status	0	NÃO	-21,8702	-47,4889
	15/08/2024 04:36:43	SP - PORTO FERREIRA - Avenida João Martins da Silveira Sobrinho	Parada do Veículo		Alerta de Software	0	NÃO	-21,8702	-47,4889
	15/08/2024 04:34:43	SP - PORTO FERREIRA - Avenida João Martins da Silveira Sobrinho	Parada do Veículo		Alerta de Software	0	NÃO	-21,8702	-47,4889
	15/08/2024 04:34:43	SP - PORTO FERREIRA - Avenida João Martins da Silveira Sobrinho	O veículo está bloqueado		Status	0	NÃO	-21,8702	-47,4889
	15/08/2024 04:32:43	SP - PORTO FERREIRA - Avenida João Martins da Silveira Sobrinho	O veículo está bloqueado		Status	0	NÃO	-21,8702	-47,4889
	15/08/2024 04:32:43	SP - PORTO FERREIRA - Avenida João Martins da Silveira Sobrinho	Parada do Veículo		Alerta de Software	0	NÃO	-21,8702	-47,4889
	15/08/2024 04:30:43	SP - PORTO FERREIRA - Avenida João Martins da Silveira Sobrinho	Parada do Veículo		Alerta de Software	0	NÃO	-21,8702	-47,4889
	15/08/2024 04:30:43	SP - PORTO FERREIRA - Avenida João Martins da Silveira Sobrinho	O veículo está bloqueado		Status	0	NÃO	-21,8702	-47,4889
	15/08/2024 04:28:43	SP - PORTO FERREIRA - Avenida João Martins da Silveira Sobrinho	O veículo está bloqueado		Status	0	NÃO	-21,8702	-47,4889
	15/08/2024 04:28:43	SP - PORTO FERREIRA - Avenida João Martins da Silveira Sobrinho	Parada do Veículo		Alerta de Software	0	NÃO	-21,8702	-47,4889
	15/08/2024 04:26:43	SP - PORTO FERREIRA - Avenida João Martins da Silveira Sobrinho	Parada do Veículo		Alerta de Software	0	NÃO	-21,8702	-47,4889
	15/08/2024 04:26:43	SP - PORTO FERREIRA - Avenida João Martins da Silveira Sobrinho	O veículo está bloqueado		Status	0	NÃO	-21,8702	-47,4889
	15/08/2024 04:24:43	SP - PORTO FERREIRA - Avenida João Martins da Silveira Sobrinho	O veículo está bloqueado		Status	0	NÃO	-21,8702	-47,4889
	15/08/2024 04:24:43	SP - PORTO FERREIRA - Avenida João Martins da Silveira Sobrinho	Parada do Veículo		Alerta de Software	0	NÃO	-21,8702	-47,4889
	15/08/2024 04:22:43	SP - PORTO FERREIRA - Avenida João Martins da Silveira Sobrinho	Parada do Veículo		Alerta de Software	0	NÃO	-21,8702	-47,4889
	15/08/2024 04:22:43	SP - PORTO FERREIRA - Avenida João Martins da Silveira Sobrinho	O veículo está bloqueado		Status	0	NÃO	-21,8702	-47,4889
	15/08/2024 04:20:43	SP - PORTO FERREIRA - Avenida João Martins da Silveira Sobrinho	O veículo está bloqueado		Status	0	NÃO	-21,8702	-47,4889
	15/08/2024 04:20:43	SP - PORTO FERREIRA - Avenida João Martins da Silveira Sobrinho	Parada do Veículo		Alerta de Software	0	NÃO	-21,8702	-47,4889
	15/08/2024 04:18:43	SP - PORTO FERREIRA - Avenida João Martins da Silveira Sobrinho	Parada do Veículo		Alerta de Software	0	NÃO	-21,8702	-47,4889
	15/08/2024 04:18:43	SP - PORTO FERREIRA - Avenida João Martins da Silveira Sobrinho	O veículo está bloqueado		Status	0	NÃO	-21,8702	-47,4889
	15/08/2024 04:16:43	SP - PORTO FERREIRA - Avenida João Martins da Silveira Sobrinho	O veículo está bloqueado		Status	0	NÃO	-21,8702	-47,4889
	15/08/2024 04:16:43	SP - PORTO FERREIRA - Avenida João Martins da Silveira Sobrinho	Parada do Veículo		Alerta de Software	0	NÃO	-21,8702	-47,4889
	15/08/2024 04:14:43	SP - PORTO FERREIRA - Avenida João Martins da Silveira Sobrinho	Parada do Veículo		Alerta de Software	0	NÃO	-21,8702	-47,4889

RELATÓRIO ANALÍTICO POR VEÍCULO





























Período: 14/08/2024 00:00:00 à 20/08/2024 23:59:59

Identificador: FYW4C38 LUIZ SC R 450 2021

Placa: FYW4C38

- Legenda:**
-  Mensagens enviadas do Veículo (Veículo -> Central)
 -  Mensagens enviadas do Veículo (Controle de Jornada Cliente)
 -  Mensagens enviadas da Central (Central -> Veículo)



Sentido:	Data e Hora:	Localização:	Mensagem:	Modo Emergência	Tipo Mensagem:	Vel. (Km/h)	Log ?	Latitude	Longitude
	15/08/2024 04:14:43	SP - PORTO FERREIRA - Avenida João Martins da Silveira Sobrinho	O veículo está bloqueado		Status	0	NÃO	-21,8702	-47,4889
	15/08/2024 04:12:43	SP - PORTO FERREIRA - Avenida João Martins da Silveira Sobrinho	O veículo está bloqueado		Status	0	NÃO	-21,8702	-47,4889
	15/08/2024 04:12:43	SP - PORTO FERREIRA - Avenida João Martins da Silveira Sobrinho	Parada do Veículo		Alerta de Software	0	NÃO	-21,8702	-47,4889
	15/08/2024 04:10:43	SP - PORTO FERREIRA - Avenida João Martins da Silveira Sobrinho	Parada do Veículo		Alerta de Software	0	NÃO	-21,8702	-47,4889
	15/08/2024 04:10:43	SP - PORTO FERREIRA - Avenida João Martins da Silveira Sobrinho	O veículo está bloqueado		Status	0	NÃO	-21,8702	-47,4889
	15/08/2024 04:08:43	SP - PORTO FERREIRA - Avenida João Martins da Silveira Sobrinho	O veículo está bloqueado		Status	0	NÃO	-21,8702	-47,4889
	15/08/2024 04:08:43	SP - PORTO FERREIRA - Avenida João Martins da Silveira Sobrinho	Parada do Veículo		Alerta de Software	0	NÃO	-21,8702	-47,4889
	15/08/2024 04:06:43	SP - PORTO FERREIRA - Avenida João Martins da Silveira Sobrinho	Parada do Veículo		Alerta de Software	0	NÃO	-21,8702	-47,4889
	15/08/2024 04:06:43	SP - PORTO FERREIRA - Avenida João Martins da Silveira Sobrinho	O veículo está bloqueado		Status	0	NÃO	-21,8702	-47,4889
	15/08/2024 04:04:43	SP - PORTO FERREIRA - Avenida João Martins da Silveira Sobrinho	O veículo está bloqueado		Status	0	NÃO	-21,8702	-47,4889
	15/08/2024 04:04:43	SP - PORTO FERREIRA - Avenida João Martins da Silveira Sobrinho	Parada do Veículo		Alerta de Software	0	NÃO	-21,8702	-47,4889
	15/08/2024 04:02:43	SP - PORTO FERREIRA - Avenida João Martins da Silveira Sobrinho	Parada do Veículo		Alerta de Software	0	NÃO	-21,8702	-47,4889
	15/08/2024 04:02:43	SP - PORTO FERREIRA - Avenida João Martins da Silveira Sobrinho	O veículo está bloqueado		Status	0	NÃO	-21,8702	-47,4889
	15/08/2024 04:00:43	SP - PORTO FERREIRA - Avenida João Martins da Silveira Sobrinho	O veículo está bloqueado		Status	0	NÃO	-21,8702	-47,4889
	15/08/2024 04:00:43	SP - PORTO FERREIRA - Avenida João Martins da Silveira Sobrinho	Parada do Veículo		Alerta de Software	0	NÃO	-21,8702	-47,4889
	15/08/2024 03:58:43	SP - PORTO FERREIRA - Avenida João Martins da Silveira Sobrinho	Parada do Veículo		Alerta de Software	0	NÃO	-21,8702	-47,4889
	15/08/2024 03:58:43	SP - PORTO FERREIRA - Avenida João Martins da Silveira Sobrinho	O veículo está bloqueado		Status	0	NÃO	-21,8702	-47,4889
	15/08/2024 03:56:43	SP - PORTO FERREIRA - Avenida João Martins da Silveira Sobrinho	O veículo está bloqueado		Status	0	NÃO	-21,8702	-47,4889
	15/08/2024 03:56:43	SP - PORTO FERREIRA - Avenida João Martins da Silveira Sobrinho	Parada do Veículo		Alerta de Software	0	NÃO	-21,8702	-47,4889
	15/08/2024 03:54:43	SP - PORTO FERREIRA - Avenida João Martins da Silveira Sobrinho	Parada do Veículo		Alerta de Software	0	NÃO	-21,8702	-47,4889
	15/08/2024 03:54:43	SP - PORTO FERREIRA - Avenida João Martins da Silveira Sobrinho	O veículo está bloqueado		Status	0	NÃO	-21,8702	-47,4889
	15/08/2024 03:52:43	SP - PORTO FERREIRA - Avenida João Martins da Silveira Sobrinho	O veículo está bloqueado		Status	0	NÃO	-21,8702	-47,4889
	15/08/2024 03:52:43	SP - PORTO FERREIRA - Avenida João Martins da Silveira Sobrinho	Parada do Veículo		Alerta de Software	0	NÃO	-21,8702	-47,4889
	15/08/2024 03:50:43	SP - PORTO FERREIRA - Avenida João Martins da Silveira Sobrinho	Parada do Veículo		Alerta de Software	0	NÃO	-21,8702	-47,4889
	15/08/2024 03:50:43	SP - PORTO FERREIRA - Avenida João Martins da Silveira Sobrinho	O veículo está bloqueado		Status	0	NÃO	-21,8702	-47,4889
	15/08/2024 03:48:43	SP - PORTO FERREIRA - Avenida João Martins da Silveira Sobrinho	O veículo está bloqueado		Status	0	NÃO	-21,8702	-47,4889
	15/08/2024 03:48:43	SP - PORTO FERREIRA - Avenida João Martins da Silveira Sobrinho	Parada do Veículo		Alerta de Software	0	NÃO	-21,8702	-47,4889
	15/08/2024 03:46:43	SP - PORTO FERREIRA - Avenida João Martins da Silveira Sobrinho	Parada do Veículo		Alerta de Software	0	NÃO	-21,8702	-47,4889

RELATÓRIO ANALÍTICO POR VEÍCULO





























Período: 14/08/2024 00:00:00 à 20/08/2024 23:59:59

Identificador: FYW4C38 LUIZ SC R 450 2021

Placa: FYW4C38

- Legenda:**
-  Mensagens enviadas do Veículo (Veículo -> Central)
 -  Mensagens enviadas do Veículo (Controle de Jornada Cliente)
 -  Mensagens enviadas da Central (Central -> Veículo)






Sentido:	Data e Hora:	Localização:	Mensagem:	Modo Emergência	Tipo Mensagem:	Vel. (Km/h)	Log ?	Latitude	Longitude
	15/08/2024 03:46:43	SP - PORTO FERREIRA - Avenida João Martins da Silveira Sobrinho	O veículo está bloqueado		Status	0	NÃO	-21,8702	-47,4889
	15/08/2024 03:44:43	SP - PORTO FERREIRA - Avenida João Martins da Silveira Sobrinho	O veículo está bloqueado		Status	0	NÃO	-21,8702	-47,4889
	15/08/2024 03:44:43	SP - PORTO FERREIRA - Avenida João Martins da Silveira Sobrinho	Parada do Veículo		Alerta de Software	0	NÃO	-21,8702	-47,4889
	15/08/2024 03:42:43	SP - PORTO FERREIRA - Avenida João Martins da Silveira Sobrinho	Parada do Veículo		Alerta de Software	0	NÃO	-21,8702	-47,4889
	15/08/2024 03:42:43	SP - PORTO FERREIRA - Avenida João Martins da Silveira Sobrinho	O veículo está bloqueado		Status	0	NÃO	-21,8702	-47,4889
	15/08/2024 03:40:43	SP - PORTO FERREIRA - Avenida João Martins da Silveira Sobrinho	O veículo está bloqueado		Status	0	NÃO	-21,8702	-47,4889
	15/08/2024 03:40:43	SP - PORTO FERREIRA - Avenida João Martins da Silveira Sobrinho	Parada do Veículo		Alerta de Software	0	NÃO	-21,8702	-47,4889
	15/08/2024 03:38:43	SP - PORTO FERREIRA - Avenida João Martins da Silveira Sobrinho	Parada do Veículo		Alerta de Software	0	NÃO	-21,8702	-47,4889
	15/08/2024 03:38:43	SP - PORTO FERREIRA - Avenida João Martins da Silveira Sobrinho	O veículo está bloqueado		Status	0	NÃO	-21,8702	-47,4889
	15/08/2024 03:36:43	SP - PORTO FERREIRA - Avenida João Martins da Silveira Sobrinho	O veículo está bloqueado		Status	0	NÃO	-21,8702	-47,4889
	15/08/2024 03:36:43	SP - PORTO FERREIRA - Avenida João Martins da Silveira Sobrinho	Parada do Veículo		Alerta de Software	0	NÃO	-21,8702	-47,4889
	15/08/2024 03:34:43	SP - PORTO FERREIRA - Avenida João Martins da Silveira Sobrinho	Parada do Veículo		Alerta de Software	0	NÃO	-21,8702	-47,4889
	15/08/2024 03:34:43	SP - PORTO FERREIRA - Avenida João Martins da Silveira Sobrinho	O veículo está bloqueado		Status	0	NÃO	-21,8702	-47,4889
	15/08/2024 03:32:43	SP - PORTO FERREIRA - Avenida João Martins da Silveira Sobrinho	O veículo está bloqueado		Status	0	NÃO	-21,8702	-47,4889
	15/08/2024 03:32:43	SP - PORTO FERREIRA - Avenida João Martins da Silveira Sobrinho	Parada do Veículo		Alerta de Software	0	NÃO	-21,8702	-47,4889
	15/08/2024 03:30:43	SP - PORTO FERREIRA - Avenida João Martins da Silveira Sobrinho	Parada do Veículo		Alerta de Software	0	NÃO	-21,8702	-47,4889
	15/08/2024 03:30:43	SP - PORTO FERREIRA - Avenida João Martins da Silveira Sobrinho	O veículo está bloqueado		Status	0	NÃO	-21,8702	-47,4889
	15/08/2024 03:28:43	SP - PORTO FERREIRA - Avenida João Martins da Silveira Sobrinho	O veículo está bloqueado		Status	0	NÃO	-21,8702	-47,4889
	15/08/2024 03:28:43	SP - PORTO FERREIRA - Avenida João Martins da Silveira Sobrinho	Parada do Veículo		Alerta de Software	0	NÃO	-21,8702	-47,4889
	15/08/2024 03:26:43	SP - PORTO FERREIRA - Avenida João Martins da Silveira Sobrinho	Parada do Veículo		Alerta de Software	0	NÃO	-21,8702	-47,4889
	15/08/2024 03:26:43	SP - PORTO FERREIRA - Avenida João Martins da Silveira Sobrinho	O veículo está bloqueado		Status	0	NÃO	-21,8702	-47,4889
	15/08/2024 03:24:43	SP - PORTO FERREIRA - Avenida João Martins da Silveira Sobrinho	O veículo está bloqueado		Status	0	NÃO	-21,8702	-47,4889
	15/08/2024 03:24:43	SP - PORTO FERREIRA - Avenida João Martins da Silveira Sobrinho	Parada do Veículo		Alerta de Software	0	NÃO	-21,8702	-47,4889
	15/08/2024 03:22:43	SP - PORTO FERREIRA - Avenida João Martins da Silveira Sobrinho	Parada do Veículo		Alerta de Software	0	NÃO	-21,8702	-47,4889
	15/08/2024 03:22:43	SP - PORTO FERREIRA - Avenida João Martins da Silveira Sobrinho	O veículo está bloqueado		Status	0	NÃO	-21,8702	-47,4889
	15/08/2024 03:20:43	SP - PORTO FERREIRA - Avenida João Martins da Silveira Sobrinho	O veículo está bloqueado		Status	0	NÃO	-21,8702	-47,4889
	15/08/2024 03:20:43	SP - PORTO FERREIRA - Avenida João Martins da Silveira Sobrinho	Parada do Veículo		Alerta de Software	0	NÃO	-21,8702	-47,4889
	15/08/2024 03:18:43	SP - PORTO FERREIRA - Avenida João Martins da Silveira Sobrinho	Parada do Veículo		Alerta de Software	0	NÃO	-21,8702	-47,4889

RELATÓRIO ANALÍTICO POR VEÍCULO





























Período: 14/08/2024 00:00:00 à 20/08/2024 23:59:59

Identificador: FYW4C38 LUIZ SC R 450 2021

Placa: FYW4C38

- Legenda:**
-  Mensagens enviadas do Veículo (Veículo -> Central)
 -  Mensagens enviadas do Veículo (Controle de Jornada Cliente)
 -  Mensagens enviadas da Central (Central -> Veículo)



Sentido:	Data e Hora:	Localização:	Mensagem:	Modo Emergência	Tipo Mensagem:	Vel. (Km/h)	Log ?	Latitude	Longitude
	15/08/2024 03:18:43	SP - PORTO FERREIRA - Avenida João Martins da Silveira Sobrinho	O veículo está bloqueado		Status	0	NÃO	-21,8702	-47,4889
	15/08/2024 03:16:43	SP - PORTO FERREIRA - Avenida João Martins da Silveira Sobrinho	O veículo está bloqueado		Status	0	NÃO	-21,8702	-47,4889
	15/08/2024 03:16:43	SP - PORTO FERREIRA - Avenida João Martins da Silveira Sobrinho	Parada do Veículo		Alerta de Software	0	NÃO	-21,8702	-47,4889
	15/08/2024 03:14:43	SP - PORTO FERREIRA - Avenida João Martins da Silveira Sobrinho	Parada do Veículo		Alerta de Software	0	NÃO	-21,8702	-47,4889
	15/08/2024 03:14:43	SP - PORTO FERREIRA - Avenida João Martins da Silveira Sobrinho	O veículo está bloqueado		Status	0	NÃO	-21,8702	-47,4889
	15/08/2024 03:12:43	SP - PORTO FERREIRA - Avenida João Martins da Silveira Sobrinho	O veículo está bloqueado		Status	0	NÃO	-21,8702	-47,4889
	15/08/2024 03:12:43	SP - PORTO FERREIRA - Avenida João Martins da Silveira Sobrinho	Parada do Veículo		Alerta de Software	0	NÃO	-21,8702	-47,4889
	15/08/2024 03:10:43	SP - PORTO FERREIRA - Avenida João Martins da Silveira Sobrinho	Parada do Veículo		Alerta de Software	0	NÃO	-21,8702	-47,4889
	15/08/2024 03:10:43	SP - PORTO FERREIRA - Avenida João Martins da Silveira Sobrinho	O veículo está bloqueado		Status	0	NÃO	-21,8702	-47,4889
	15/08/2024 03:08:43	SP - PORTO FERREIRA - Avenida João Martins da Silveira Sobrinho	O veículo está bloqueado		Status	0	NÃO	-21,8702	-47,4889
	15/08/2024 03:08:43	SP - PORTO FERREIRA - Avenida João Martins da Silveira Sobrinho	Parada do Veículo		Alerta de Software	0	NÃO	-21,8702	-47,4889
	15/08/2024 03:06:43	SP - PORTO FERREIRA - Avenida João Martins da Silveira Sobrinho	Parada do Veículo		Alerta de Software	0	NÃO	-21,8702	-47,4889
	15/08/2024 03:06:43	SP - PORTO FERREIRA - Avenida João Martins da Silveira Sobrinho	O veículo está bloqueado		Status	0	NÃO	-21,8702	-47,4889
	15/08/2024 03:04:43	SP - PORTO FERREIRA - Avenida João Martins da Silveira Sobrinho	O veículo está bloqueado		Status	0	NÃO	-21,8702	-47,4889
	15/08/2024 03:04:43	SP - PORTO FERREIRA - Avenida João Martins da Silveira Sobrinho	Parada do Veículo		Alerta de Software	0	NÃO	-21,8702	-47,4889
	15/08/2024 03:02:43	SP - PORTO FERREIRA - Avenida João Martins da Silveira Sobrinho	Parada do Veículo		Alerta de Software	0	NÃO	-21,8702	-47,4889
	15/08/2024 03:02:43	SP - PORTO FERREIRA - Avenida João Martins da Silveira Sobrinho	O veículo está bloqueado		Status	0	NÃO	-21,8702	-47,4889
	15/08/2024 03:00:43	SP - PORTO FERREIRA - Avenida João Martins da Silveira Sobrinho	O veículo está bloqueado		Status	0	NÃO	-21,8702	-47,4889
	15/08/2024 03:00:43	SP - PORTO FERREIRA - Avenida João Martins da Silveira Sobrinho	Parada do Veículo		Alerta de Software	0	NÃO	-21,8702	-47,4889
	15/08/2024 02:58:43	SP - PORTO FERREIRA - Avenida João Martins da Silveira Sobrinho	Parada do Veículo		Alerta de Software	0	NÃO	-21,8702	-47,4889
	15/08/2024 02:58:43	SP - PORTO FERREIRA - Avenida João Martins da Silveira Sobrinho	O veículo está bloqueado		Status	0	NÃO	-21,8702	-47,4889
	15/08/2024 02:56:43	SP - PORTO FERREIRA - Avenida João Martins da Silveira Sobrinho	O veículo está bloqueado		Status	0	NÃO	-21,8702	-47,4889
	15/08/2024 02:56:43	SP - PORTO FERREIRA - Avenida João Martins da Silveira Sobrinho	Parada do Veículo		Alerta de Software	0	NÃO	-21,8702	-47,4889
	15/08/2024 02:54:43	SP - PORTO FERREIRA - Avenida João Martins da Silveira Sobrinho	Parada do Veículo		Alerta de Software	0	NÃO	-21,8702	-47,4889
	15/08/2024 02:54:43	SP - PORTO FERREIRA - Avenida João Martins da Silveira Sobrinho	O veículo está bloqueado		Status	0	NÃO	-21,8702	-47,4889
	15/08/2024 02:52:43	SP - PORTO FERREIRA - Avenida João Martins da Silveira Sobrinho	O veículo está bloqueado		Status	0	NÃO	-21,8702	-47,4889
	15/08/2024 02:52:43	SP - PORTO FERREIRA - Avenida João Martins da Silveira Sobrinho	Parada do Veículo		Alerta de Software	0	NÃO	-21,8702	-47,4889
	15/08/2024 02:50:43	SP - PORTO FERREIRA - Avenida João Martins da Silveira Sobrinho	Parada do Veículo		Alerta de Software	0	NÃO	-21,8702	-47,4889

RELATÓRIO ANALÍTICO POR VEÍCULO





























Período: 14/08/2024 00:00:00 à 20/08/2024 23:59:59

Identificador: FYW4C38 LUIZ SC R 450 2021

Placa: FYW4C38




- Legenda:**
-  Mensagens enviadas do Veículo (Veículo -> Central)
 -  Mensagens enviadas do Veículo (Controle de Jornada Cliente)
 -  Mensagens enviadas da Central (Central -> Veículo)































Sentido:	Data e Hora:	Localização:	Mensagem:	Modo Emergência	Tipo Mensagem:	Vel. (Km/h)	Log ?	Latitude	Longitude
	15/08/2024 02:50:43	SP - PORTO FERREIRA - Avenida João Martins da Silveira Sobrinho	O veículo está bloqueado		Status	0	NÃO	-21,8702	-47,4889
	15/08/2024 02:48:43	SP - PORTO FERREIRA - Avenida João Martins da Silveira Sobrinho	O veículo está bloqueado		Status	0	NÃO	-21,8702	-47,4889
	15/08/2024 02:48:43	SP - PORTO FERREIRA - Avenida João Martins da Silveira Sobrinho	Parada do Veículo		Alerta de Software	0	NÃO	-21,8702	-47,4889
	15/08/2024 02:46:43	SP - PORTO FERREIRA - Avenida João Martins da Silveira Sobrinho	Parada do Veículo		Alerta de Software	0	NÃO	-21,8702	-47,4889
	15/08/2024 02:46:43	SP - PORTO FERREIRA - Avenida João Martins da Silveira Sobrinho	O veículo está bloqueado		Status	0	NÃO	-21,8702	-47,4889
	15/08/2024 02:44:43	SP - PORTO FERREIRA - Avenida João Martins da Silveira Sobrinho	O veículo está bloqueado		Status	0	NÃO	-21,8702	-47,4889
	15/08/2024 02:44:43	SP - PORTO FERREIRA - Avenida João Martins da Silveira Sobrinho	Parada do Veículo		Alerta de Software	0	NÃO	-21,8702	-47,4889
	15/08/2024 02:42:43	SP - PORTO FERREIRA - Avenida João Martins da Silveira Sobrinho	Parada do Veículo		Alerta de Software	0	NÃO	-21,8702	-47,4889
	15/08/2024 02:42:43	SP - PORTO FERREIRA - Avenida João Martins da Silveira Sobrinho	O veículo está bloqueado		Status	0	NÃO	-21,8702	-47,4889
	15/08/2024 02:40:43	SP - PORTO FERREIRA - Avenida João Martins da Silveira Sobrinho	O veículo está bloqueado		Status	0	NÃO	-21,8702	-47,4889
	15/08/2024 02:40:43	SP - PORTO FERREIRA - Avenida João Martins da Silveira Sobrinho	Parada do Veículo		Alerta de Software	0	NÃO	-21,8702	-47,4889
	15/08/2024 02:38:43	SP - PORTO FERREIRA - Avenida João Martins da Silveira Sobrinho	Parada do Veículo		Alerta de Software	0	NÃO	-21,8702	-47,4889
	15/08/2024 02:38:43	SP - PORTO FERREIRA - Avenida João Martins da Silveira Sobrinho	O veículo está bloqueado		Status	0	NÃO	-21,8702	-47,4889
	15/08/2024 02:36:43	SP - PORTO FERREIRA - Avenida João Martins da Silveira Sobrinho	O veículo está bloqueado		Status	0	NÃO	-21,8702	-47,4889
	15/08/2024 02:36:43	SP - PORTO FERREIRA - Avenida João Martins da Silveira Sobrinho	Parada do Veículo		Alerta de Software	0	NÃO	-21,8702	-47,4889
	15/08/2024 02:34:43	SP - PORTO FERREIRA - Avenida João Martins da Silveira Sobrinho	Parada do Veículo		Alerta de Software	0	NÃO	-21,8702	-47,4889
	15/08/2024 02:34:43	SP - PORTO FERREIRA - Avenida João Martins da Silveira Sobrinho	O veículo está bloqueado		Status	0	NÃO	-21,8702	-47,4889
	15/08/2024 02:32:43	SP - PORTO FERREIRA - Avenida João Martins da Silveira Sobrinho	O veículo está bloqueado		Status	0	NÃO	-21,8702	-47,4889
	15/08/2024 02:32:43	SP - PORTO FERREIRA - Avenida João Martins da Silveira Sobrinho	Parada do Veículo		Alerta de Software	0	NÃO	-21,8702	-47,4889
	15/08/2024 02:30:43	SP - PORTO FERREIRA - Avenida João Martins da Silveira Sobrinho	Parada do Veículo		Alerta de Software	0	NÃO	-21,8702	-47,4889
	15/08/2024 02:30:43	SP - PORTO FERREIRA - Avenida João Martins da Silveira Sobrinho	O veículo está bloqueado		Status	0	NÃO	-21,8702	-47,4889
	15/08/2024 02:28:43	SP - PORTO FERREIRA - Avenida João Martins da Silveira Sobrinho	O veículo está bloqueado		Status	0	NÃO	-21,8702	-47,4889
	15/08/2024 02:28:43	SP - PORTO FERREIRA - Avenida João Martins da Silveira Sobrinho	Parada do Veículo		Alerta de Software	0	NÃO	-21,8702	-47,4889
	15/08/2024 02:26:43	SP - PORTO FERREIRA - Avenida João Martins da Silveira Sobrinho	Parada do Veículo		Alerta de Software	0	NÃO	-21,8702	-47,4889
	15/08/2024 02:26:43	SP - PORTO FERREIRA - Avenida João Martins da Silveira Sobrinho	O veículo está bloqueado		Status	0	NÃO	-21,8702	-47,4889
	15/08/2024 02:24:43	SP - PORTO FERREIRA - Avenida João Martins da Silveira Sobrinho	O veículo está bloqueado		Status	0	NÃO	-21,8702	-47,4889
	15/08/2024 02:24:43	SP - PORTO FERREIRA - Avenida João Martins da Silveira Sobrinho	Parada do Veículo		Alerta de Software	0	NÃO	-21,8702	-47,4889
	15/08/2024 02:22:43	SP - PORTO FERREIRA - Avenida João Martins da Silveira Sobrinho	Parada do Veículo		Alerta de Software	0	NÃO	-21,8702	-47,4889

RELATÓRIO ANALÍTICO POR VEÍCULO

Período: 14/08/2024 00:00:00 à 20/08/2024 23:59:59
Identificador: FYW4C38 LUIZ SC R 450 2021
Placa: FYW4C38

- Legenda:**
-  Mensagens enviadas do Veículo (Veículo -> Central)
 -  Mensagens enviadas do Veículo (Controle de Jornada Cliente)
 -  Mensagens enviadas da Central (Central -> Veículo)



Sentido:	Data e Hora:	Localização:	Mensagem:	Modo Emergência	Tipo Mensagem:	Vel. (Km/h)	Log ?	Latitude	Longitude
	15/08/2024 02:22:43	SP - PORTO FERREIRA - Avenida João Martins da Silveira Sobrinho	O veículo está bloqueado		Status	0	NÃO	-21,8702	-47,4889
	15/08/2024 02:20:43	SP - PORTO FERREIRA - Avenida João Martins da Silveira Sobrinho	O veículo está bloqueado		Status	0	NÃO	-21,8702	-47,4889
	15/08/2024 02:20:43	SP - PORTO FERREIRA - Avenida João Martins da Silveira Sobrinho	Parada do Veículo		Alerta de Software	0	NÃO	-21,8702	-47,4889
	15/08/2024 02:18:43	SP - PORTO FERREIRA - Avenida João Martins da Silveira Sobrinho	Parada do Veículo		Alerta de Software	0	NÃO	-21,8702	-47,4889
	15/08/2024 02:18:43	SP - PORTO FERREIRA - Avenida João Martins da Silveira Sobrinho	O veículo está bloqueado		Status	0	NÃO	-21,8702	-47,4889
	15/08/2024 02:16:43	SP - PORTO FERREIRA - Avenida João Martins da Silveira Sobrinho	O veículo está bloqueado		Status	0	NÃO	-21,8702	-47,4889
	15/08/2024 02:16:43	SP - PORTO FERREIRA - Avenida João Martins da Silveira Sobrinho	Parada do Veículo		Alerta de Software	0	NÃO	-21,8702	-47,4889
	15/08/2024 02:14:43	SP - PORTO FERREIRA - Avenida João Martins da Silveira Sobrinho	Parada do Veículo		Alerta de Software	0	NÃO	-21,8702	-47,4889
	15/08/2024 02:14:43	SP - PORTO FERREIRA - Avenida João Martins da Silveira Sobrinho	O veículo está bloqueado		Status	0	NÃO	-21,8702	-47,4889
	15/08/2024 02:12:43	SP - PORTO FERREIRA - Avenida João Martins da Silveira Sobrinho	O veículo está bloqueado		Status	0	NÃO	-21,8702	-47,4889
	15/08/2024 02:12:43	SP - PORTO FERREIRA - Avenida João Martins da Silveira Sobrinho	Parada do Veículo		Alerta de Software	0	NÃO	-21,8702	-47,4889
	15/08/2024 02:10:43	SP - PORTO FERREIRA - Avenida João Martins da Silveira Sobrinho	Parada do Veículo		Alerta de Software	0	NÃO	-21,8702	-47,4889
	15/08/2024 02:10:43	SP - PORTO FERREIRA - Avenida João Martins da Silveira Sobrinho	O veículo está bloqueado		Status	0	NÃO	-21,8702	-47,4889
	15/08/2024 02:08:43	SP - PORTO FERREIRA - Avenida João Martins da Silveira Sobrinho	O veículo está bloqueado		Status	0	NÃO	-21,8702	-47,4889
	15/08/2024 02:08:43	SP - PORTO FERREIRA - Avenida João Martins da Silveira Sobrinho	Parada do Veículo		Alerta de Software	0	NÃO	-21,8702	-47,4889
	15/08/2024 02:06:43	SP - PORTO FERREIRA - Avenida João Martins da Silveira Sobrinho	Parada do Veículo		Alerta de Software	0	NÃO	-21,8702	-47,4889
	15/08/2024 02:06:43	SP - PORTO FERREIRA - Avenida João Martins da Silveira Sobrinho	O veículo está bloqueado		Status	0	NÃO	-21,8702	-47,4889
	15/08/2024 02:06:31	MENSAGEM ENVIADA PELA CENTRAL Enviada por: integração	Desligar Sirene		Comando		-		
	15/08/2024 02:04:43	SP - PORTO FERREIRA - Avenida João Martins da Silveira Sobrinho	A sirene está ligada		Status	0	NÃO	-21,8702	-47,4889
	15/08/2024 02:04:43	SP - PORTO FERREIRA - Avenida João Martins da Silveira Sobrinho	O veículo está bloqueado		Status	0	NÃO	-21,8702	-47,4889
	15/08/2024 02:04:43	SP - PORTO FERREIRA - Avenida João Martins da Silveira Sobrinho	A sirene está ligada		Alerta de Software	0	NÃO	-21,8702	-47,4889
	15/08/2024 02:04:43	SP - PORTO FERREIRA - Avenida João Martins da Silveira Sobrinho	Parada do Veículo		Alerta de Software	0	NÃO	-21,8702	-47,4889
	15/08/2024 02:02:43	SP - PORTO FERREIRA - Avenida João Martins da Silveira Sobrinho	A sirene está ligada		Alerta de Software	0	NÃO	-21,8702	-47,4889
	15/08/2024 02:02:43	SP - PORTO FERREIRA - Avenida João Martins da Silveira Sobrinho	Parada do Veículo		Alerta de Software	0	NÃO	-21,8702	-47,4889
	15/08/2024 02:02:43	SP - PORTO FERREIRA - Avenida João Martins da Silveira Sobrinho	O veículo está bloqueado		Status	0	NÃO	-21,8702	-47,4889
	15/08/2024 02:02:43	SP - PORTO FERREIRA - Avenida João Martins da Silveira Sobrinho	A sirene está ligada		Status	0	NÃO	-21,8702	-47,4889
	15/08/2024 02:00:43	SP - PORTO FERREIRA - Avenida João Martins da Silveira Sobrinho	A sirene está ligada		Status	0	NÃO	-21,8702	-47,4889
	15/08/2024 02:00:43	SP - PORTO FERREIRA - Avenida João Martins da Silveira Sobrinho	O veículo está bloqueado		Status	0	NÃO	-21,8702	-47,4889

RELATÓRIO ANALÍTICO POR VEÍCULO





























Período: 14/08/2024 00:00:00 à 20/08/2024 23:59:59

Identificador: FYW4C38 LUIZ SC R 450 2021

Placa: FYW4C38

- Legenda:**
-  Mensagens enviadas do Veículo (Veículo -> Central)
 -  Mensagens enviadas do Veículo (Controle de Jornada Cliente)
 -  Mensagens enviadas da Central (Central -> Veículo)



Sentido:	Data e Hora:	Localização:	Mensagem:	Modo Emergência	Tipo Mensagem:	Vel. (Km/h)	Log ?	Latitude	Longitude
	15/08/2024 02:00:43	SP - PORTO FERREIRA - Avenida João Martins da Silveira Sobrinho	A sirene está ligada		Alerta de Software	0	NÃO	-21,8702	-47,4889
	15/08/2024 02:00:43	SP - PORTO FERREIRA - Avenida João Martins da Silveira Sobrinho	Parada do Veículo		Alerta de Software	0	NÃO	-21,8702	-47,4889
	15/08/2024 01:58:43	SP - PORTO FERREIRA - Avenida João Martins da Silveira Sobrinho	A sirene está ligada		Alerta de Software	0	NÃO	-21,8702	-47,4889
	15/08/2024 01:58:43	SP - PORTO FERREIRA - Avenida João Martins da Silveira Sobrinho	Parada do Veículo		Alerta de Software	0	NÃO	-21,8702	-47,4889
	15/08/2024 01:58:43	SP - PORTO FERREIRA - Avenida João Martins da Silveira Sobrinho	O veículo está bloqueado		Status	0	NÃO	-21,8702	-47,4889
	15/08/2024 01:58:43	SP - PORTO FERREIRA - Avenida João Martins da Silveira Sobrinho	A sirene está ligada		Status	0	NÃO	-21,8702	-47,4889
	15/08/2024 01:56:43	SP - PORTO FERREIRA - Avenida João Martins da Silveira Sobrinho	A sirene está ligada		Status	0	NÃO	-21,8702	-47,4889
	15/08/2024 01:56:43	SP - PORTO FERREIRA - Avenida João Martins da Silveira Sobrinho	O veículo está bloqueado		Status	0	NÃO	-21,8702	-47,4889
	15/08/2024 01:56:43	SP - PORTO FERREIRA - Avenida João Martins da Silveira Sobrinho	A sirene está ligada		Alerta de Software	0	NÃO	-21,8702	-47,4889
	15/08/2024 01:56:43	SP - PORTO FERREIRA - Avenida João Martins da Silveira Sobrinho	Parada do Veículo		Alerta de Software	0	NÃO	-21,8702	-47,4889
	15/08/2024 01:54:43	SP - PORTO FERREIRA - Avenida João Martins da Silveira Sobrinho	A sirene está ligada		Alerta de Software	0	NÃO	-21,8702	-47,4889
	15/08/2024 01:54:43	SP - PORTO FERREIRA - Avenida João Martins da Silveira Sobrinho	Parada do Veículo		Alerta de Software	0	NÃO	-21,8702	-47,4889
	15/08/2024 01:54:43	SP - PORTO FERREIRA - Avenida João Martins da Silveira Sobrinho	O veículo está bloqueado		Status	0	NÃO	-21,8702	-47,4889
	15/08/2024 01:54:43	SP - PORTO FERREIRA - Avenida João Martins da Silveira Sobrinho	A sirene está ligada		Status	0	NÃO	-21,8702	-47,4889
	15/08/2024 01:52:43	SP - PORTO FERREIRA - Avenida João Martins da Silveira Sobrinho	A sirene está ligada		Status	0	NÃO	-21,8702	-47,4889
	15/08/2024 01:52:43	SP - PORTO FERREIRA - Avenida João Martins da Silveira Sobrinho	O veículo está bloqueado		Status	0	NÃO	-21,8702	-47,4889
	15/08/2024 01:52:43	SP - PORTO FERREIRA - Avenida João Martins da Silveira Sobrinho	A sirene está ligada		Alerta de Software	0	NÃO	-21,8702	-47,4889
	15/08/2024 01:52:43	SP - PORTO FERREIRA - Avenida João Martins da Silveira Sobrinho	Parada do Veículo		Alerta de Software	0	NÃO	-21,8702	-47,4889
	15/08/2024 01:50:43	SP - PORTO FERREIRA - Avenida João Martins da Silveira Sobrinho	A sirene está ligada		Alerta de Software	0	NÃO	-21,8702	-47,4889
	15/08/2024 01:50:43	SP - PORTO FERREIRA - Avenida João Martins da Silveira Sobrinho	Parada do Veículo		Alerta de Software	0	NÃO	-21,8702	-47,4889
	15/08/2024 01:50:43	SP - PORTO FERREIRA - Avenida João Martins da Silveira Sobrinho	O veículo está bloqueado		Status	0	NÃO	-21,8702	-47,4889
	15/08/2024 01:50:43	SP - PORTO FERREIRA - Avenida João Martins da Silveira Sobrinho	A sirene está ligada		Status	0	NÃO	-21,8702	-47,4889
	15/08/2024 01:48:43	SP - PORTO FERREIRA - Avenida João Martins da Silveira Sobrinho	A sirene está ligada		Status	0	NÃO	-21,8702	-47,4889
	15/08/2024 01:48:43	SP - PORTO FERREIRA - Avenida João Martins da Silveira Sobrinho	O veículo está bloqueado		Status	0	NÃO	-21,8702	-47,4889
	15/08/2024 01:48:43	SP - PORTO FERREIRA - Avenida João Martins da Silveira Sobrinho	A sirene está ligada		Alerta de Software	0	NÃO	-21,8702	-47,4889
	15/08/2024 01:48:43	SP - PORTO FERREIRA - Avenida João Martins da Silveira Sobrinho	Parada do Veículo		Alerta de Software	0	NÃO	-21,8702	-47,4889
	15/08/2024 01:46:43	SP - PORTO FERREIRA - Avenida João Martins da Silveira Sobrinho	A sirene está ligada		Alerta de Software	0	NÃO	-21,8702	-47,4889
	15/08/2024 01:46:43	SP - PORTO FERREIRA - Avenida João Martins da Silveira Sobrinho	Parada do Veículo		Alerta de Software	0	NÃO	-21,8702	-47,4889

RELATÓRIO ANALÍTICO POR VEÍCULO





























Período: 14/08/2024 00:00:00 à 20/08/2024 23:59:59

Identificador: FYW4C38 LUIZ SC R 450 2021

Placa: FYW4C38

- Legenda:**
-  Mensagens enviadas do Veículo (Veículo -> Central)
 -  Mensagens enviadas do Veículo (Controle de Jornada Cliente)
 -  Mensagens enviadas da Central (Central -> Veículo)






Sentido:	Data e Hora:	Localização:	Mensagem:	Modo Emergência	Tipo Mensagem:	Vel. (Km/h)	Log ?	Latitude	Longitude
	15/08/2024 01:46:43	SP - PORTO FERREIRA - Avenida João Martins da Silveira Sobrinho	O veículo está bloqueado		Status	0	NÃO	-21,8702	-47,4889
	15/08/2024 01:46:43	SP - PORTO FERREIRA - Avenida João Martins da Silveira Sobrinho	A sirene está ligada		Status	0	NÃO	-21,8702	-47,4889
	15/08/2024 01:44:43	SP - PORTO FERREIRA - Avenida João Martins da Silveira Sobrinho	A sirene está ligada		Status	0	NÃO	-21,8702	-47,4889
	15/08/2024 01:44:43	SP - PORTO FERREIRA - Avenida João Martins da Silveira Sobrinho	O veículo está bloqueado		Status	0	NÃO	-21,8702	-47,4889
	15/08/2024 01:44:43	SP - PORTO FERREIRA - Avenida João Martins da Silveira Sobrinho	A sirene está ligada		Alerta de Software	0	NÃO	-21,8702	-47,4889
	15/08/2024 01:44:43	SP - PORTO FERREIRA - Avenida João Martins da Silveira Sobrinho	Parada do Veículo		Alerta de Software	0	NÃO	-21,8702	-47,4889
	15/08/2024 01:42:43	SP - PORTO FERREIRA - Avenida João Martins da Silveira Sobrinho	A sirene está ligada		Alerta de Software	0	NÃO	-21,8702	-47,4889
	15/08/2024 01:42:43	SP - PORTO FERREIRA - Avenida João Martins da Silveira Sobrinho	Parada do Veículo		Alerta de Software	0	NÃO	-21,8702	-47,4889
	15/08/2024 01:42:43	SP - PORTO FERREIRA - Avenida João Martins da Silveira Sobrinho	O veículo está bloqueado		Status	0	NÃO	-21,8702	-47,4889
	15/08/2024 01:42:43	SP - PORTO FERREIRA - Avenida João Martins da Silveira Sobrinho	A sirene está ligada		Status	0	NÃO	-21,8702	-47,4889
	15/08/2024 01:40:43	SP - PORTO FERREIRA - Avenida João Martins da Silveira Sobrinho	A sirene está ligada		Status	0	NÃO	-21,8702	-47,4889
	15/08/2024 01:40:43	SP - PORTO FERREIRA - Avenida João Martins da Silveira Sobrinho	O veículo está bloqueado		Status	0	NÃO	-21,8702	-47,4889
	15/08/2024 01:40:43	SP - PORTO FERREIRA - Avenida João Martins da Silveira Sobrinho	A sirene está ligada		Alerta de Software	0	NÃO	-21,8702	-47,4889
	15/08/2024 01:40:43	SP - PORTO FERREIRA - Avenida João Martins da Silveira Sobrinho	Parada do Veículo		Alerta de Software	0	NÃO	-21,8702	-47,4889
	15/08/2024 01:38:43	SP - PORTO FERREIRA - Avenida João Martins da Silveira Sobrinho	A sirene está ligada		Alerta de Software	0	NÃO	-21,8702	-47,4889
	15/08/2024 01:38:43	SP - PORTO FERREIRA - Avenida João Martins da Silveira Sobrinho	Parada do Veículo		Alerta de Software	0	NÃO	-21,8702	-47,4889
	15/08/2024 01:38:43	SP - PORTO FERREIRA - Avenida João Martins da Silveira Sobrinho	O veículo está bloqueado		Status	0	NÃO	-21,8702	-47,4889
	15/08/2024 01:38:43	SP - PORTO FERREIRA - Avenida João Martins da Silveira Sobrinho	A sirene está ligada		Status	0	NÃO	-21,8702	-47,4889
	15/08/2024 01:36:43	SP - PORTO FERREIRA - Avenida João Martins da Silveira Sobrinho	A sirene está ligada		Status	0	NÃO	-21,8702	-47,4889
	15/08/2024 01:36:43	SP - PORTO FERREIRA - Avenida João Martins da Silveira Sobrinho	O veículo está bloqueado		Status	0	NÃO	-21,8702	-47,4889
	15/08/2024 01:36:43	SP - PORTO FERREIRA - Avenida João Martins da Silveira Sobrinho	A sirene está ligada		Alerta de Software	0	NÃO	-21,8702	-47,4889
	15/08/2024 01:36:43	SP - PORTO FERREIRA - Avenida João Martins da Silveira Sobrinho	Parada do Veículo		Alerta de Software	0	NÃO	-21,8702	-47,4889
	15/08/2024 01:34:43	SP - PORTO FERREIRA - Avenida João Martins da Silveira Sobrinho	A sirene está ligada		Alerta de Software	0	NÃO	-21,8702	-47,4889
	15/08/2024 01:34:43	SP - PORTO FERREIRA - Avenida João Martins da Silveira Sobrinho	Parada do Veículo		Alerta de Software	0	NÃO	-21,8702	-47,4889
	15/08/2024 01:34:43	SP - PORTO FERREIRA - Avenida João Martins da Silveira Sobrinho	O veículo está bloqueado		Status	0	NÃO	-21,8702	-47,4889
	15/08/2024 01:34:43	SP - PORTO FERREIRA - Avenida João Martins da Silveira Sobrinho	A sirene está ligada		Status	0	NÃO	-21,8702	-47,4889
	15/08/2024 01:32:43	SP - PORTO FERREIRA - Avenida João Martins da Silveira Sobrinho	A sirene está ligada		Status	0	NÃO	-21,8702	-47,4889
	15/08/2024 01:32:43	SP - PORTO FERREIRA - Avenida João Martins da Silveira Sobrinho	O veículo está bloqueado		Status	0	NÃO	-21,8702	-47,4889

RELATÓRIO ANALÍTICO POR VEÍCULO





























Período: 14/08/2024 00:00:00 à 20/08/2024 23:59:59

Identificador: FYW4C38 LUIZ SC R 450 2021

Placa: FYW4C38

- Legenda:**
-  Mensagens enviadas do Veículo (Veículo -> Central)
 -  Mensagens enviadas do Veículo (Controle de Jornada Cliente)
 -  Mensagens enviadas da Central (Central -> Veículo)



Sentido:	Data e Hora:	Localização:	Mensagem:	Modo Emergência	Tipo Mensagem:	Vel. (Km/h)	Log ?	Latitude	Longitude
	15/08/2024 01:32:43	SP - PORTO FERREIRA - Avenida João Martins da Silveira Sobrinho	A sirene está ligada		Alerta de Software	0	NÃO	-21,8702	-47,4889
	15/08/2024 01:32:43	SP - PORTO FERREIRA - Avenida João Martins da Silveira Sobrinho	Parada do Veículo		Alerta de Software	0	NÃO	-21,8702	-47,4889
	15/08/2024 01:30:43	SP - PORTO FERREIRA - Avenida João Martins da Silveira Sobrinho	A sirene está ligada		Alerta de Software	0	NÃO	-21,8702	-47,4889
	15/08/2024 01:30:43	SP - PORTO FERREIRA - Avenida João Martins da Silveira Sobrinho	Parada do Veículo		Alerta de Software	0	NÃO	-21,8702	-47,4889
	15/08/2024 01:30:43	SP - PORTO FERREIRA - Avenida João Martins da Silveira Sobrinho	O veículo está bloqueado		Status	0	NÃO	-21,8702	-47,4889
	15/08/2024 01:30:43	SP - PORTO FERREIRA - Avenida João Martins da Silveira Sobrinho	A sirene está ligada		Status	0	NÃO	-21,8702	-47,4889
	15/08/2024 01:28:43	SP - PORTO FERREIRA - Avenida João Martins da Silveira Sobrinho	A sirene está ligada		Status	0	NÃO	-21,8702	-47,4889
	15/08/2024 01:28:43	SP - PORTO FERREIRA - Avenida João Martins da Silveira Sobrinho	O veículo está bloqueado		Status	0	NÃO	-21,8702	-47,4889
	15/08/2024 01:28:43	SP - PORTO FERREIRA - Avenida João Martins da Silveira Sobrinho	A sirene está ligada		Alerta de Software	0	NÃO	-21,8702	-47,4889
	15/08/2024 01:28:43	SP - PORTO FERREIRA - Avenida João Martins da Silveira Sobrinho	Parada do Veículo		Alerta de Software	0	NÃO	-21,8702	-47,4889
	15/08/2024 01:26:43	SP - PORTO FERREIRA - Avenida João Martins da Silveira Sobrinho	A sirene está ligada		Alerta de Software	0	NÃO	-21,8702	-47,4889
	15/08/2024 01:26:43	SP - PORTO FERREIRA - Avenida João Martins da Silveira Sobrinho	Parada do Veículo		Alerta de Software	0	NÃO	-21,8702	-47,4889
	15/08/2024 01:26:43	SP - PORTO FERREIRA - Avenida João Martins da Silveira Sobrinho	O veículo está bloqueado		Status	0	NÃO	-21,8702	-47,4889
	15/08/2024 01:26:43	SP - PORTO FERREIRA - Avenida João Martins da Silveira Sobrinho	A sirene está ligada		Status	0	NÃO	-21,8702	-47,4889
	15/08/2024 01:24:43	SP - PORTO FERREIRA - Avenida João Martins da Silveira Sobrinho	A sirene está ligada		Status	0	NÃO	-21,8702	-47,4889
	15/08/2024 01:24:43	SP - PORTO FERREIRA - Avenida João Martins da Silveira Sobrinho	O veículo está bloqueado		Status	0	NÃO	-21,8702	-47,4889
	15/08/2024 01:24:43	SP - PORTO FERREIRA - Avenida João Martins da Silveira Sobrinho	A sirene está ligada		Alerta de Software	0	NÃO	-21,8702	-47,4889
	15/08/2024 01:24:43	SP - PORTO FERREIRA - Avenida João Martins da Silveira Sobrinho	Parada do Veículo		Alerta de Software	0	NÃO	-21,8702	-47,4889
	15/08/2024 01:22:43	SP - PORTO FERREIRA - Avenida João Martins da Silveira Sobrinho	A sirene está ligada		Alerta de Software	0	NÃO	-21,8702	-47,4889
	15/08/2024 01:22:43	SP - PORTO FERREIRA - Avenida João Martins da Silveira Sobrinho	Parada do Veículo		Alerta de Software	0	NÃO	-21,8702	-47,4889
	15/08/2024 01:22:43	SP - PORTO FERREIRA - Avenida João Martins da Silveira Sobrinho	O veículo está bloqueado		Status	0	NÃO	-21,8702	-47,4889
	15/08/2024 01:22:43	SP - PORTO FERREIRA - Avenida João Martins da Silveira Sobrinho	A sirene está ligada		Status	0	NÃO	-21,8702	-47,4889
	15/08/2024 01:20:43	SP - PORTO FERREIRA - Avenida João Martins da Silveira Sobrinho	A sirene está ligada		Status	0	NÃO	-21,8702	-47,4889
	15/08/2024 01:20:43	SP - PORTO FERREIRA - Avenida João Martins da Silveira Sobrinho	O veículo está bloqueado		Status	0	NÃO	-21,8702	-47,4889
	15/08/2024 01:20:43	SP - PORTO FERREIRA - Avenida João Martins da Silveira Sobrinho	A sirene está ligada		Alerta de Software	0	NÃO	-21,8702	-47,4889
	15/08/2024 01:20:43	SP - PORTO FERREIRA - Avenida João Martins da Silveira Sobrinho	Parada do Veículo		Alerta de Software	0	NÃO	-21,8702	-47,4889
	15/08/2024 01:18:43	SP - PORTO FERREIRA - Avenida João Martins da Silveira Sobrinho	A sirene está ligada		Alerta de Software	0	NÃO	-21,8702	-47,4889
	15/08/2024 01:18:43	SP - PORTO FERREIRA - Avenida João Martins da Silveira Sobrinho	Parada do Veículo		Alerta de Software	0	NÃO	-21,8702	-47,4889

RELATÓRIO ANALÍTICO POR VEÍCULO





























Período: 14/08/2024 00:00:00 à 20/08/2024 23:59:59

Identificador: FYW4C38 LUIZ SC R 450 2021

Placa: FYW4C38

- Legenda:**
-  Mensagens enviadas do Veículo (Veículo -> Central)
 -  Mensagens enviadas do Veículo (Controle de Jornada Cliente)
 -  Mensagens enviadas da Central (Central -> Veículo)



Sentido:	Data e Hora:	Localização:	Mensagem:	Modo Emergência	Tipo Mensagem:	Vel. (Km/h)	Log ?	Latitude	Longitude
	15/08/2024 01:18:43	SP - PORTO FERREIRA - Avenida João Martins da Silveira Sobrinho	O veículo está bloqueado		Status	0	NÃO	-21,8702	-47,4889
	15/08/2024 01:18:43	SP - PORTO FERREIRA - Avenida João Martins da Silveira Sobrinho	A sirene está ligada		Status	0	NÃO	-21,8702	-47,4889
	15/08/2024 01:16:43	SP - PORTO FERREIRA - Avenida João Martins da Silveira Sobrinho	A sirene está ligada		Status	0	NÃO	-21,8702	-47,4889
	15/08/2024 01:16:43	SP - PORTO FERREIRA - Avenida João Martins da Silveira Sobrinho	O veículo está bloqueado		Status	0	NÃO	-21,8702	-47,4889
	15/08/2024 01:16:43	SP - PORTO FERREIRA - Avenida João Martins da Silveira Sobrinho	A sirene está ligada		Alerta de Software	0	NÃO	-21,8702	-47,4889
	15/08/2024 01:16:43	SP - PORTO FERREIRA - Avenida João Martins da Silveira Sobrinho	Parada do Veículo		Alerta de Software	0	NÃO	-21,8702	-47,4889
	15/08/2024 01:14:43	SP - PORTO FERREIRA - Avenida João Martins da Silveira Sobrinho	A sirene está ligada		Alerta de Software	0	NÃO	-21,8702	-47,4889
	15/08/2024 01:14:43	SP - PORTO FERREIRA - Avenida João Martins da Silveira Sobrinho	Parada do Veículo		Alerta de Software	0	NÃO	-21,8702	-47,4889
	15/08/2024 01:14:43	SP - PORTO FERREIRA - Avenida João Martins da Silveira Sobrinho	O veículo está bloqueado		Status	0	NÃO	-21,8702	-47,4889
	15/08/2024 01:14:43	SP - PORTO FERREIRA - Avenida João Martins da Silveira Sobrinho	A sirene está ligada		Status	0	NÃO	-21,8702	-47,4889
	15/08/2024 01:12:43	SP - PORTO FERREIRA - Avenida João Martins da Silveira Sobrinho	A sirene está ligada		Status	0	NÃO	-21,8702	-47,4889
	15/08/2024 01:12:43	SP - PORTO FERREIRA - Avenida João Martins da Silveira Sobrinho	O veículo está bloqueado		Status	0	NÃO	-21,8702	-47,4889
	15/08/2024 01:12:43	SP - PORTO FERREIRA - Avenida João Martins da Silveira Sobrinho	A sirene está ligada		Alerta de Software	0	NÃO	-21,8702	-47,4889
	15/08/2024 01:12:43	SP - PORTO FERREIRA - Avenida João Martins da Silveira Sobrinho	Parada do Veículo		Alerta de Software	0	NÃO	-21,8702	-47,4889
	15/08/2024 01:10:43	SP - PORTO FERREIRA - Avenida João Martins da Silveira Sobrinho	A sirene está ligada		Alerta de Software	0	NÃO	-21,8702	-47,4889
	15/08/2024 01:10:43	SP - PORTO FERREIRA - Avenida João Martins da Silveira Sobrinho	Parada do Veículo		Alerta de Software	0	NÃO	-21,8702	-47,4889
	15/08/2024 01:10:43	SP - PORTO FERREIRA - Avenida João Martins da Silveira Sobrinho	O veículo está bloqueado		Status	0	NÃO	-21,8702	-47,4889
	15/08/2024 01:10:43	SP - PORTO FERREIRA - Avenida João Martins da Silveira Sobrinho	A sirene está ligada		Status	0	NÃO	-21,8702	-47,4889
	15/08/2024 01:08:43	SP - PORTO FERREIRA - Avenida João Martins da Silveira Sobrinho	A sirene está ligada		Status	0	NÃO	-21,8702	-47,4889
	15/08/2024 01:08:43	SP - PORTO FERREIRA - Avenida João Martins da Silveira Sobrinho	O veículo está bloqueado		Status	0	NÃO	-21,8702	-47,4889
	15/08/2024 01:08:43	SP - PORTO FERREIRA - Avenida João Martins da Silveira Sobrinho	A sirene está ligada		Alerta de Software	0	NÃO	-21,8702	-47,4889
	15/08/2024 01:08:43	SP - PORTO FERREIRA - Avenida João Martins da Silveira Sobrinho	Parada do Veículo		Alerta de Software	0	NÃO	-21,8702	-47,4889
	15/08/2024 01:06:43	SP - PORTO FERREIRA - Avenida João Martins da Silveira Sobrinho	A sirene está ligada		Alerta de Software	0	NÃO	-21,8702	-47,4889
	15/08/2024 01:06:43	SP - PORTO FERREIRA - Avenida João Martins da Silveira Sobrinho	Parada do Veículo		Alerta de Software	0	NÃO	-21,8702	-47,4889
	15/08/2024 01:06:43	SP - PORTO FERREIRA - Avenida João Martins da Silveira Sobrinho	O veículo está bloqueado		Status	0	NÃO	-21,8702	-47,4889
	15/08/2024 01:06:43	SP - PORTO FERREIRA - Avenida João Martins da Silveira Sobrinho	A sirene está ligada		Status	0	NÃO	-21,8702	-47,4889
	15/08/2024 01:04:43	SP - PORTO FERREIRA - Avenida João Martins da Silveira Sobrinho	A sirene está ligada		Status	0	NÃO	-21,8702	-47,4889
	15/08/2024 01:04:43	SP - PORTO FERREIRA - Avenida João Martins da Silveira Sobrinho	O veículo está bloqueado		Status	0	NÃO	-21,8702	-47,4889

RELATÓRIO ANALÍTICO POR VEÍCULO





























Período: 14/08/2024 00:00:00 à 20/08/2024 23:59:59

Identificador: FYW4C38 LUIZ SC R 450 2021

Placa: FYW4C38

- Legenda:**
-  Mensagens enviadas do Veículo (Veículo -> Central)
 -  Mensagens enviadas do Veículo (Controle de Jornada Cliente)
 -  Mensagens enviadas da Central (Central -> Veículo)



Sentido:	Data e Hora:	Localização:	Mensagem:	Modo Emergência	Tipo Mensagem:	Vel. (Km/h)	Log ?	Latitude	Longitude
	15/08/2024 01:04:43	SP - PORTO FERREIRA - Avenida João Martins da Silveira Sobrinho	A sirene está ligada		Alerta de Software	0	NÃO	-21,8702	-47,4889
	15/08/2024 01:04:43	SP - PORTO FERREIRA - Avenida João Martins da Silveira Sobrinho	Parada do Veículo		Alerta de Software	0	NÃO	-21,8702	-47,4889
	15/08/2024 01:02:43	SP - PORTO FERREIRA - Avenida João Martins da Silveira Sobrinho	A sirene está ligada		Alerta de Software	0	NÃO	-21,8702	-47,4889
	15/08/2024 01:02:43	SP - PORTO FERREIRA - Avenida João Martins da Silveira Sobrinho	Parada do Veículo		Alerta de Software	0	NÃO	-21,8702	-47,4889
	15/08/2024 01:02:43	SP - PORTO FERREIRA - Avenida João Martins da Silveira Sobrinho	O veículo está bloqueado		Status	0	NÃO	-21,8702	-47,4889
	15/08/2024 01:02:43	SP - PORTO FERREIRA - Avenida João Martins da Silveira Sobrinho	A sirene está ligada		Status	0	NÃO	-21,8702	-47,4889
	15/08/2024 01:00:43	SP - PORTO FERREIRA - Avenida João Martins da Silveira Sobrinho	A sirene está ligada		Status	0	NÃO	-21,8702	-47,4889
	15/08/2024 01:00:43	SP - PORTO FERREIRA - Avenida João Martins da Silveira Sobrinho	O veículo está bloqueado		Status	0	NÃO	-21,8702	-47,4889
	15/08/2024 01:00:43	SP - PORTO FERREIRA - Avenida João Martins da Silveira Sobrinho	A sirene está ligada		Alerta de Software	0	NÃO	-21,8702	-47,4889
	15/08/2024 01:00:43	SP - PORTO FERREIRA - Avenida João Martins da Silveira Sobrinho	Parada do Veículo		Alerta de Software	0	NÃO	-21,8702	-47,4889
	15/08/2024 01:00:43	SP - PORTO FERREIRA - Avenida João Martins da Silveira Sobrinho	Entrada em Área de Controle 'SP+MG+Rio - Raio 400Km'		Alerta de Software	0	NÃO	-21,8702	-47,4889
	15/08/2024 00:58:43	SP - PORTO FERREIRA - Avenida João Martins da Silveira Sobrinho	A sirene está ligada		Alerta de Software	0	NÃO	-21,8702	-47,4889
	15/08/2024 00:58:43	SP - PORTO FERREIRA - Avenida João Martins da Silveira Sobrinho	Parada do Veículo		Alerta de Software	0	NÃO	-21,8702	-47,4889
	15/08/2024 00:58:43	SP - PORTO FERREIRA - Avenida João Martins da Silveira Sobrinho	O veículo está bloqueado		Status	0	NÃO	-21,8702	-47,4889
	15/08/2024 00:58:43	SP - PORTO FERREIRA - Avenida João Martins da Silveira Sobrinho	A sirene está ligada		Status	0	NÃO	-21,8702	-47,4889
	15/08/2024 00:56:43	SP - PORTO FERREIRA - Avenida João Martins da Silveira Sobrinho	A sirene está ligada		Status	0	NÃO	-21,8702	-47,4889
	15/08/2024 00:56:43	SP - PORTO FERREIRA - Avenida João Martins da Silveira Sobrinho	O veículo está bloqueado		Status	0	NÃO	-21,8702	-47,4889
	15/08/2024 00:56:43	SP - PORTO FERREIRA - Avenida João Martins da Silveira Sobrinho	A sirene está ligada		Alerta de Software	0	NÃO	-21,8702	-47,4889
	15/08/2024 00:56:43	SP - PORTO FERREIRA - Avenida João Martins da Silveira Sobrinho	Parada do Veículo		Alerta de Software	0	NÃO	-21,8702	-47,4889
	15/08/2024 00:54:43	SP - PORTO FERREIRA - Avenida João Martins da Silveira Sobrinho	A sirene está ligada		Alerta de Software	0	NÃO	-21,8702	-47,4889
	15/08/2024 00:54:43	SP - PORTO FERREIRA - Avenida João Martins da Silveira Sobrinho	Parada do Veículo		Alerta de Software	0	NÃO	-21,8702	-47,4889
	15/08/2024 00:54:43	SP - PORTO FERREIRA - Avenida João Martins da Silveira Sobrinho	O veículo está bloqueado		Status	0	NÃO	-21,8702	-47,4889
	15/08/2024 00:54:43	SP - PORTO FERREIRA - Avenida João Martins da Silveira Sobrinho	A sirene está ligada		Status	0	NÃO	-21,8702	-47,4889
	15/08/2024 00:52:43	SP - PORTO FERREIRA - Avenida João Martins da Silveira Sobrinho	A sirene está ligada		Status	0	NÃO	-21,8702	-47,4889
	15/08/2024 00:52:43	SP - PORTO FERREIRA - Avenida João Martins da Silveira Sobrinho	O veículo está bloqueado		Status	0	NÃO	-21,8702	-47,4889
	15/08/2024 00:52:43	SP - PORTO FERREIRA - Avenida João Martins da Silveira Sobrinho	A sirene está ligada		Alerta de Software	0	NÃO	-21,8702	-47,4889
	15/08/2024 00:52:43	SP - PORTO FERREIRA - Avenida João Martins da Silveira Sobrinho	Parada do Veículo		Alerta de Software	0	NÃO	-21,8702	-47,4889
	15/08/2024 00:50:43	SP - PORTO FERREIRA - Avenida João Martins da Silveira Sobrinho	A sirene está ligada		Alerta de Software	0	NÃO	-21,8702	-47,4889

RELATÓRIO ANALÍTICO POR VEÍCULO

Período: 14/08/2024 00:00:00 à 20/08/2024 23:59:59

Identificador: FYW4C38 LUIZ SC R 450 2021

Placa: FYW4C38

Legenda:

Mensagens enviadas do Veículo (Veículo -> Central)

Mensagens enviadas do Veículo (Controle de Jornada Cliente)

Mensagens enviadas da Central (Central -> Veículo)



Sentido:	Data e Hora:	Localização:	Mensagem:	Modo Emergência	Tipo Mensagem:	Vel. (Km/h)	Log ?	Latitude	Longitude
	15/08/2024 00:50:43	SP - PORTO FERREIRA - Avenida João Martins da Silveira Sobrinho	Parada do Veículo		Alerta de Software	0	NÃO	-21,8702	-47,4889
	15/08/2024 00:50:43	SP - PORTO FERREIRA - Avenida João Martins da Silveira Sobrinho	O veículo está bloqueado		Status	0	NÃO	-21,8702	-47,4889
	15/08/2024 00:50:43	SP - PORTO FERREIRA - Avenida João Martins da Silveira Sobrinho	A sirene está ligada		Status	0	NÃO	-21,8702	-47,4889
	15/08/2024 00:48:43	SP - PORTO FERREIRA - Avenida João Martins da Silveira Sobrinho	A sirene está ligada		Status	0	NÃO	-21,8702	-47,4889
	15/08/2024 00:48:43	SP - PORTO FERREIRA - Avenida João Martins da Silveira Sobrinho	O veículo está bloqueado		Status	0	NÃO	-21,8702	-47,4889
	15/08/2024 00:48:43	SP - PORTO FERREIRA - Avenida João Martins da Silveira Sobrinho	A sirene está ligada		Alerta de Software	0	NÃO	-21,8702	-47,4889
	15/08/2024 00:48:43	SP - PORTO FERREIRA - Avenida João Martins da Silveira Sobrinho	Parada do Veículo		Alerta de Software	0	NÃO	-21,8702	-47,4889
	15/08/2024 00:46:43	SP - PORTO FERREIRA - Avenida João Martins da Silveira Sobrinho	A sirene está ligada		Alerta de Software	0	NÃO	-21,8702	-47,4889
	15/08/2024 00:46:43	SP - PORTO FERREIRA - Avenida João Martins da Silveira Sobrinho	Parada do Veículo		Alerta de Software	0	NÃO	-21,8702	-47,4889
	15/08/2024 00:46:43	SP - PORTO FERREIRA - Avenida João Martins da Silveira Sobrinho	O veículo está bloqueado		Status	0	NÃO	-21,8702	-47,4889
	15/08/2024 00:46:43	SP - PORTO FERREIRA - Avenida João Martins da Silveira Sobrinho	A sirene está ligada		Status	0	NÃO	-21,8702	-47,4889
	15/08/2024 00:44:43	SP - PORTO FERREIRA - Avenida João Martins da Silveira Sobrinho	A sirene está ligada		Status	0	NÃO	-21,8702	-47,4889
	15/08/2024 00:44:43	SP - PORTO FERREIRA - Avenida João Martins da Silveira Sobrinho	O veículo está bloqueado		Status	0	NÃO	-21,8702	-47,4889
	15/08/2024 00:44:43	SP - PORTO FERREIRA - Avenida João Martins da Silveira Sobrinho	A sirene está ligada		Alerta de Software	0	NÃO	-21,8702	-47,4889
	15/08/2024 00:44:43	SP - PORTO FERREIRA - Avenida João Martins da Silveira Sobrinho	Parada do Veículo		Alerta de Software	0	NÃO	-21,8702	-47,4889
	15/08/2024 00:43:39	MENSAGEM ENVIADA PELA CENTRAL Enviada por: integração	Temporizador 10-10 / 18 hora(s)		Comando		-		
	15/08/2024 00:42:43	SP - PORTO FERREIRA - Avenida João Martins da Silveira Sobrinho	A sirene está ligada		Alerta de Software	0	NÃO	-21,8702	-47,4889
	15/08/2024 00:42:43	SP - PORTO FERREIRA - Avenida João Martins da Silveira Sobrinho	Parada do Veículo		Alerta de Software	0	NÃO	-21,8702	-47,4889
	15/08/2024 00:42:43	SP - PORTO FERREIRA - Avenida João Martins da Silveira Sobrinho	O veículo está bloqueado		Status	0	NÃO	-21,8702	-47,4889
	15/08/2024 00:42:43	SP - PORTO FERREIRA - Avenida João Martins da Silveira Sobrinho	A sirene está ligada		Status	0	NÃO	-21,8702	-47,4889
	15/08/2024 00:40:43	SP - PORTO FERREIRA - Avenida João Martins da Silveira Sobrinho	A sirene está ligada		Status	0	NÃO	-21,8702	-47,4889
	15/08/2024 00:40:43	SP - PORTO FERREIRA - Avenida João Martins da Silveira Sobrinho	O veículo está bloqueado		Status	0	NÃO	-21,8702	-47,4889
	15/08/2024 00:40:43	SP - PORTO FERREIRA - Avenida João Martins da Silveira Sobrinho	A sirene está ligada		Alerta de Software	0	NÃO	-21,8702	-47,4889
	15/08/2024 00:40:43	SP - PORTO FERREIRA - Avenida João Martins da Silveira Sobrinho	Parada do Veículo		Alerta de Software	0	NÃO	-21,8702	-47,4889
	15/08/2024 00:38:43	SP - PORTO FERREIRA - Avenida João Martins da Silveira Sobrinho	A sirene está ligada		Alerta de Software	0	NÃO	-21,8702	-47,4889
	15/08/2024 00:38:43	SP - PORTO FERREIRA - Avenida João Martins da Silveira Sobrinho	Parada do Veículo		Alerta de Software	0	NÃO	-21,8702	-47,4889
	15/08/2024 00:38:43	SP - PORTO FERREIRA - Avenida João Martins da Silveira Sobrinho	O veículo está bloqueado		Status	0	NÃO	-21,8702	-47,4889
	15/08/2024 00:38:43	SP - PORTO FERREIRA - Avenida João Martins da Silveira Sobrinho	A sirene está ligada		Status	0	NÃO	-21,8702	-47,4889

RELATÓRIO ANALÍTICO POR VEÍCULO





























Período: 14/08/2024 00:00:00 à 20/08/2024 23:59:59

Identificador: FYW4C38 LUIZ SC R 450 2021

Placa: FYW4C38

- Legenda:**
-  Mensagens enviadas do Veículo (Veículo -> Central)
 -  Mensagens enviadas do Veículo (Controle de Jornada Cliente)
 -  Mensagens enviadas da Central (Central -> Veículo)






Sentido:	Data e Hora:	Localização:	Mensagem:	Modo Emergência	Tipo Mensagem:	Vel. (Km/h)	Log ?	Latitude	Longitude
	15/08/2024 00:36:43	SP - PORTO FERREIRA - Avenida João Martins da Silveira Sobrinho	A sirene está ligada		Status	0	NÃO	-21,8702	-47,4889
	15/08/2024 00:36:43	SP - PORTO FERREIRA - Avenida João Martins da Silveira Sobrinho	O veículo está bloqueado		Status	0	NÃO	-21,8702	-47,4889
	15/08/2024 00:36:43	SP - PORTO FERREIRA - Avenida João Martins da Silveira Sobrinho	A sirene está ligada		Alerta de Software	0	NÃO	-21,8702	-47,4889
	15/08/2024 00:36:43	SP - PORTO FERREIRA - Avenida João Martins da Silveira Sobrinho	Parada do Veículo		Alerta de Software	0	NÃO	-21,8702	-47,4889
	15/08/2024 00:34:43	SP - PORTO FERREIRA - Avenida João Martins da Silveira Sobrinho	A sirene está ligada		Alerta de Software	0	NÃO	-21,8702	-47,4889
	15/08/2024 00:34:43	SP - PORTO FERREIRA - Avenida João Martins da Silveira Sobrinho	Parada do Veículo		Alerta de Software	0	NÃO	-21,8702	-47,4889
	15/08/2024 00:34:43	SP - PORTO FERREIRA - Avenida João Martins da Silveira Sobrinho	O veículo está bloqueado		Status	0	NÃO	-21,8702	-47,4889
	15/08/2024 00:34:43	SP - PORTO FERREIRA - Avenida João Martins da Silveira Sobrinho	A sirene está ligada		Status	0	NÃO	-21,8702	-47,4889
	15/08/2024 00:33:20	MENSAGEM ENVIADA PELA CENTRAL Enviada por: integração	MENSAGEM IIVRE:VEICULO SERA BLOQUEADO		Macro		-		
	15/08/2024 00:33:16	MENSAGEM ENVIADA PELA CENTRAL Enviada por: integração	Ligar Bloqueio		Comando		-		
	15/08/2024 00:33:15	MENSAGEM ENVIADA PELA CENTRAL Enviada por: integração	MENSAGEM IIVRE:VEICULO BLOQUEADO		Macro		-		
	15/08/2024 00:33:12	MENSAGEM ENVIADA PELA CENTRAL Enviada por: integração	Ligar Sirene		Comando		-		
	15/08/2024 00:32:43	SP - PORTO FERREIRA - Avenida João Martins da Silveira Sobrinho	O veículo está bloqueado		Status	0	NÃO	-21,8702	-47,4889
	15/08/2024 00:32:43	SP - PORTO FERREIRA - Avenida João Martins da Silveira Sobrinho	Parada do Veículo		Alerta de Software	0	NÃO	-21,8702	-47,4889
	15/08/2024 00:30:43	SP - PORTO FERREIRA - Avenida João Martins da Silveira Sobrinho	Parada do Veículo		Alerta de Software	0	NÃO	-21,8702	-47,4889
	15/08/2024 00:30:43	SP - PORTO FERREIRA - Avenida João Martins da Silveira Sobrinho	O veículo está bloqueado		Status	0	NÃO	-21,8702	-47,4889
	15/08/2024 00:28:43	SP - PORTO FERREIRA - Avenida João Martins da Silveira Sobrinho	O veículo está bloqueado		Status	0	NÃO	-21,8702	-47,4889
	15/08/2024 00:28:43	SP - PORTO FERREIRA - Avenida João Martins da Silveira Sobrinho	Parada do Veículo		Alerta de Software	0	NÃO	-21,8702	-47,4889
	15/08/2024 00:27:37	MENSAGEM ENVIADA PELA CENTRAL Enviada por: integração	Temporizador 05-05 / 1 hora(s)		Comando		-		
	15/08/2024 00:27:25	MENSAGEM ENVIADA PELA CENTRAL Enviada por: integração	MENSAGEM IIVRE:REINICIO?		Macro		-		
	15/08/2024 00:26:43	SP - PORTO FERREIRA - Avenida João Martins da Silveira Sobrinho	Parada do Veículo		Alerta de Software	0	NÃO	-21,8702	-47,4889
	15/08/2024 00:26:43	SP - PORTO FERREIRA - Avenida João Martins da Silveira Sobrinho	O veículo está bloqueado		Status	0	NÃO	-21,8702	-47,4889
	15/08/2024 00:24:43	SP - PORTO FERREIRA - Avenida João Martins da Silveira Sobrinho	O veículo está bloqueado		Status	0	NÃO	-21,8702	-47,4889
	15/08/2024 00:24:43	SP - PORTO FERREIRA - Avenida João Martins da Silveira Sobrinho	Parada do Veículo		Alerta de Software	0	NÃO	-21,8702	-47,4889
	15/08/2024 00:22:43	SP - PORTO FERREIRA - Avenida João Martins da Silveira Sobrinho	Parada do Veículo		Alerta de Software	0	NÃO	-21,8702	-47,4889
	15/08/2024 00:22:43	SP - PORTO FERREIRA - Avenida João Martins da Silveira Sobrinho	O veículo está bloqueado		Status	0	NÃO	-21,8702	-47,4889
	15/08/2024 00:20:43	SP - PORTO FERREIRA - Avenida João Martins da Silveira Sobrinho	O veículo está bloqueado		Status	0	NÃO	-21,8702	-47,4889
	15/08/2024 00:20:43	SP - PORTO FERREIRA - Avenida João Martins da Silveira Sobrinho	Parada do Veículo		Alerta de Software	0	NÃO	-21,8702	-47,4889

RELATÓRIO ANALÍTICO POR VEÍCULO













Período: 14/08/2024 00:00:00 à 20/08/2024 23:59:59

Identificador: FYW4C38 LUIZ SC R 450 2021

Placa: FYW4C38

- Legenda:**
-  Mensagens enviadas do Veículo (Veículo -> Central)
 -  Mensagens enviadas do Veículo (Controle de Jornada Cliente)
 -  Mensagens enviadas da Central (Central -> Veículo)






Sentido:	Data e Hora:	Localização:	Mensagem:	Modo Emergência	Tipo Mensagem:	Vel. (Km/h)	Log ?	Latitude	Longitude
	15/08/2024 00:18:43	SP - PORTO FERREIRA - Avenida João Martins da Silveira Sobrinho	Parada do Veículo		Alerta de Software	0	NÃO	-21,8702	-47,4889
	15/08/2024 00:18:43	SP - PORTO FERREIRA - Avenida João Martins da Silveira Sobrinho	O veículo está bloqueado		Status	0	NÃO	-21,8702	-47,4889
	15/08/2024 00:16:43	SP - PORTO FERREIRA - Avenida João Martins da Silveira Sobrinho	O veículo está bloqueado		Status	0	NÃO	-21,8702	-47,4889
	15/08/2024 00:16:43	SP - PORTO FERREIRA - Avenida João Martins da Silveira Sobrinho	Parada do Veículo		Alerta de Software	0	NÃO	-21,8702	-47,4889
	15/08/2024 00:14:43	SP - PORTO FERREIRA - Avenida João Martins da Silveira Sobrinho	Parada do Veículo		Alerta de Software	0	NÃO	-21,8702	-47,4889
	15/08/2024 00:14:43	SP - PORTO FERREIRA - Avenida João Martins da Silveira Sobrinho	O veículo está bloqueado		Status	0	NÃO	-21,8702	-47,4889
	15/08/2024 00:12:43	SP - PORTO FERREIRA - Avenida João Martins da Silveira Sobrinho	O veículo está bloqueado		Status	0	NÃO	-21,8702	-47,4889
	15/08/2024 00:12:43	SP - PORTO FERREIRA - Avenida João Martins da Silveira Sobrinho	Parada do Veículo		Alerta de Software	0	NÃO	-21,8702	-47,4889
	15/08/2024 00:10:43	SP - PORTO FERREIRA - Avenida João Martins da Silveira Sobrinho	Parada do Veículo		Alerta de Software	0	NÃO	-21,8702	-47,4889
	15/08/2024 00:10:43	SP - PORTO FERREIRA - Avenida João Martins da Silveira Sobrinho	O veículo está bloqueado		Status	0	NÃO	-21,8702	-47,4889
	15/08/2024 00:08:43	SP - PORTO FERREIRA - Avenida João Martins da Silveira Sobrinho	O veículo está bloqueado		Status	0	NÃO	-21,8702	-47,4889
	15/08/2024 00:08:43	SP - PORTO FERREIRA - Avenida João Martins da Silveira Sobrinho	Parada do Veículo		Alerta de Software	0	NÃO	-21,8702	-47,4889
	15/08/2024 00:06:43	SP - PORTO FERREIRA - Avenida João Martins da Silveira Sobrinho	Parada do Veículo		Alerta de Software	0	NÃO	-21,8702	-47,4889
	15/08/2024 00:06:43	SP - PORTO FERREIRA - Avenida João Martins da Silveira Sobrinho	O veículo está bloqueado		Status	0	NÃO	-21,8702	-47,4889
	15/08/2024 00:04:43	SP - PORTO FERREIRA - Avenida João Martins da Silveira Sobrinho	O veículo está bloqueado		Status	0	NÃO	-21,8702	-47,4889
	15/08/2024 00:04:43	SP - PORTO FERREIRA - Avenida João Martins da Silveira Sobrinho	Parada do Veículo		Alerta de Software	0	NÃO	-21,8702	-47,4889
	15/08/2024 00:02:43	SP - PORTO FERREIRA - Avenida João Martins da Silveira Sobrinho	Parada do Veículo		Alerta de Software	0	NÃO	-21,8702	-47,4889
	15/08/2024 00:02:43	SP - PORTO FERREIRA - Avenida João Martins da Silveira Sobrinho	O veículo está bloqueado		Status	0	NÃO	-21,8702	-47,4889
	15/08/2024 00:00:43	SP - PORTO FERREIRA - Avenida João Martins da Silveira Sobrinho	O veículo está bloqueado		Status	0	NÃO	-21,8702	-47,4889
	15/08/2024 00:00:43	SP - PORTO FERREIRA - Avenida João Martins da Silveira Sobrinho	Parada do Veículo		Alerta de Software	0	NÃO	-21,8702	-47,4889
	15/08/2024 00:00:43	SP - PORTO FERREIRA - Avenida João Martins da Silveira Sobrinho	Entrada em Área de Controle 'SP+MG+Rio - Raio 400Km'		Alerta de Software	0	NÃO	-21,8702	-47,4889
	14/08/2024 23:58:43	SP - PORTO FERREIRA - Avenida João Martins da Silveira Sobrinho	Parada do Veículo		Alerta de Software	0	NÃO	-21,8702	-47,4889
	14/08/2024 23:58:43	SP - PORTO FERREIRA - Avenida João Martins da Silveira Sobrinho	O veículo está bloqueado		Status	0	NÃO	-21,8702	-47,4889
	14/08/2024 23:56:43	SP - PORTO FERREIRA - Avenida João Martins da Silveira Sobrinho	O veículo está bloqueado		Status	0	NÃO	-21,8702	-47,4889
	14/08/2024 23:56:43	SP - PORTO FERREIRA - Avenida João Martins da Silveira Sobrinho	Parada do Veículo		Alerta de Software	0	NÃO	-21,8702	-47,4889
	14/08/2024 23:54:43	SP - PORTO FERREIRA - Avenida João Martins da Silveira Sobrinho	Parada do Veículo		Alerta de Software	0	NÃO	-21,8702	-47,4889
	14/08/2024 23:54:43	SP - PORTO FERREIRA - Avenida João Martins da Silveira Sobrinho	O veículo está bloqueado		Status	0	NÃO	-21,8702	-47,4889
	14/08/2024 23:52:43	SP - PORTO FERREIRA - Avenida João Martins da Silveira Sobrinho	O veículo está bloqueado		Status	0	NÃO	-21,8702	-47,4889

RELATÓRIO ANALÍTICO POR VEÍCULO





























Período: 14/08/2024 00:00:00 à 20/08/2024 23:59:59

Identificador: FYW4C38 LUIZ SC R 450 2021

Placa: FYW4C38

- Legenda:**
-  Mensagens enviadas do Veículo (Veículo -> Central)
 -  Mensagens enviadas do Veículo (Controle de Jornada Cliente)
 -  Mensagens enviadas da Central (Central -> Veículo)



Sentido:	Data e Hora:	Localização:	Mensagem:	Modo Emergência	Tipo Mensagem:	Vel. (Km/h)	Log ?	Latitude	Longitude
	14/08/2024 23:52:43	SP - PORTO FERREIRA - Avenida João Martins da Silveira Sobrinho	Parada do Veículo		Alerta de Software	0	NÃO	-21,8702	-47,4889
	14/08/2024 23:50:43	SP - PORTO FERREIRA - Avenida João Martins da Silveira Sobrinho	Parada do Veículo		Alerta de Software	0	NÃO	-21,8702	-47,4889
	14/08/2024 23:50:43	SP - PORTO FERREIRA - Avenida João Martins da Silveira Sobrinho	O veículo está bloqueado		Status	0	NÃO	-21,8702	-47,4889
	14/08/2024 23:48:43	SP - PORTO FERREIRA - Avenida João Martins da Silveira Sobrinho	O veículo está bloqueado		Status	0	NÃO	-21,8702	-47,4889
	14/08/2024 23:48:43	SP - PORTO FERREIRA - Avenida João Martins da Silveira Sobrinho	Parada do Veículo		Alerta de Software	0	NÃO	-21,8702	-47,4889
	14/08/2024 23:46:43	SP - PORTO FERREIRA - Avenida João Martins da Silveira Sobrinho	Parada do Veículo		Alerta de Software	0	NÃO	-21,8702	-47,4889
	14/08/2024 23:46:43	SP - PORTO FERREIRA - Avenida João Martins da Silveira Sobrinho	O veículo está bloqueado		Status	0	NÃO	-21,8702	-47,4889
	14/08/2024 23:44:43	SP - PORTO FERREIRA - Próx. Avenida João Martins da Silveira Sobrinho	O veículo está bloqueado		Status	0	NÃO	-21,8703	-47,4889
	14/08/2024 23:44:43	SP - PORTO FERREIRA - Próx. Avenida João Martins da Silveira Sobrinho	Parada do Veículo		Alerta de Software	0	NÃO	-21,8703	-47,4889
	14/08/2024 23:42:43	SP - PORTO FERREIRA - Próx. Avenida João Martins da Silveira Sobrinho	Parada do Veículo		Alerta de Software	0	NÃO	-21,8703	-47,4889
	14/08/2024 23:42:43	SP - PORTO FERREIRA - Próx. Avenida João Martins da Silveira Sobrinho	O veículo está bloqueado		Status	0	NÃO	-21,8703	-47,4889
	14/08/2024 23:40:43	SP - PORTO FERREIRA - Próx. Avenida João Martins da Silveira Sobrinho	O veículo está bloqueado		Status	0	NÃO	-21,8703	-47,4889
	14/08/2024 23:40:43	SP - PORTO FERREIRA - Próx. Avenida João Martins da Silveira Sobrinho	Parada do Veículo		Alerta de Software	0	NÃO	-21,8703	-47,4889
	14/08/2024 23:38:43	SP - PORTO FERREIRA - Próx. Avenida João Martins da Silveira Sobrinho	Parada do Veículo		Alerta de Software	0	NÃO	-21,8703	-47,4889
	14/08/2024 23:38:43	SP - PORTO FERREIRA - Próx. Avenida João Martins da Silveira Sobrinho	O veículo está bloqueado		Status	0	NÃO	-21,8703	-47,4889
	14/08/2024 23:36:43	SP - PORTO FERREIRA - Próx. Avenida João Martins da Silveira Sobrinho	O veículo está bloqueado		Status	0	NÃO	-21,8703	-47,4889
	14/08/2024 23:36:43	SP - PORTO FERREIRA - Próx. Avenida João Martins da Silveira Sobrinho	Parada do Veículo		Alerta de Software	0	NÃO	-21,8703	-47,4889
	14/08/2024 23:34:43	SP - PORTO FERREIRA - Avenida João Martins da Silveira Sobrinho	Parada do Veículo		Alerta de Software	0	NÃO	-21,8702	-47,4889
	14/08/2024 23:34:43	SP - PORTO FERREIRA - Avenida João Martins da Silveira Sobrinho	O veículo está bloqueado		Status	0	NÃO	-21,8702	-47,4889
	14/08/2024 23:32:43	SP - PORTO FERREIRA - Avenida João Martins da Silveira Sobrinho	O veículo está bloqueado		Status	0	NÃO	-21,8702	-47,4889
	14/08/2024 23:32:43	SP - PORTO FERREIRA - Avenida João Martins da Silveira Sobrinho	Parada do Veículo		Alerta de Software	0	NÃO	-21,8702	-47,4889
	14/08/2024 23:30:43	SP - PORTO FERREIRA - Avenida João Martins da Silveira Sobrinho	Parada do Veículo		Alerta de Software	0	NÃO	-21,8702	-47,4889
	14/08/2024 23:30:43	SP - PORTO FERREIRA - Avenida João Martins da Silveira Sobrinho	O veículo está bloqueado		Status	0	NÃO	-21,8702	-47,4889
	14/08/2024 23:28:43	SP - PORTO FERREIRA - Avenida João Martins da Silveira Sobrinho	O veículo está bloqueado		Status	0	NÃO	-21,8702	-47,4889
	14/08/2024 23:28:43	SP - PORTO FERREIRA - Avenida João Martins da Silveira Sobrinho	Parada do Veículo		Alerta de Software	0	NÃO	-21,8702	-47,4889
	14/08/2024 23:26:43	SP - PORTO FERREIRA - Avenida João Martins da Silveira Sobrinho	Parada do Veículo		Alerta de Software	0	NÃO	-21,8702	-47,4889
	14/08/2024 23:26:43	SP - PORTO FERREIRA - Avenida João Martins da Silveira Sobrinho	O veículo está bloqueado		Status	0	NÃO	-21,8702	-47,4889
	14/08/2024 23:24:43	SP - PORTO FERREIRA - Avenida João Martins da Silveira Sobrinho	O veículo está bloqueado		Status	0	NÃO	-21,8702	-47,4889

RELATÓRIO ANALÍTICO POR VEÍCULO





























Período: 14/08/2024 00:00:00 à 20/08/2024 23:59:59

Identificador: FYW4C38 LUIZ SC R 450 2021

Placa: FYW4C38

- Legenda:**
-  Mensagens enviadas do Veículo (Veículo -> Central)
 -  Mensagens enviadas do Veículo (Controle de Jornada Cliente)
 -  Mensagens enviadas da Central (Central -> Veículo)



Sentido:	Data e Hora:	Localização:	Mensagem:	Modo Emergência	Tipo Mensagem:	Vel. (Km/h)	Log ?	Latitude	Longitude
	14/08/2024 23:24:43	SP - PORTO FERREIRA - Avenida João Martins da Silveira Sobrinho	Parada do Veículo		Alerta de Software	0	NÃO	-21,8702	-47,4889
	14/08/2024 23:22:43	SP - PORTO FERREIRA - Avenida João Martins da Silveira Sobrinho	Parada do Veículo		Alerta de Software	0	NÃO	-21,8702	-47,4889
	14/08/2024 23:22:43	SP - PORTO FERREIRA - Avenida João Martins da Silveira Sobrinho	O veículo está bloqueado		Status	0	NÃO	-21,8702	-47,4889
	14/08/2024 23:20:43	SP - PORTO FERREIRA - Avenida João Martins da Silveira Sobrinho	O veículo está bloqueado		Status	0	NÃO	-21,8702	-47,4889
	14/08/2024 23:20:43	SP - PORTO FERREIRA - Avenida João Martins da Silveira Sobrinho	Parada do Veículo		Alerta de Software	0	NÃO	-21,8702	-47,4889
	14/08/2024 23:18:43	SP - PORTO FERREIRA - Avenida João Martins da Silveira Sobrinho	Parada do Veículo		Alerta de Software	0	NÃO	-21,8702	-47,4889
	14/08/2024 23:18:43	SP - PORTO FERREIRA - Avenida João Martins da Silveira Sobrinho	O veículo está bloqueado		Status	0	NÃO	-21,8702	-47,4889
	14/08/2024 23:16:43	SP - PORTO FERREIRA - Avenida João Martins da Silveira Sobrinho	O veículo está bloqueado		Status	0	NÃO	-21,8702	-47,4889
	14/08/2024 23:16:43	SP - PORTO FERREIRA - Avenida João Martins da Silveira Sobrinho	Parada do Veículo		Alerta de Software	0	NÃO	-21,8702	-47,4889
	14/08/2024 23:14:43	SP - PORTO FERREIRA - Próx. Avenida João Martins da Silveira Sobrinho	Parada do Veículo		Alerta de Software	0	NÃO	-21,8702	-47,4890
	14/08/2024 23:14:43	SP - PORTO FERREIRA - Próx. Avenida João Martins da Silveira Sobrinho	O veículo está bloqueado		Status	0	NÃO	-21,8702	-47,4890
	14/08/2024 23:12:43	SP - PORTO FERREIRA - Próx. Avenida João Martins da Silveira Sobrinho	O veículo está bloqueado		Status	0	NÃO	-21,8702	-47,4890
	14/08/2024 23:12:43	SP - PORTO FERREIRA - Próx. Avenida João Martins da Silveira Sobrinho	Parada do Veículo		Alerta de Software	0	NÃO	-21,8702	-47,4890
	14/08/2024 23:10:43	SP - PORTO FERREIRA - Próx. Avenida João Martins da Silveira Sobrinho	Parada do Veículo		Alerta de Software	0	NÃO	-21,8702	-47,4890
	14/08/2024 23:10:43	SP - PORTO FERREIRA - Próx. Avenida João Martins da Silveira Sobrinho	O veículo está bloqueado		Status	0	NÃO	-21,8702	-47,4890
	14/08/2024 23:08:43	SP - PORTO FERREIRA - Próx. Avenida João Martins da Silveira Sobrinho	O veículo está bloqueado		Status	0	NÃO	-21,8702	-47,4890
	14/08/2024 23:08:43	SP - PORTO FERREIRA - Próx. Avenida João Martins da Silveira Sobrinho	Parada do Veículo		Alerta de Software	0	NÃO	-21,8702	-47,4890
	14/08/2024 23:06:43	SP - PORTO FERREIRA - Próx. Avenida João Martins da Silveira Sobrinho	Parada do Veículo		Alerta de Software	0	NÃO	-21,8702	-47,4890
	14/08/2024 23:06:43	SP - PORTO FERREIRA - Próx. Avenida João Martins da Silveira Sobrinho	O veículo está bloqueado		Status	0	NÃO	-21,8702	-47,4890
	14/08/2024 23:04:43	SP - PORTO FERREIRA - Avenida João Martins da Silveira Sobrinho	O veículo está bloqueado		Status	0	NÃO	-21,8702	-47,4889
	14/08/2024 23:04:43	SP - PORTO FERREIRA - Avenida João Martins da Silveira Sobrinho	Parada do Veículo		Alerta de Software	0	NÃO	-21,8702	-47,4889
	14/08/2024 23:02:43	SP - PORTO FERREIRA - Avenida João Martins da Silveira Sobrinho	Parada do Veículo		Alerta de Software	0	NÃO	-21,8702	-47,4889
	14/08/2024 23:02:43	SP - PORTO FERREIRA - Avenida João Martins da Silveira Sobrinho	O veículo está bloqueado		Status	0	NÃO	-21,8702	-47,4889
	14/08/2024 23:00:43	SP - PORTO FERREIRA - Avenida João Martins da Silveira Sobrinho	O veículo está bloqueado		Status	0	NÃO	-21,8702	-47,4889
	14/08/2024 23:00:43	SP - PORTO FERREIRA - Avenida João Martins da Silveira Sobrinho	Parada do Veículo		Alerta de Software	0	NÃO	-21,8702	-47,4889
	14/08/2024 22:58:43	SP - PORTO FERREIRA - Avenida João Martins da Silveira Sobrinho	Parada do Veículo		Alerta de Software	0	NÃO	-21,8702	-47,4889
	14/08/2024 22:58:43	SP - PORTO FERREIRA - Avenida João Martins da Silveira Sobrinho	O veículo está bloqueado		Status	0	NÃO	-21,8702	-47,4889
	14/08/2024 22:56:43	SP - PORTO FERREIRA - Avenida João Martins da Silveira Sobrinho	O veículo está bloqueado		Status	0	NÃO	-21,8702	-47,4889

RELATÓRIO ANALÍTICO POR VEÍCULO





























Período: 14/08/2024 00:00:00 à 20/08/2024 23:59:59

Identificador: FYW4C38 LUIZ SC R 450 2021

Placa: FYW4C38

- Legenda:**
-  Mensagens enviadas do Veículo (Veículo -> Central)
 -  Mensagens enviadas do Veículo (Controle de Jornada Cliente)
 -  Mensagens enviadas da Central (Central -> Veículo)






Sentido:	Data e Hora:	Localização:	Mensagem:	Modo Emergência	Tipo Mensagem:	Vel. (Km/h)	Log ?	Latitude	Longitude
	14/08/2024 22:56:43	SP - PORTO FERREIRA - Avenida João Martins da Silveira Sobrinho	Parada do Veículo		Alerta de Software	0	NÃO	-21,8702	-47,4889
	14/08/2024 22:54:43	SP - PORTO FERREIRA - Avenida João Martins da Silveira Sobrinho	Parada do Veículo		Alerta de Software	0	NÃO	-21,8702	-47,4889
	14/08/2024 22:54:43	SP - PORTO FERREIRA - Avenida João Martins da Silveira Sobrinho	O veículo está bloqueado		Status	0	NÃO	-21,8702	-47,4889
	14/08/2024 22:52:43	SP - PORTO FERREIRA - Avenida João Martins da Silveira Sobrinho	O veículo está bloqueado		Status	0	NÃO	-21,8702	-47,4889
	14/08/2024 22:52:43	SP - PORTO FERREIRA - Avenida João Martins da Silveira Sobrinho	Parada do Veículo		Alerta de Software	0	NÃO	-21,8702	-47,4889
	14/08/2024 22:50:43	SP - PORTO FERREIRA - Avenida João Martins da Silveira Sobrinho	Parada do Veículo		Alerta de Software	0	NÃO	-21,8702	-47,4889
	14/08/2024 22:50:43	SP - PORTO FERREIRA - Avenida João Martins da Silveira Sobrinho	O veículo está bloqueado		Status	0	NÃO	-21,8702	-47,4889
	14/08/2024 22:48:43	SP - PORTO FERREIRA - Avenida João Martins da Silveira Sobrinho	O veículo está bloqueado		Status	0	NÃO	-21,8702	-47,4889
	14/08/2024 22:48:43	SP - PORTO FERREIRA - Avenida João Martins da Silveira Sobrinho	Parada do Veículo		Alerta de Software	0	NÃO	-21,8702	-47,4889
	14/08/2024 22:46:43	SP - PORTO FERREIRA - Avenida João Martins da Silveira Sobrinho	Parada do Veículo		Alerta de Software	0	NÃO	-21,8702	-47,4889
	14/08/2024 22:46:43	SP - PORTO FERREIRA - Avenida João Martins da Silveira Sobrinho	O veículo está bloqueado		Status	0	NÃO	-21,8702	-47,4889
	14/08/2024 22:44:43	SP - PORTO FERREIRA - Avenida João Martins da Silveira Sobrinho	O veículo está bloqueado		Status	0	NÃO	-21,8702	-47,4889
	14/08/2024 22:44:43	SP - PORTO FERREIRA - Avenida João Martins da Silveira Sobrinho	Parada do Veículo		Alerta de Software	0	NÃO	-21,8702	-47,4889
	14/08/2024 22:42:43	SP - PORTO FERREIRA - Avenida João Martins da Silveira Sobrinho	Parada do Veículo		Alerta de Software	0	NÃO	-21,8702	-47,4889
	14/08/2024 22:42:43	SP - PORTO FERREIRA - Avenida João Martins da Silveira Sobrinho	O veículo está bloqueado		Status	0	NÃO	-21,8702	-47,4889
	14/08/2024 22:40:43	SP - PORTO FERREIRA - Avenida João Martins da Silveira Sobrinho	O veículo está bloqueado		Status	0	NÃO	-21,8702	-47,4889
	14/08/2024 22:40:43	SP - PORTO FERREIRA - Avenida João Martins da Silveira Sobrinho	Parada do Veículo		Alerta de Software	0	NÃO	-21,8702	-47,4889
	14/08/2024 22:38:43	SP - PORTO FERREIRA - Avenida João Martins da Silveira Sobrinho	Parada do Veículo		Alerta de Software	0	NÃO	-21,8702	-47,4889
	14/08/2024 22:38:43	SP - PORTO FERREIRA - Avenida João Martins da Silveira Sobrinho	O veículo está bloqueado		Status	0	NÃO	-21,8702	-47,4889
	14/08/2024 22:36:43	SP - PORTO FERREIRA - Avenida João Martins da Silveira Sobrinho	O veículo está bloqueado		Status	0	NÃO	-21,8702	-47,4889
	14/08/2024 22:36:43	SP - PORTO FERREIRA - Avenida João Martins da Silveira Sobrinho	Parada do Veículo		Alerta de Software	0	NÃO	-21,8702	-47,4889
	14/08/2024 22:34:43	SP - PORTO FERREIRA - Avenida João Martins da Silveira Sobrinho	Parada do Veículo		Alerta de Software	0	NÃO	-21,8702	-47,4889
	14/08/2024 22:34:43	SP - PORTO FERREIRA - Avenida João Martins da Silveira Sobrinho	O veículo está bloqueado		Status	0	NÃO	-21,8702	-47,4889
	14/08/2024 22:32:43	SP - PORTO FERREIRA - Avenida João Martins da Silveira Sobrinho	O veículo está bloqueado		Status	0	NÃO	-21,8702	-47,4889
	14/08/2024 22:32:43	SP - PORTO FERREIRA - Avenida João Martins da Silveira Sobrinho	Parada do Veículo		Alerta de Software	0	NÃO	-21,8702	-47,4889
	14/08/2024 22:30:43	SP - PORTO FERREIRA - Avenida João Martins da Silveira Sobrinho	Parada do Veículo		Alerta de Software	0	NÃO	-21,8702	-47,4889
	14/08/2024 22:30:43	SP - PORTO FERREIRA - Avenida João Martins da Silveira Sobrinho	O veículo está bloqueado		Status	0	NÃO	-21,8702	-47,4889
	14/08/2024 22:28:43	SP - PORTO FERREIRA - Avenida João Martins da Silveira Sobrinho	O veículo está bloqueado		Status	0	NÃO	-21,8702	-47,4889

RELATÓRIO ANALÍTICO POR VEÍCULO





























Período: 14/08/2024 00:00:00 à 20/08/2024 23:59:59

Identificador: FYW4C38 LUIZ SC R 450 2021

Placa: FYW4C38

- Legenda:**
-  Mensagens enviadas do Veículo (Veículo -> Central)
 -  Mensagens enviadas do Veículo (Controle de Jornada Cliente)
 -  Mensagens enviadas da Central (Central -> Veículo)



Sentido:	Data e Hora:	Localização:	Mensagem:	Modo Emergência	Tipo Mensagem:	Vel. (Km/h)	Log ?	Latitude	Longitude
	14/08/2024 22:28:43	SP - PORTO FERREIRA - Avenida João Martins da Silveira Sobrinho	Parada do Veículo		Alerta de Software	0	NÃO	-21,8702	-47,4889
	14/08/2024 22:26:43	SP - PORTO FERREIRA - Avenida João Martins da Silveira Sobrinho	Parada do Veículo		Alerta de Software	0	NÃO	-21,8702	-47,4889
	14/08/2024 22:26:43	SP - PORTO FERREIRA - Avenida João Martins da Silveira Sobrinho	O veículo está bloqueado		Status	0	NÃO	-21,8702	-47,4889
	14/08/2024 22:24:43	SP - PORTO FERREIRA - Avenida João Martins da Silveira Sobrinho	O veículo está bloqueado		Status	0	NÃO	-21,8702	-47,4889
	14/08/2024 22:24:43	SP - PORTO FERREIRA - Avenida João Martins da Silveira Sobrinho	Parada do Veículo		Alerta de Software	0	NÃO	-21,8702	-47,4889
	14/08/2024 22:22:43	SP - PORTO FERREIRA - Avenida João Martins da Silveira Sobrinho	Parada do Veículo		Alerta de Software	0	NÃO	-21,8702	-47,4889
	14/08/2024 22:22:43	SP - PORTO FERREIRA - Avenida João Martins da Silveira Sobrinho	O veículo está bloqueado		Status	0	NÃO	-21,8702	-47,4889
	14/08/2024 22:20:43	SP - PORTO FERREIRA - Próx. Avenida João Martins da Silveira Sobrinho	O veículo está bloqueado		Status	0	NÃO	-21,8703	-47,4889
	14/08/2024 22:20:43	SP - PORTO FERREIRA - Próx. Avenida João Martins da Silveira Sobrinho	Parada do Veículo		Alerta de Software	0	NÃO	-21,8703	-47,4889
	14/08/2024 22:18:43	SP - PORTO FERREIRA - Próx. Avenida João Martins da Silveira Sobrinho	Parada do Veículo		Alerta de Software	0	NÃO	-21,8703	-47,4889
	14/08/2024 22:18:43	SP - PORTO FERREIRA - Próx. Avenida João Martins da Silveira Sobrinho	O veículo está bloqueado		Status	0	NÃO	-21,8703	-47,4889
	14/08/2024 22:16:43	SP - PORTO FERREIRA - Próx. Avenida João Martins da Silveira Sobrinho	O veículo está bloqueado		Status	0	NÃO	-21,8703	-47,4889
	14/08/2024 22:16:43	SP - PORTO FERREIRA - Próx. Avenida João Martins da Silveira Sobrinho	Parada do Veículo		Alerta de Software	0	NÃO	-21,8703	-47,4889
	14/08/2024 22:14:43	SP - PORTO FERREIRA - Próx. Avenida João Martins da Silveira Sobrinho	Parada do Veículo		Alerta de Software	0	NÃO	-21,8703	-47,4889
	14/08/2024 22:14:43	SP - PORTO FERREIRA - Próx. Avenida João Martins da Silveira Sobrinho	O veículo está bloqueado		Status	0	NÃO	-21,8703	-47,4889
	14/08/2024 22:12:43	SP - PORTO FERREIRA - Próx. Avenida João Martins da Silveira Sobrinho	O veículo está bloqueado		Status	0	NÃO	-21,8703	-47,4889
	14/08/2024 22:12:43	SP - PORTO FERREIRA - Próx. Avenida João Martins da Silveira Sobrinho	Parada do Veículo		Alerta de Software	0	NÃO	-21,8703	-47,4889
	14/08/2024 22:10:43	SP - PORTO FERREIRA - Próx. Avenida João Martins da Silveira Sobrinho	Parada do Veículo		Alerta de Software	0	NÃO	-21,8703	-47,4889
	14/08/2024 22:10:43	SP - PORTO FERREIRA - Próx. Avenida João Martins da Silveira Sobrinho	O veículo está bloqueado		Status	0	NÃO	-21,8703	-47,4889
	14/08/2024 22:08:43	SP - PORTO FERREIRA - Próx. Avenida João Martins da Silveira Sobrinho	O veículo está bloqueado		Status	0	NÃO	-21,8703	-47,4889
	14/08/2024 22:08:43	SP - PORTO FERREIRA - Próx. Avenida João Martins da Silveira Sobrinho	Parada do Veículo		Alerta de Software	0	NÃO	-21,8703	-47,4889
	14/08/2024 22:06:43	SP - PORTO FERREIRA - Próx. Avenida João Martins da Silveira Sobrinho	Parada do Veículo		Alerta de Software	0	NÃO	-21,8703	-47,4889
	14/08/2024 22:06:43	SP - PORTO FERREIRA - Próx. Avenida João Martins da Silveira Sobrinho	O veículo está bloqueado		Status	0	NÃO	-21,8703	-47,4889
	14/08/2024 22:04:43	SP - PORTO FERREIRA - Próx. Avenida João Martins da Silveira Sobrinho	O veículo está bloqueado		Status	0	NÃO	-21,8703	-47,4889
	14/08/2024 22:04:43	SP - PORTO FERREIRA - Próx. Avenida João Martins da Silveira Sobrinho	Parada do Veículo		Alerta de Software	0	NÃO	-21,8703	-47,4889
	14/08/2024 22:02:43	SP - PORTO FERREIRA - Próx. Avenida João Martins da Silveira Sobrinho	Parada do Veículo		Alerta de Software	0	NÃO	-21,8703	-47,4889
	14/08/2024 22:02:43	SP - PORTO FERREIRA - Próx. Avenida João Martins da Silveira Sobrinho	O veículo está bloqueado		Status	0	NÃO	-21,8703	-47,4889
	14/08/2024 22:00:43	SP - PORTO FERREIRA - Próx. Avenida João Martins da Silveira Sobrinho	O veículo está bloqueado		Status	0	NÃO	-21,8703	-47,4889

RELATÓRIO ANALÍTICO POR VEÍCULO





























Período: 14/08/2024 00:00:00 à 20/08/2024 23:59:59

Identificador: FYW4C38 LUIZ SC R 450 2021

Placa: FYW4C38

- Legenda:**
-  Mensagens enviadas do Veículo (Veículo -> Central)
 -  Mensagens enviadas do Veículo (Controle de Jornada Cliente)
 -  Mensagens enviadas da Central (Central -> Veículo)






Sentido:	Data e Hora:	Localização:	Mensagem:	Modo Emergência	Tipo Mensagem:	Vel. (Km/h)	Log ?	Latitude	Longitude
	14/08/2024 22:00:43	SP - PORTO FERREIRA - Próx. Avenida João Martins da Silveira Sobrinho	Parada do Veículo		Alerta de Software	0	NÃO	-21,8703	-47,4889
	14/08/2024 21:58:43	SP - PORTO FERREIRA - Próx. Avenida João Martins da Silveira Sobrinho	Parada do Veículo		Alerta de Software	0	NÃO	-21,8703	-47,4889
	14/08/2024 21:58:43	SP - PORTO FERREIRA - Próx. Avenida João Martins da Silveira Sobrinho	O veículo está bloqueado		Status	0	NÃO	-21,8703	-47,4889
	14/08/2024 21:56:43	SP - PORTO FERREIRA - Próx. Avenida João Martins da Silveira Sobrinho	O veículo está bloqueado		Status	0	NÃO	-21,8703	-47,4889
	14/08/2024 21:56:43	SP - PORTO FERREIRA - Próx. Avenida João Martins da Silveira Sobrinho	Parada do Veículo		Alerta de Software	0	NÃO	-21,8703	-47,4889
	14/08/2024 21:55:51	SP - PORTO FERREIRA - Próx. Avenida João Martins da Silveira Sobrinho	Parada do Veículo		Alerta de Software	0	NÃO	-21,8703	-47,4889
	14/08/2024 21:55:51	SP - PORTO FERREIRA - Próx. Avenida João Martins da Silveira Sobrinho	Tempo de veículo parado excedido		Evento	0	NÃO	-21,8703	-47,4889
	14/08/2024 21:55:51	SP - PORTO FERREIRA - Próx. Avenida João Martins da Silveira Sobrinho	O veículo está bloqueado		Status	0	NÃO	-21,8703	-47,4889
	14/08/2024 21:54:43	SP - PORTO FERREIRA - Avenida João Martins da Silveira Sobrinho	Parada do Veículo		Alerta de Software	0	NÃO	-21,8702	-47,4889
	14/08/2024 21:52:43	SP - PORTO FERREIRA - Próx. Avenida João Martins da Silveira Sobrinho	Parada do Veículo		Alerta de Software	0	NÃO	-21,8703	-47,4889
	14/08/2024 21:50:43	SP - PORTO FERREIRA - Próx. Avenida João Martins da Silveira Sobrinho	Parada do Veículo		Alerta de Software	0	NÃO	-21,8703	-47,4889
	14/08/2024 21:48:43	SP - PORTO FERREIRA - Próx. Avenida João Martins da Silveira Sobrinho	Parada do Veículo		Alerta de Software	0	NÃO	-21,8703	-47,4889
	14/08/2024 21:46:43	SP - PORTO FERREIRA - Próx. Avenida João Martins da Silveira Sobrinho	Parada do Veículo		Alerta de Software	0	NÃO	-21,8703	-47,4889
	14/08/2024 21:44:43	SP - PORTO FERREIRA - Próx. Avenida João Martins da Silveira Sobrinho	Parada do Veículo		Alerta de Software	0	NÃO	-21,8703	-47,4889
	14/08/2024 21:42:43	SP - PORTO FERREIRA - Próx. Avenida João Martins da Silveira Sobrinho	Parada do Veículo		Alerta de Software	0	NÃO	-21,8703	-47,4889
	14/08/2024 21:40:43	SP - PORTO FERREIRA - Próx. Avenida João Martins da Silveira Sobrinho	Parada do Veículo		Alerta de Software	0	NÃO	-21,8703	-47,4889
	14/08/2024 21:38:43	SP - PORTO FERREIRA - Próx. Avenida João Martins da Silveira Sobrinho	Parada do Veículo		Alerta de Software	0	NÃO	-21,8703	-47,4889
	14/08/2024 21:36:43	SP - PORTO FERREIRA - Próx. Avenida João Martins da Silveira Sobrinho	Parada do Veículo		Alerta de Software	0	NÃO	-21,8703	-47,4889
	14/08/2024 21:34:43	SP - PORTO FERREIRA - Próx. Avenida João Martins da Silveira Sobrinho	Parada do Veículo		Alerta de Software	0	NÃO	-21,8703	-47,4889
	14/08/2024 21:32:43	SP - PORTO FERREIRA - Próx. Avenida João Martins da Silveira Sobrinho	Parada do Veículo		Alerta de Software	0	NÃO	-21,8703	-47,4889
	14/08/2024 21:30:43	SP - PORTO FERREIRA - Próx. Avenida João Martins da Silveira Sobrinho	Parada do Veículo		Alerta de Software	0	NÃO	-21,8703	-47,4889
	14/08/2024 21:28:43	SP - PORTO FERREIRA - Próx. Avenida João Martins da Silveira Sobrinho	Parada do Veículo		Alerta de Software	0	NÃO	-21,8703	-47,4889
	14/08/2024 21:26:43	SP - PORTO FERREIRA - Próx. Avenida João Martins da Silveira Sobrinho	Parada do Veículo		Alerta de Software	0	NÃO	-21,8703	-47,4889
	14/08/2024 21:24:43	SP - PORTO FERREIRA - Próx. Avenida João Martins da Silveira Sobrinho	Parada do Veículo		Alerta de Software	0	NÃO	-21,8703	-47,4889
	14/08/2024 21:24:29	SP - PORTO FERREIRA - Próx. Avenida João Martins da Silveira Sobrinho			Posição Normal	0	NÃO	-21,8703	-47,4889
	14/08/2024 21:20:43	SP - PORTO FERREIRA - Próx. Avenida João Martins da Silveira Sobrinho	Parada do Veículo		Alerta de Software	0	NÃO	-21,8703	-47,4889
	14/08/2024 21:18:43	SP - PORTO FERREIRA - Próx. Avenida João Martins da Silveira Sobrinho	Parada do Veículo		Alerta de Software	0	NÃO	-21,8703	-47,4889
	14/08/2024 21:16:43	SP - PORTO FERREIRA - Próx. Avenida João Martins da Silveira Sobrinho	Parada do Veículo		Alerta de Software	0	NÃO	-21,8703	-47,4889

RELATÓRIO ANALÍTICO POR VEÍCULO






























Período: 14/08/2024 00:00:00 à 20/08/2024 23:59:59

Identificador: FYW4C38 LUIZ SC R 450 2021

Placa: FYW4C38

- Legenda:**
-  Mensagens enviadas do Veículo (Veículo -> Central)
 -  Mensagens enviadas do Veículo (Controle de Jornada Cliente)
 -  Mensagens enviadas da Central (Central -> Veículo)



Sentido:	Data e Hora:	Localização:	Mensagem:	Modo Emergência	Tipo Mensagem:	Vel. (Km/h)	Log ?	Latitude	Longitude
	14/08/2024 21:14:43	SP - PORTO FERREIRA - Próx. Avenida João Martins da Silveira Sobrinho	Parada do Veículo		Alerta de Software	0	NÃO	-21,8703	-47,4889
	14/08/2024 21:12:43	SP - PORTO FERREIRA - Próx. Avenida João Martins da Silveira Sobrinho	Parada do Veículo		Alerta de Software	0	NÃO	-21,8703	-47,4889
	14/08/2024 21:10:43	SP - PORTO FERREIRA - Próx. Avenida João Martins da Silveira Sobrinho	Parada do Veículo		Alerta de Software	0	NÃO	-21,8703	-47,4889
	14/08/2024 21:08:43	SP - PORTO FERREIRA - Próx. Avenida João Martins da Silveira Sobrinho	Parada do Veículo		Alerta de Software	0	NÃO	-21,8703	-47,4889
	14/08/2024 21:06:43	SP - PORTO FERREIRA - Próx. Avenida João Martins da Silveira Sobrinho	Parada do Veículo		Alerta de Software	0	NÃO	-21,8703	-47,4889
	14/08/2024 21:04:43	SP - PORTO FERREIRA - Próx. Avenida João Martins da Silveira Sobrinho	Parada do Veículo		Alerta de Software	0	NÃO	-21,8703	-47,4889
	14/08/2024 21:02:43	SP - PORTO FERREIRA - Próx. Avenida João Martins da Silveira Sobrinho	Parada do Veículo		Alerta de Software	0	NÃO	-21,8703	-47,4889
	14/08/2024 21:00:43	SP - PORTO FERREIRA - Próx. Avenida João Martins da Silveira Sobrinho	Parada do Veículo		Alerta de Software	0	NÃO	-21,8703	-47,4889
	14/08/2024 20:58:43	SP - PORTO FERREIRA - Próx. Avenida João Martins da Silveira Sobrinho	Parada do Veículo		Alerta de Software	0	NÃO	-21,8703	-47,4889
	14/08/2024 20:56:43	SP - PORTO FERREIRA - Próx. Avenida João Martins da Silveira Sobrinho	Parada do Veículo		Alerta de Software	0	NÃO	-21,8703	-47,4889
	14/08/2024 20:56:24	SP - PORTO FERREIRA - Próx. Avenida João Martins da Silveira Sobrinho	Parada do Veículo		Alerta de Software	0	NÃO	-21,8703	-47,4889
	14/08/2024 20:56:24	SP - PORTO FERREIRA - Próx. Avenida João Martins da Silveira Sobrinho	Ignição desligada		Evento	0	NÃO	-21,8703	-47,4889
	14/08/2024 20:55:50	SP - PORTO FERREIRA - Próx. Avenida João Martins da Silveira Sobrinho	04 PARADA PARA ABASTECIMENTO 04 PARADA PARA ABASTECIMENTO: POSTO: POSTO PREVISAO DE REINICIO HORA: 05:00 ID MOTORISTA: 611421		Macro		NÃO	-21,8703	-47,4889
	14/08/2024 20:54:43	SP - PORTO FERREIRA - Próx. Avenida João Martins da Silveira Sobrinho	Ignição ligada		Status	0	NÃO	-21,8703	-47,4889
	14/08/2024 20:54:43	SP - PORTO FERREIRA - Próx. Avenida João Martins da Silveira Sobrinho	Parada do Veículo		Alerta de Software	0	NÃO	-21,8703	-47,4889
	14/08/2024 20:52:43	SP - PORTO FERREIRA - Avenida João Martins da Silveira Sobrinho	Ignição ligada		Status	3	NÃO	-21,8701	-47,4889
	14/08/2024 20:50:43	SP - PORTO FERREIRA - Avenida João Martins da Silveira Sobrinho	Ignição ligada		Status	8	NÃO	-21,8700	-47,4889
	14/08/2024 20:48:43	SP - PORTO FERREIRA - Rodovia Anhanguera	Ignição ligada		Status	75	NÃO	-21,8814	-47,4855
	14/08/2024 20:46:43	SP - PORTO FERREIRA - Rodovia Anhanguera	Ignição ligada		Status	70	NÃO	-21,8996	-47,4792
	14/08/2024 20:44:43	SP - PIRASSUNUNGA - Rodovia Anhanguera	Ignição ligada		Status	78	NÃO	-21,9172	-47,4733
	14/08/2024 20:42:43	SP - PIRASSUNUNGA - Rodovia Anhanguera	Ignição ligada		Status	64	NÃO	-21,9375	-47,4664
	14/08/2024 20:40:43	SP - PIRASSUNUNGA - Rodovia Anhanguera	Ignição ligada		Status	48	NÃO	-21,9553	-47,4603
	14/08/2024 20:38:43	SP - PIRASSUNUNGA - Rodovia Anhanguera	Ignição ligada		Status	65	NÃO	-21,9667	-47,4565
	14/08/2024 20:36:43	SP - PIRASSUNUNGA - Rodovia Anhanguera	Ignição ligada		Status	49	NÃO	-21,9833	-47,4508
	14/08/2024 20:34:43	SP - PIRASSUNUNGA - Rodovia Anhanguera	Ignição ligada		Status	74	NÃO	-21,9994	-47,4452
	14/08/2024 20:32:43	SP - PIRASSUNUNGA - Rodovia Anhanguera	Ignição ligada		Status	67	NÃO	-22,0206	-47,4380
	14/08/2024 20:30:43	SP - PIRASSUNUNGA - Próx. Rodovia Anhanguera	Ignição ligada		Status	35	NÃO	-22,0370	-47,4324
	14/08/2024 20:28:43	SP - PIRASSUNUNGA - Próx. Rodovia Deputado Ciro Albuquerque	Ignição ligada		Status	65	NÃO	-22,0310	-47,4164
	14/08/2024 20:26:43	SP - PIRASSUNUNGA - Rodovia Deputado Ciro Albuquerque	Ignição ligada		Status	65	NÃO	-22,0167	-47,4023

RELATÓRIO ANALÍTICO POR VEÍCULO

Período: 14/08/2024 00:00:00 à 20/08/2024 23:59:59

Identificador: FYW4C38 LUIZ SC R 450 2021

Placa: FYW4C38

Legenda:

Mensagens enviadas do Veículo (Veículo -> Central)

Mensagens enviadas do Veículo (Controle de Jornada Cliente)

Mensagens enviadas da Central (Central -> Veículo)



Sentido:	Data e Hora:	Localização:	Mensagem:	Modo Emergência	Tipo Mensagem:	Vel. (Km/h)	Log ?	Latitude	Longitude
	14/08/2024 20:24:43	SP - PIRASSUNUNGA - Próx. Rodovia Deputado Ciro Albuquerque	Ignição ligada		Status	63	NÃO	-22,0100	-47,3848
	14/08/2024 20:22:43	SP - PIRASSUNUNGA - Próx. Rodovia Deputado Ciro Albuquerque	Ignição ligada		Status	71	NÃO	-22,0094	-47,3618
	14/08/2024 20:20:43	SP - PIRASSUNUNGA - Rodovia Deputado Ciro Albuquerque	Ignição ligada		Status	69	NÃO	-22,0087	-47,3394
	14/08/2024 20:18:43	SP - PIRASSUNUNGA - Próx. Rodovia Deputado Ciro Albuquerque	Ignição ligada		Status	49	NÃO	-22,0083	-47,3189
	14/08/2024 20:16:43	SP - PIRASSUNUNGA - Próx. Rodovia Deputado Ciro Albuquerque	Ignição ligada		Status	73	NÃO	-22,0077	-47,2973
	14/08/2024 20:14:43	SP - PIRASSUNUNGA - Rodovia Deputado Ciro Albuquerque	Ignição ligada		Status	76	NÃO	-22,0080	-47,2739
	14/08/2024 20:12:43	SP - PIRASSUNUNGA - Próx. Rodovia Deputado Ciro Albuquerque	Ignição ligada		Status	65	NÃO	-22,0087	-47,2501
	14/08/2024 20:10:43	SP - PIRASSUNUNGA - Próx. Rodovia Deputado Ciro Albuquerque	Ignição ligada		Status	49	NÃO	-22,0092	-47,2291
	14/08/2024 20:10:13	SP - PIRASSUNUNGA - Próx. Rodovia Deputado Ciro Albuquerque			Posição Normal	32	NÃO	-22,0093	-47,2259
	14/08/2024 20:08:43	SP - AGUAÍ - Rodovia Deputado Cyro Albuquerque	Ignição ligada		Status	78	NÃO	-22,0095	-47,2110
	14/08/2024 20:08:43	SP - AGUAÍ - Próx. Rodovia Deputado Cyro Albuquerque	Ignição ligada		Status	78	NÃO	-22,0097	-47,2111
	14/08/2024 20:05:42	SP - AGUAÍ - Próx. Rodovia Deputado Cyro Albuquerque	Ignição ligada		Status	69	NÃO	-22,0103	-47,1883
	14/08/2024 20:03:42	SP - AGUAÍ - Rodovia Deputado Cyro Albuquerque	Ignição ligada		Status	77	NÃO	-22,0110	-47,1600
	14/08/2024 20:03:42	SP - AGUAÍ - Rodovia Deputado Cyro Albuquerque	Ignição ligada		Status	77	SIM	-22,0110	-47,1601
	14/08/2024 20:00:42	SP - AGUAÍ - Rodovia Deputado Cyro Albuquerque	Ignição ligada		Status	62	SIM	-22,0113	-47,1396
	14/08/2024 19:58:42	SP - AGUAÍ - Rodovia Deputado Cyro Albuquerque	Ignição ligada		Status	59	NÃO	-22,0150	-47,1174
	14/08/2024 19:56:42	SP - AGUAÍ - Rodovia Deputado Cyro Albuquerque	Ignição ligada		Status	73	NÃO	-22,0233	-47,0987
	14/08/2024 19:54:42	SP - AGUAÍ - Próx. Rodovia Deputado Cyro Albuquerque	Ignição ligada		Status	68	NÃO	-22,0354	-47,0802
	14/08/2024 19:52:42	SP - AGUAÍ - Rodovia Deputado Cyro Albuquerque	Ignição ligada		Status	74	NÃO	-22,0396	-47,0595
	14/08/2024 19:50:42	SP - AGUAÍ - Próx. Rodovia Deputado Cyro Albuquerque	Ignição ligada		Status	69	NÃO	-22,0440	-47,0376
	14/08/2024 19:48:42	SP - AGUAÍ - Próx. Rodovia Deputado Cyro Albuquerque	Ignição ligada		Status	70	NÃO	-22,0483	-47,0155
	14/08/2024 19:46:42	SP - AGUAÍ - Próx. Rodovia Deputado Cyro Albuquerque	Ignição ligada		Status	30	NÃO	-22,0546	-47,0012
	14/08/2024 19:44:42	SP - AGUAÍ - Rodovia Deputado Cyro Albuquerque	Ignição ligada		Status	73	NÃO	-22,0623	-46,9895
	14/08/2024 19:42:42	SP - AGUAÍ - Rodovia Vereador Rubens Leme Asprino	Ignição ligada		Status	54	NÃO	-22,0690	-46,9746
	14/08/2024 19:40:42	SP - AGUAÍ - Rodovia Vereador Rubens Leme Asprino	Ignição ligada		Status	64	NÃO	-22,0595	-46,9565
	14/08/2024 19:38:42	SP - AGUAÍ - Rodovia Vereador Rubens Leme Asprino	Ignição ligada		Status	51	NÃO	-22,0506	-46,9406
	14/08/2024 19:36:42	SP - AGUAÍ - Rodovia Vereador Rubens Leme Asprino	Ignição ligada		Status	77	NÃO	-22,0398	-46,9215
	14/08/2024 19:34:42	SP - AGUAÍ - Rodovia Vereador Rubens Leme Asprino	Ignição ligada		Status	78	NÃO	-22,0325	-46,9044
	14/08/2024 19:32:42	SP - AGUAÍ - Rodovia Vereador Rubens Leme Asprino	Ignição ligada		Status	53	NÃO	-22,0251	-46,8826
	14/08/2024 19:30:42	SP - SÃO JOÃO DA BOA VISTA - Rodovia Dom Tomás Vaquero	Ignição ligada		Status	30	NÃO	-22,0210	-46,8708
	14/08/2024 19:30:42	SP - SÃO JOÃO DA BOA VISTA - Rodovia Dom Tomás Vaquero	Entrada em Área de Controle 'SP+MG+Rio - Raio 400Km'		Alerta de Software	30	NÃO	-22,0210	-46,8708
	14/08/2024 19:28:42	SP - SÃO JOÃO DA BOA VISTA - Rodovia Dom Tomás Vaquero	Ignição ligada		Status	68	NÃO	-22,0158	-46,8555
	14/08/2024 19:26:42	SP - SÃO JOÃO DA BOA VISTA - Rodovia Dom Tomás Vaquero	Ignição ligada		Status	74	NÃO	-22,0120	-46,8447
	14/08/2024 19:24:42	SP - SÃO JOÃO DA BOA VISTA - Rodovia Dom Tomás Vaquero	Ignição ligada		Status	72	NÃO	-22,0050	-46,8293
	14/08/2024 19:22:42	SP - SÃO JOÃO DA BOA VISTA - Avenida Marginal I	Ignição ligada		Status	44	NÃO	-21,9964	-46,8106

RELATÓRIO ANALÍTICO POR VEÍCULO


























Período: 14/08/2024 00:00:00 à 20/08/2024 23:59:59

Identificador: FYW4C38 LUIZ SC R 450 2021

Placa: FYW4C38

- Legenda:**
-  Mensagens enviadas do Veículo (Veículo -> Central)
 -  Mensagens enviadas do Veículo (Controle de Jornada Cliente)
 -  Mensagens enviadas da Central (Central -> Veículo)



Sentido:	Data e Hora:	Localização:	Mensagem:	Modo Emergência	Tipo Mensagem:	Vel. (Km/h)	Log ?	Latitude	Longitude
	14/08/2024 19:20:42	SP - SÃO JOÃO DA BOA VISTA - Avenida Marginal I	Ignição ligada		Status	74	NÃO	-21,9921	-46,7949
	14/08/2024 19:18:42	SP - SÃO JOÃO DA BOA VISTA - Rodovia Governador Dr. Adhemar P. de Barros	Ignição ligada		Status	66	NÃO	-21,9792	-46,7830
	14/08/2024 19:16:42	SP - SÃO JOÃO DA BOA VISTA - Rodovia Governador Dr. Adhemar P. de Barros	Ignição ligada		Status	67	NÃO	-21,9772	-46,7617
	14/08/2024 19:14:42	SP - SÃO JOÃO DA BOA VISTA - Rodovia Governador Dr. Adhemar P. de Barros	Ignição ligada		Status	25	NÃO	-21,9723	-46,7460
	14/08/2024 19:12:42	SP - SÃO JOÃO DA BOA VISTA - Rodovia Governador Dr. Adhemar P. de Barros	Ignição ligada		Status	44	NÃO	-21,9611	-46,7360
	14/08/2024 19:10:42	SP - SÃO JOÃO DA BOA VISTA - Rodovia Governador Dr. Adhemar P. de Barros	Ignição ligada		Status	32	NÃO	-21,9524	-46,7248
	14/08/2024 19:08:42	SP - ÁGUAS DA PRATA - Rodovia Governador Dr. Adhemar P. de Barros	Ignição ligada		Status	13	NÃO	-21,9466	-46,7181
	14/08/2024 19:06:42	SP - ÁGUAS DA PRATA - Rua Madre Berckman	Ignição ligada		Status	28	NÃO	-21,9426	-46,7162
	14/08/2024 19:04:42	SP - ÁGUAS DA PRATA - Próx. Avenida Washington Luiz	Ignição ligada		Status	20	NÃO	-21,9369	-46,7162
	14/08/2024 19:03:05	SP - ÁGUAS DA PRATA - Rodovia Governador Dr. Adhemar P. de Barros			Posição Normal	19	NÃO	-21,9329	-46,7139
	14/08/2024 19:02:42	SP - ÁGUAS DA PRATA - Rodovia Governador Dr. Adhemar P. de Barros	Ignição ligada		Status	57	NÃO	-21,9331	-46,7113
	14/08/2024 19:00:42	SP - ÁGUAS DA PRATA - Rodovia Governador Dr. Adhemar P. de Barros	Ignição ligada		Status	42	NÃO	-21,9348	-46,6960
	14/08/2024 19:00:02	SP - ÁGUAS DA PRATA - Rodovia Governador Dr. Adhemar P. de Barros			Posição Normal	30	NÃO	-21,9310	-46,6964
	14/08/2024 18:58:42	SP - ÁGUAS DA PRATA - Rodovia Governador Dr. Adhemar P. de Barros	Ignição ligada		Status	58	NÃO	-21,9218	-46,6984
	14/08/2024 18:56:42	SP - ÁGUAS DA PRATA - Rodovia Governador Dr. Adhemar P. de Barros	Ignição ligada		Status	49	NÃO	-21,9049	-46,6970
	14/08/2024 18:54:42	SP - ÁGUAS DA PRATA - Rodovia Governador Dr. Adhemar P. de Barros	Ignição ligada		Status	68	NÃO	-21,8872	-46,7003
	14/08/2024 18:52:42	SP - ÁGUAS DA PRATA - Rodovia Governador Dr. Adhemar P. de Barros	Ignição ligada		Status	75	NÃO	-21,8729	-46,6928
	14/08/2024 18:50:42	SP - ÁGUAS DA PRATA - Rodovia Governador Dr. Adhemar P. de Barros	Ignição ligada		Status	60	NÃO	-21,8566	-46,6853
	14/08/2024 18:48:51	MG - POÇOS DE CALDAS - BR-267			Posição Normal	49	NÃO	-21,8433	-46,6788
	14/08/2024 18:48:42	MG - POÇOS DE CALDAS - BR-267	Ignição ligada		Status	47	NÃO	-21,8425	-46,6781
	14/08/2024 18:46:42	MG - POÇOS DE CALDAS - BR-267	Ignição ligada		Status	66	NÃO	-21,8297	-46,6709
	14/08/2024 18:45:31	MG - POÇOS DE CALDAS - BR-267			Posição Normal	47	NÃO	-21,8224	-46,6674
	14/08/2024 18:44:42	MG - POÇOS DE CALDAS - BR-267	Ignição ligada		Status	41	NÃO	-21,8122	-46,6583
	14/08/2024 18:44:42	MG - POÇOS DE CALDAS - BR-267	Ignição ligada		Status	41	NÃO	-21,8122	-46,6584
	14/08/2024 18:41:42	MG - POÇOS DE CALDAS - BR-267	Ignição ligada		Status	47	NÃO	-21,8001	-46,6494
	14/08/2024 18:39:42	MG - POÇOS DE CALDAS - Avenida João Pinheiro	Ignição ligada		Status	23	NÃO	-21,7941	-46,6423
	14/08/2024 18:37:42	MG - POÇOS DE CALDAS - Próx. Avenida João Pinheiro	Ignição ligada		Status	46	NÃO	-21,7845	-46,6390
	14/08/2024 18:35:42	MG - POÇOS DE CALDAS - Avenida João Pinheiro	Parada do Veículo		Alerta de Software	0	NÃO	-21,7798	-46,6335
	14/08/2024 18:35:42	MG - POÇOS DE CALDAS - Avenida João Pinheiro	Ignição ligada		Status	0	NÃO	-21,7798	-46,6335
	14/08/2024 18:35:41	MG - POÇOS DE CALDAS - Avenida João Pinheiro	02 INICIO DE VIAGEM CARREGADO BR RISK 02 INICIO DE VIAGEM CARREGADO BR RISK: CONDUTOR:MARDONE DDD:49 TELEFONE:99665843 ID MOTORISTA:611421		Macro		NÃO	-21,7798	-46,6335

RELATÓRIO ANALÍTICO POR VEÍCULO





















Período: 14/08/2024 00:00:00 à 20/08/2024 23:59:59

Identificador: FYW4C38 LUIZ SC R 450 2021

Placa: FYW4C38

- Legenda:**
-  Mensagens enviadas do Veículo (Veículo -> Central)
 -  Mensagens enviadas do Veículo (Controle de Jornada Cliente)
 -  Mensagens enviadas da Central (Central -> Veículo)



Sentido:	Data e Hora:	Localização:	Mensagem:	Modo Emergência	Tipo Mensagem:	Vel. (Km/h)	Log ?	Latitude	Longitude
	14/08/2024 18:33:42	MG - POÇOS DE CALDAS - Próx. Avenida João Pinheiro	Ignição ligada		Status	27	NÃO	-21,7789	-46,6312
	14/08/2024 18:31:42	MG - POÇOS DE CALDAS - Próx. Avenida João Pinheiro	Ignição ligada		Status	31	NÃO	-21,7790	-46,6298
	14/08/2024 18:31:28	MG - POÇOS DE CALDAS - Próx. Avenida João Pinheiro	Auto Travamentos da(s) Trava(s) de Baú		Evento	23	NÃO	-21,7792	-46,6308
	14/08/2024 18:31:28	MG - POÇOS DE CALDAS - Próx. Avenida João Pinheiro	Ignição ligada		Status	23	NÃO	-21,7792	-46,6308
	14/08/2024 18:30:40	MENSAGEM ENVIADA PELA CENTRAL Enviada por: integração		Temporizador 10-10 / 6 hora(s)	Comando		-		
	14/08/2024 18:30:34	MG - POÇOS DE CALDAS - Rua Antônio Bertolan	Ignição ligada		Status	5	NÃO	-21,7795	-46,6311
	14/08/2024 18:29:43	MG - POÇOS DE CALDAS - Próx. Rua Antônio Bertolan	Ignição ligada		Evento	1	NÃO	-21,7800	-46,6309
	14/08/2024 18:29:42	MG - POÇOS DE CALDAS - Próx. Rua Antônio Bertolan	Ignição ligada		Status	1	NÃO	-21,7800	-46,6309
	14/08/2024 18:28:57	MG - POÇOS DE CALDAS - Próx. Rua Antônio Bertolan	Porta do Motorista aberta		Evento	0	NÃO	-21,7800	-46,6309
	14/08/2024 18:28:57	MG - POÇOS DE CALDAS - Próx. Rua Antônio Bertolan	Parada do Veículo		Alerta de Software	0	NÃO	-21,7800	-46,6309
	14/08/2024 18:27:43	MG - POÇOS DE CALDAS - Próx. Rua Antônio Bertolan	Parada do Veículo		Alerta de Software	0	NÃO	-21,7800	-46,6309
	14/08/2024 18:27:43	MG - POÇOS DE CALDAS - Próx. Rua Antônio Bertolan	Engate da Carreta 1		Evento	0	NÃO	-21,7800	-46,6309
	14/08/2024 18:27:30	MG - POÇOS DE CALDAS - Próx. Rua Antônio Bertolan	Desengate da carreta 1		Status	0	NÃO	-21,7800	-46,6309
	14/08/2024 18:27:30	MG - POÇOS DE CALDAS - Próx. Rua Antônio Bertolan	Porta do Motorista aberta		Evento	0	NÃO	-21,7800	-46,6309
	14/08/2024 18:27:30	MG - POÇOS DE CALDAS - Próx. Rua Antônio Bertolan	Parada do Veículo		Alerta de Software	0	NÃO	-21,7800	-46,6309
	14/08/2024 18:27:27	MG - POÇOS DE CALDAS - Próx. Rua Antônio Bertolan	Ignição desligada		Evento	0	NÃO	-21,7800	-46,6309
	14/08/2024 18:27:27	MG - POÇOS DE CALDAS - Próx. Rua Antônio Bertolan	Desengate da carreta 1		Status	0	NÃO	-21,7800	-46,6309
	14/08/2024 18:27:08	MG - POÇOS DE CALDAS - Próx. Rua Antônio Bertolan	Desengate da carreta 1		Status	5	NÃO	-21,7800	-46,6306
	14/08/2024 18:27:08	MG - POÇOS DE CALDAS - Próx. Rua Antônio Bertolan	Ignição ligada		Status	5	NÃO	-21,7800	-46,6306
	14/08/2024 18:26:59	MG - POÇOS DE CALDAS - Próx. Rua Antônio Bertolan	Desengate da carreta 1		Status	3	NÃO	-21,7800	-46,6306
	14/08/2024 18:26:59	MG - POÇOS DE CALDAS - Próx. Rua Antônio Bertolan	Ignição ligada		Evento	3	NÃO	-21,7800	-46,6306
	14/08/2024 18:25:08	MG - POÇOS DE CALDAS - Próx. Rua Antônio Bertolan	Parada do Veículo		Alerta de Software	0	NÃO	-21,7800	-46,6306
	14/08/2024 18:25:08	MG - POÇOS DE CALDAS - Próx. Rua Antônio Bertolan	Desengate da carreta 1		Status	0	NÃO	-21,7800	-46,6306
	14/08/2024 18:23:20	MG - POÇOS DE CALDAS - Próx. Rua Antônio Bertolan	Ignição desligada		Evento	0	NÃO	-21,7800	-46,6306
	14/08/2024 18:23:20	MG - POÇOS DE CALDAS - Próx. Rua Antônio Bertolan	Desengate da carreta 1		Status	0	NÃO	-21,7800	-46,6306
	14/08/2024 18:23:20	MG - POÇOS DE CALDAS - Próx. Rua Antônio Bertolan	Parada do Veículo		Alerta de Software	0	NÃO	-21,7800	-46,6306
	14/08/2024 18:23:08	MG - POÇOS DE CALDAS - Próx. Rua Antônio Bertolan	Ignição ligada		Status	3	NÃO	-21,7800	-46,6305
	14/08/2024 18:23:08	MG - POÇOS DE CALDAS - Próx. Rua Antônio Bertolan	Desengate da carreta 1		Status	3	NÃO	-21,7800	-46,6305
	14/08/2024 18:21:55	MG - POÇOS DE CALDAS - Próx. Rua Antônio Bertolan	Desengate da carreta 1		Status	0	NÃO	-21,7798	-46,6304
	14/08/2024 18:21:55	MG - POÇOS DE CALDAS - Próx. Rua Antônio Bertolan	Ignição ligada		Evento	0	NÃO	-21,7798	-46,6304
	14/08/2024 18:21:55	MG - POÇOS DE CALDAS - Próx. Rua Antônio Bertolan	Parada do Veículo		Alerta de Software	0	NÃO	-21,7798	-46,6304
	14/08/2024 18:21:08	MG - POÇOS DE CALDAS - Próx. Rua Antônio Bertolan	Parada do Veículo		Alerta de Software	0	NÃO	-21,7798	-46,6304
	14/08/2024 18:21:08	MG - POÇOS DE CALDAS - Próx. Rua Antônio Bertolan	Entrada em Área de Controle 'SP+MG+Rio - Raio 400Km'		Alerta de Software	0	NÃO	-21,7798	-46,6304
	14/08/2024 18:21:08	MG - POÇOS DE CALDAS - Próx. Rua Antônio Bertolan	Desengate da carreta 1		Status	0	NÃO	-21,7798	-46,6304
	14/08/2024 18:19:08	MG - POÇOS DE CALDAS - Próx. Rua Antônio Bertolan	Desengate da carreta 1		Status	0	NÃO	-21,7798	-46,6304
	14/08/2024 18:19:08	MG - POÇOS DE CALDAS - Próx. Rua Antônio Bertolan	Parada do Veículo		Alerta de Software	0	NÃO	-21,7798	-46,6304
	14/08/2024 18:17:08	MG - POÇOS DE CALDAS - Próx. Rua Antônio Bertolan	Parada do Veículo		Alerta de Software	0	NÃO	-21,7798	-46,6304

RELATÓRIO ANALÍTICO POR VEÍCULO






































Período: 14/08/2024 00:00:00 à 20/08/2024 23:59:59

Identificador: FYW4C38 LUIZ SC R 450 2021

Placa: FYW4C38

- Legenda:**
-  Mensagens enviadas do Veículo (Veículo -> Central)
 -  Mensagens enviadas do Veículo (Controle de Jornada Cliente)
 -  Mensagens enviadas da Central (Central -> Veículo)



Sentido:	Data e Hora:	Localização:	Mensagem:	Modo Emergência	Tipo Mensagem:	Vel. (Km/h)	Log ?	Latitude	Longitude
	14/08/2024 18:17:08	MG - POÇOS DE CALDAS - Próx. Rua Antônio Bertolan	Desengate da carreta 1		Status	0	NÃO	-21,7798	-46,6304
	14/08/2024 18:15:08	MG - POÇOS DE CALDAS - Próx. Rua Antônio Bertolan	Desengate da carreta 1		Status	0	NÃO	-21,7797	-46,6304
	14/08/2024 18:15:08	MG - POÇOS DE CALDAS - Próx. Rua Antônio Bertolan	Parada do Veículo		Alerta de Software	0	NÃO	-21,7797	-46,6304
	14/08/2024 18:13:08	MG - POÇOS DE CALDAS - Próx. Rua Antônio Bertolan	Parada do Veículo		Alerta de Software	0	NÃO	-21,7797	-46,6304
	14/08/2024 18:13:08	MG - POÇOS DE CALDAS - Próx. Rua Antônio Bertolan	Desengate da carreta 1		Status	0	NÃO	-21,7797	-46,6304
	14/08/2024 18:11:08	MG - POÇOS DE CALDAS - Próx. Rua Antônio Bertolan	Desengate da carreta 1		Status	0	NÃO	-21,7797	-46,6304
	14/08/2024 18:11:08	MG - POÇOS DE CALDAS - Próx. Rua Antônio Bertolan	Parada do Veículo		Alerta de Software	0	NÃO	-21,7797	-46,6304
	14/08/2024 18:09:08	MG - POÇOS DE CALDAS - Próx. Rua Antônio Bertolan	Parada do Veículo		Alerta de Software	0	NÃO	-21,7797	-46,6304
	14/08/2024 18:09:08	MG - POÇOS DE CALDAS - Próx. Rua Antônio Bertolan	Desengate da carreta 1		Status	0	NÃO	-21,7797	-46,6304
	14/08/2024 18:07:08	MG - POÇOS DE CALDAS - Próx. Rua Antônio Bertolan	Desengate da carreta 1		Status	0	NÃO	-21,7797	-46,6304
	14/08/2024 18:07:08	MG - POÇOS DE CALDAS - Próx. Rua Antônio Bertolan	Parada do Veículo		Alerta de Software	0	NÃO	-21,7797	-46,6304
	14/08/2024 18:05:08	MG - POÇOS DE CALDAS - Próx. Rua Antônio Bertolan	Parada do Veículo		Alerta de Software	0	NÃO	-21,7797	-46,6304
	14/08/2024 18:05:08	MG - POÇOS DE CALDAS - Próx. Rua Antônio Bertolan	Desengate da carreta 1		Status	0	NÃO	-21,7797	-46,6304
	14/08/2024 18:03:08	MG - POÇOS DE CALDAS - Próx. Rua Antônio Bertolan	Desengate da carreta 1		Status	0	NÃO	-21,7797	-46,6304
	14/08/2024 18:03:08	MG - POÇOS DE CALDAS - Próx. Rua Antônio Bertolan	Parada do Veículo		Alerta de Software	0	NÃO	-21,7797	-46,6304
	14/08/2024 18:03:02	MG - POÇOS DE CALDAS - Próx. Rua Antônio Bertolan	Desengate da carreta 1		Status	0	NÃO	-21,7797	-46,6304
	14/08/2024 18:03:02	MG - POÇOS DE CALDAS - Próx. Rua Antônio Bertolan	Ignição desligada		Evento	0	NÃO	-21,7797	-46,6304
	14/08/2024 18:02:04	MG - POÇOS DE CALDAS - Próx. Rua Antônio Bertolan	Ignição ligada		Evento	0	NÃO	-21,7797	-46,6304
	14/08/2024 18:02:04	MG - POÇOS DE CALDAS - Próx. Rua Antônio Bertolan	Desengate da carreta 1		Status	0	NÃO	-21,7797	-46,6304
	14/08/2024 18:02:04	MG - POÇOS DE CALDAS - Próx. Rua Antônio Bertolan	Parada do Veículo		Alerta de Software	0	NÃO	-21,7797	-46,6304
	14/08/2024 18:01:08	MG - POÇOS DE CALDAS - Próx. Rua Antônio Bertolan	Parada do Veículo		Alerta de Software	0	NÃO	-21,7797	-46,6305
	14/08/2024 18:01:08	MG - POÇOS DE CALDAS - Próx. Rua Antônio Bertolan	Desengate da carreta 1		Status	0	NÃO	-21,7797	-46,6305
	14/08/2024 18:00:34	MG - POÇOS DE CALDAS - Próx. Rua Antônio Bertolan	Desengate da carreta 1		Status	0	NÃO	-21,7797	-46,6305
	14/08/2024 18:00:34	MG - POÇOS DE CALDAS - Próx. Rua Antônio Bertolan	Ignição desligada		Evento	0	NÃO	-21,7797	-46,6305
	14/08/2024 18:00:34	MG - POÇOS DE CALDAS - Próx. Rua Antônio Bertolan	Parada do Veículo		Alerta de Software	0	NÃO	-21,7797	-46,6305
	14/08/2024 18:00:21	MG - POÇOS DE CALDAS - Próx. Rua Antônio Bertolan	Parada do Veículo		Alerta de Software	0	NÃO	-21,7797	-46,6305
	14/08/2024 18:00:21	MG - POÇOS DE CALDAS - Próx. Rua Antônio Bertolan	Ignição ligada		Evento	0	NÃO	-21,7797	-46,6305
	14/08/2024 18:00:21	MG - POÇOS DE CALDAS - Próx. Rua Antônio Bertolan	Desengate da carreta 1		Status	0	NÃO	-21,7797	-46,6305
	14/08/2024 17:59:08	MG - POÇOS DE CALDAS - Próx. Rua Antônio Bertolan	Desengate da carreta 1		Status	0	NÃO	-21,7797	-46,6305
	14/08/2024 17:59:08	MG - POÇOS DE CALDAS - Próx. Rua Antônio Bertolan	Porta do Motorista aberta		Status	0	NÃO	-21,7797	-46,6305
	14/08/2024 17:59:08	MG - POÇOS DE CALDAS - Próx. Rua Antônio Bertolan	Parada do Veículo		Alerta de Software	0	NÃO	-21,7797	-46,6305
	14/08/2024 17:58:18	MG - POÇOS DE CALDAS - Próx. Rua Antônio Bertolan	Parada do Veículo		Alerta de Software	0	NÃO	-21,7797	-46,6305
	14/08/2024 17:58:18	MG - POÇOS DE CALDAS - Próx. Rua Antônio Bertolan			Posição Normal	0	NÃO	-21,7797	-46,6305
	14/08/2024 17:57:08	MG - POÇOS DE CALDAS - Próx. Rua Antônio Bertolan	Porta do Motorista aberta		Status	0	NÃO	-21,7797	-46,6305
	14/08/2024 17:57:08	MG - POÇOS DE CALDAS - Próx. Rua Antônio Bertolan	Desengate da carreta 1		Status	0	NÃO	-21,7797	-46,6305
	14/08/2024 17:56:23	MG - POÇOS DE CALDAS - Próx. Rua Antônio Bertolan	Desengate da carreta 1		Status	0	NÃO	-21,7797	-46,6305
	14/08/2024 17:56:23	MG - POÇOS DE CALDAS - Próx. Rua Antônio Bertolan	Porta do Motorista aberta		Evento	0	NÃO	-21,7797	-46,6305

RELATÓRIO ANALÍTICO POR VEÍCULO

Período: 14/08/2024 00:00:00 à 20/08/2024 23:59:59

Identificador: FYW4C38 LUIZ SC R 450 2021

Placa: FYW4C38

- Legenda:**
-  Mensagens enviadas do Veículo (Veículo -> Central)
 -  Mensagens enviadas do Veículo (Controle de Jornada Cliente)
 -  Mensagens enviadas da Central (Central -> Veículo)



Sentido:	Data e Hora:	Localização:	Mensagem:	Modo Emergência	Tipo Mensagem:	Vel. (Km/h)	Log ?	Latitude	Longitude
	14/08/2024 17:56:23	MG - POÇOS DE CALDAS - Próx. Rua Antônio Bertolan	Parada do Veículo		Alerta de Software	0	NÃO	-21,7797	-46,6305
	14/08/2024 17:56:22	MG - POÇOS DE CALDAS - Próx. Rua Antônio Bertolan	Ignição desligada		Evento	0	NÃO	-21,7797	-46,6305
	14/08/2024 17:56:22	MG - POÇOS DE CALDAS - Próx. Rua Antônio Bertolan	Desengate da carreta 1		Status	0	NÃO	-21,7797	-46,6305
	14/08/2024 17:56:10	MG - POÇOS DE CALDAS - Próx. Rua Antônio Bertolan	Desengate da carreta 1		Status	0	NÃO	-21,7797	-46,6305
	14/08/2024 17:56:10	MG - POÇOS DE CALDAS - Próx. Rua Antônio Bertolan	Ignição ligada		Evento	0	NÃO	-21,7797	-46,6305
	14/08/2024 17:56:10	MG - POÇOS DE CALDAS - Próx. Rua Antônio Bertolan	Parada do Veículo		Alerta de Software	0	NÃO	-21,7797	-46,6305
	14/08/2024 17:55:39	MG - POÇOS DE CALDAS - Próx. Rua Antônio Bertolan	Parada do Veículo		Alerta de Software	0	NÃO	-21,7797	-46,6305
	14/08/2024 17:55:39	MG - POÇOS DE CALDAS - Próx. Rua Antônio Bertolan	Desengate da carreta 1		Status	0	NÃO	-21,7797	-46,6305
	14/08/2024 17:55:39	MG - POÇOS DE CALDAS - Próx. Rua Antônio Bertolan	Porta do Motorista aberta		Evento	0	NÃO	-21,7797	-46,6305
	14/08/2024 17:55:08	MG - POÇOS DE CALDAS - Próx. Rua Antônio Bertolan	Porta do Motorista aberta		Evento	0	NÃO	-21,7797	-46,6305
	14/08/2024 17:55:08	MG - POÇOS DE CALDAS - Próx. Rua Antônio Bertolan	Desengate da carreta 1		Status	0	NÃO	-21,7797	-46,6305
	14/08/2024 17:55:08	MG - POÇOS DE CALDAS - Próx. Rua Antônio Bertolan	Parada do Veículo		Alerta de Software	0	NÃO	-21,7797	-46,6305
	14/08/2024 17:55:08	MG - POÇOS DE CALDAS - Próx. Rua Antônio Bertolan	Entrada em Área de Controle 'SP+MG+Rio - Raio 400Km'		Alerta de Software	0	NÃO	-21,7797	-46,6305
	14/08/2024 17:54:36	MG - POÇOS DE CALDAS - Próx. Rua Antônio Bertolan	Parada do Veículo		Alerta de Software	0	NÃO	-21,7797	-46,6305
	14/08/2024 17:54:36	MG - POÇOS DE CALDAS - Próx. Rua Antônio Bertolan	Desengate da carreta 1		Status	0	NÃO	-21,7797	-46,6305
	14/08/2024 17:52:36	MG - POÇOS DE CALDAS - Próx. Rua Antônio Bertolan	Desengate da carreta 1		Status	0	NÃO	-21,7797	-46,6305
	14/08/2024 17:52:36	MG - POÇOS DE CALDAS - Próx. Rua Antônio Bertolan	Parada do Veículo		Alerta de Software	0	NÃO	-21,7797	-46,6305
	14/08/2024 17:50:36	MG - POÇOS DE CALDAS - Próx. Rua Antônio Bertolan	Parada do Veículo		Alerta de Software	0	NÃO	-21,7797	-46,6305
	14/08/2024 17:50:36	MG - POÇOS DE CALDAS - Próx. Rua Antônio Bertolan	Desengate da carreta 1		Status	0	NÃO	-21,7797	-46,6305
	14/08/2024 17:48:36	MG - POÇOS DE CALDAS - Próx. Rua Antônio Bertolan	Desengate da carreta 1		Status	0	NÃO	-21,7797	-46,6305
	14/08/2024 17:48:36	MG - POÇOS DE CALDAS - Próx. Rua Antônio Bertolan	Parada do Veículo		Alerta de Software	0	NÃO	-21,7797	-46,6305
	14/08/2024 17:47:29	MG - POÇOS DE CALDAS - Próx. Rua Antônio Bertolan	Parada do Veículo		Alerta de Software	0	NÃO	-21,7797	-46,6305
	14/08/2024 17:47:29	MG - POÇOS DE CALDAS - Próx. Rua Antônio Bertolan	Desengate da carreta 1		Status	0	NÃO	-21,7797	-46,6305
	14/08/2024 17:47:29	MG - POÇOS DE CALDAS - Próx. Rua Antônio Bertolan	Porta do Motorista aberta		Evento	0	NÃO	-21,7797	-46,6305
	14/08/2024 17:46:36	MG - POÇOS DE CALDAS - Próx. Rua Antônio Bertolan	Desengate da carreta 1		Status	0	NÃO	-21,7797	-46,6305
	14/08/2024 17:46:36	MG - POÇOS DE CALDAS - Próx. Rua Antônio Bertolan	Parada do Veículo		Alerta de Software	0	NÃO	-21,7797	-46,6305
	14/08/2024 17:44:43	MG - POÇOS DE CALDAS - Próx. Rua Antônio Bertolan	Parada do Veículo		Alerta de Software	0	NÃO	-21,7797	-46,6305
	14/08/2024 17:44:43	MG - POÇOS DE CALDAS - Próx. Rua Antônio Bertolan	Porta do Motorista aberta		Evento	0	NÃO	-21,7797	-46,6305
	14/08/2024 17:44:43	MG - POÇOS DE CALDAS - Próx. Rua Antônio Bertolan	Desengate da carreta 1		Status	0	NÃO	-21,7797	-46,6305
	14/08/2024 17:44:36	MG - POÇOS DE CALDAS - Próx. Rua Antônio Bertolan	Desengate da carreta 1		Status	0	NÃO	-21,7797	-46,6305
	14/08/2024 17:44:36	MG - POÇOS DE CALDAS - Próx. Rua Antônio Bertolan	Parada do Veículo		Alerta de Software	0	NÃO	-21,7797	-46,6305
	14/08/2024 17:42:36	MG - POÇOS DE CALDAS - Próx. Rua Antônio Bertolan	Desengate da carreta 1		Status	0	NÃO	-21,7797	-46,6305
	14/08/2024 17:42:36	MG - POÇOS DE CALDAS - Próx. Rua Antônio Bertolan	Porta do Motorista aberta		Evento	0	NÃO	-21,7797	-46,6305
	14/08/2024 17:42:36	MG - POÇOS DE CALDAS - Próx. Rua Antônio Bertolan	Parada do Veículo		Alerta de Software	0	NÃO	-21,7797	-46,6305
	14/08/2024 17:42:19	MG - POÇOS DE CALDAS - Próx. Rua Antônio Bertolan	Parada do Veículo		Alerta de Software	0	NÃO	-21,7797	-46,6305
	14/08/2024 17:42:19	MG - POÇOS DE CALDAS - Próx. Rua Antônio Bertolan	Desengate da carreta 1		Status	0	NÃO	-21,7797	-46,6305
	14/08/2024 17:42:09	MG - POÇOS DE CALDAS - Próx. Avenida João Pinheiro	Desengate da carreta 1	LORA	Status	0	NÃO	-21,7797	-46,6303

RELATÓRIO ANALÍTICO POR VEÍCULO

Período: 14/08/2024 00:00:00 à 20/08/2024 23:59:59

Identificador: FYW4C38 LUIZ SC R 450 2021

Placa: FYW4C38

- Legenda:**
-  Mensagens enviadas do Veículo (Veículo -> Central)
 -  Mensagens enviadas do Veículo (Controle de Jornada Cliente)
 -  Mensagens enviadas da Central (Central -> Veículo)



Sentido:	Data e Hora:	Localização:	Mensagem:	Modo Emergência	Tipo Mensagem:	Vel. (Km/h)	Log ?	Latitude	Longitude
	14/08/2024 17:42:09	MG - POÇOS DE CALDAS - Próx. Avenida João Pinheiro	Posição Periódica Lora	LORA	Status	0	NÃO	-21,7797	-46,6303
	14/08/2024 17:40:19	MG - POÇOS DE CALDAS - Próx. Rua Antônio Bertolan	Desengate da carreta 1		Status	0	NÃO	-21,7797	-46,6305
	14/08/2024 17:40:19	MG - POÇOS DE CALDAS - Próx. Rua Antônio Bertolan	Porta do Motorista aberta		Status	0	NÃO	-21,7797	-46,6305
	14/08/2024 17:40:19	MG - POÇOS DE CALDAS - Próx. Rua Antônio Bertolan	Parada do Veículo		Alerta de Software	0	NÃO	-21,7797	-46,6305
	14/08/2024 17:40:19	MG - POÇOS DE CALDAS - Próx. Rua Antônio Bertolan	Entrada em Área de Controle 'SP+MG+Rio - Raio 400Km'		Alerta de Software	0	NÃO	-21,7797	-46,6305
	14/08/2024 17:38:19	MG - POÇOS DE CALDAS - Próx. Rua Antônio Bertolan	Parada do Veículo		Alerta de Software	0	NÃO	-21,7797	-46,6305
	14/08/2024 17:38:19	MG - POÇOS DE CALDAS - Próx. Rua Antônio Bertolan	Porta do Motorista aberta		Status	0	NÃO	-21,7797	-46,6305
	14/08/2024 17:38:19	MG - POÇOS DE CALDAS - Próx. Rua Antônio Bertolan	Desengate da carreta 1		Status	0	NÃO	-21,7797	-46,6305
	14/08/2024 17:36:19	MG - POÇOS DE CALDAS - Próx. Rua Antônio Bertolan	Desengate da carreta 1		Status	0	NÃO	-21,7797	-46,6305
	14/08/2024 17:36:19	MG - POÇOS DE CALDAS - Próx. Rua Antônio Bertolan	Porta do Motorista aberta		Status	0	NÃO	-21,7797	-46,6305
	14/08/2024 17:36:19	MG - POÇOS DE CALDAS - Próx. Rua Antônio Bertolan	Parada do Veículo		Alerta de Software	0	NÃO	-21,7797	-46,6305
	14/08/2024 17:34:19	MG - POÇOS DE CALDAS - Próx. Rua Antônio Bertolan	Parada do Veículo		Alerta de Software	0	NÃO	-21,7797	-46,6305
	14/08/2024 17:34:19	MG - POÇOS DE CALDAS - Próx. Rua Antônio Bertolan	Porta do Motorista aberta		Status	0	NÃO	-21,7797	-46,6305
	14/08/2024 17:34:19	MG - POÇOS DE CALDAS - Próx. Rua Antônio Bertolan	Desengate da carreta 1		Status	0	NÃO	-21,7797	-46,6305
	14/08/2024 17:32:19	MG - POÇOS DE CALDAS - Próx. Rua Antônio Bertolan	Desengate da carreta 1		Status	0	NÃO	-21,7797	-46,6305
	14/08/2024 17:32:19	MG - POÇOS DE CALDAS - Próx. Rua Antônio Bertolan	Porta do Motorista aberta		Status	0	NÃO	-21,7797	-46,6305
	14/08/2024 17:32:19	MG - POÇOS DE CALDAS - Próx. Rua Antônio Bertolan	Parada do Veículo		Alerta de Software	0	NÃO	-21,7797	-46,6305
	14/08/2024 17:30:19	MG - POÇOS DE CALDAS - Próx. Rua Antônio Bertolan	Parada do Veículo		Alerta de Software	0	NÃO	-21,7797	-46,6305
	14/08/2024 17:30:19	MG - POÇOS DE CALDAS - Próx. Rua Antônio Bertolan	Porta do Motorista aberta		Status	0	NÃO	-21,7797	-46,6305
	14/08/2024 17:30:19	MG - POÇOS DE CALDAS - Próx. Rua Antônio Bertolan	Desengate da carreta 1		Status	0	NÃO	-21,7797	-46,6305
	14/08/2024 17:28:19	MG - POÇOS DE CALDAS - Próx. Rua Antônio Bertolan	Desengate da carreta 1		Status	0	NÃO	-21,7797	-46,6305
	14/08/2024 17:28:19	MG - POÇOS DE CALDAS - Próx. Rua Antônio Bertolan	Porta do Motorista aberta		Status	0	NÃO	-21,7797	-46,6305
	14/08/2024 17:28:19	MG - POÇOS DE CALDAS - Próx. Rua Antônio Bertolan	Parada do Veículo		Alerta de Software	0	NÃO	-21,7797	-46,6305
	14/08/2024 17:26:19	MG - POÇOS DE CALDAS - Próx. Rua Antônio Bertolan	Parada do Veículo		Alerta de Software	0	NÃO	-21,7797	-46,6305
	14/08/2024 17:26:19	MG - POÇOS DE CALDAS - Próx. Rua Antônio Bertolan	Porta do Motorista aberta		Status	0	NÃO	-21,7797	-46,6305
	14/08/2024 17:26:19	MG - POÇOS DE CALDAS - Próx. Rua Antônio Bertolan	Desengate da carreta 1		Status	0	NÃO	-21,7797	-46,6305
	14/08/2024 17:24:19	MG - POÇOS DE CALDAS - Próx. Rua Antônio Bertolan	Desengate da carreta 1		Status	0	NÃO	-21,7797	-46,6305
	14/08/2024 17:24:19	MG - POÇOS DE CALDAS - Próx. Rua Antônio Bertolan	Porta do Motorista aberta		Status	0	NÃO	-21,7797	-46,6305
	14/08/2024 17:24:19	MG - POÇOS DE CALDAS - Próx. Rua Antônio Bertolan	Parada do Veículo		Alerta de Software	0	NÃO	-21,7797	-46,6305
	14/08/2024 17:22:19	MG - POÇOS DE CALDAS - Próx. Rua Antônio Bertolan	Parada do Veículo		Alerta de Software	0	NÃO	-21,7797	-46,6305
	14/08/2024 17:22:19	MG - POÇOS DE CALDAS - Próx. Rua Antônio Bertolan	Entrada em Área de Controle 'SP+MG+Rio - Raio 400Km'		Alerta de Software	0	NÃO	-21,7797	-46,6305
	14/08/2024 17:22:19	MG - POÇOS DE CALDAS - Próx. Rua Antônio Bertolan	Porta do Motorista aberta		Status	0	NÃO	-21,7797	-46,6305
	14/08/2024 17:22:19	MG - POÇOS DE CALDAS - Próx. Rua Antônio Bertolan	Desengate da carreta 1		Status	0	NÃO	-21,7797	-46,6305
	14/08/2024 17:20:19	MG - POÇOS DE CALDAS - Próx. Rua Antônio Bertolan	Desengate da carreta 1		Status	0	NÃO	-21,7797	-46,6305
	14/08/2024 17:20:19	MG - POÇOS DE CALDAS - Próx. Rua Antônio Bertolan	Porta do Motorista aberta		Status	0	NÃO	-21,7797	-46,6305
	14/08/2024 17:20:19	MG - POÇOS DE CALDAS - Próx. Rua Antônio Bertolan	Parada do Veículo		Alerta de Software	0	NÃO	-21,7797	-46,6305
	14/08/2024 17:18:19	MG - POÇOS DE CALDAS - Próx. Rua Antônio Bertolan	Parada do Veículo		Alerta de Software	0	NÃO	-21,7797	-46,6305

RELATÓRIO ANALÍTICO POR VEÍCULO








Período: 14/08/2024 00:00:00 à 20/08/2024 23:59:59

Identificador: FYW4C38 LUIZ SC R 450 2021

Placa: FYW4C38

- Legenda:**
-  Mensagens enviadas do Veículo (Veículo -> Central)
 -  Mensagens enviadas do Veículo (Controle de Jornada Cliente)
 -  Mensagens enviadas da Central (Central -> Veículo)



Sentido:	Data e Hora:	Localização:	Mensagem:	Modo Emergência	Tipo Mensagem:	Vel. (Km/h)	Log ?	Latitude	Longitude
	14/08/2024 17:18:19	MG - POÇOS DE CALDAS - Próx. Rua Antônio Bertolan	Porta do Motorista aberta		Status	0	NÃO	-21,7797	-46,6305
	14/08/2024 17:18:19	MG - POÇOS DE CALDAS - Próx. Rua Antônio Bertolan	Desengate da carreta 1		Status	0	NÃO	-21,7797	-46,6305
	14/08/2024 17:16:19	MG - POÇOS DE CALDAS - Próx. Rua Antônio Bertolan	Desengate da carreta 1		Status	0	NÃO	-21,7797	-46,6305
	14/08/2024 17:16:19	MG - POÇOS DE CALDAS - Próx. Rua Antônio Bertolan	Porta do Motorista aberta		Status	0	NÃO	-21,7797	-46,6305
	14/08/2024 17:16:19	MG - POÇOS DE CALDAS - Próx. Rua Antônio Bertolan	Parada do Veículo		Alerta de Software	0	NÃO	-21,7797	-46,6305
	14/08/2024 17:14:19	MG - POÇOS DE CALDAS - Próx. Rua Antônio Bertolan	Parada do Veículo		Alerta de Software	0	NÃO	-21,7797	-46,6305
	14/08/2024 17:14:19	MG - POÇOS DE CALDAS - Próx. Rua Antônio Bertolan	Entrada em Área de Controle 'SP+MG+Rio - Raio 400Km'		Alerta de Software	0	NÃO	-21,7797	-46,6305
	14/08/2024 17:14:19	MG - POÇOS DE CALDAS - Próx. Rua Antônio Bertolan	Desengate da carreta 1		Status	0	NÃO	-21,7797	-46,6305
	14/08/2024 17:14:19	MG - POÇOS DE CALDAS - Próx. Rua Antônio Bertolan	Porta do Motorista aberta		Status	0	NÃO	-21,7797	-46,6305
	14/08/2024 17:12:19	MG - POÇOS DE CALDAS - Próx. Rua Antônio Bertolan	Porta do Motorista aberta		Status	0	NÃO	-21,7797	-46,6305
	14/08/2024 17:12:19	MG - POÇOS DE CALDAS - Próx. Rua Antônio Bertolan	Desengate da carreta 1		Status	0	NÃO	-21,7797	-46,6305
	14/08/2024 17:12:19	MG - POÇOS DE CALDAS - Próx. Rua Antônio Bertolan	Parada do Veículo		Alerta de Software	0	NÃO	-21,7797	-46,6305
	14/08/2024 17:10:19	MG - POÇOS DE CALDAS - Próx. Rua Antônio Bertolan	Parada do Veículo		Alerta de Software	0	NÃO	-21,7797	-46,6305
	14/08/2024 17:10:19	MG - POÇOS DE CALDAS - Próx. Rua Antônio Bertolan	Desengate da carreta 1		Status	0	NÃO	-21,7797	-46,6305
	14/08/2024 17:10:19	MG - POÇOS DE CALDAS - Próx. Rua Antônio Bertolan	Porta do Motorista aberta		Status	0	NÃO	-21,7797	-46,6305
	14/08/2024 17:08:19	MG - POÇOS DE CALDAS - Próx. Rua Antônio Bertolan	Porta do Motorista aberta		Status	0	NÃO	-21,7797	-46,6305
	14/08/2024 17:08:19	MG - POÇOS DE CALDAS - Próx. Rua Antônio Bertolan	Desengate da carreta 1		Status	0	NÃO	-21,7797	-46,6305
	14/08/2024 17:08:19	MG - POÇOS DE CALDAS - Próx. Rua Antônio Bertolan	Parada do Veículo		Alerta de Software	0	NÃO	-21,7797	-46,6305
	14/08/2024 17:06:19	MG - POÇOS DE CALDAS - Próx. Rua Antônio Bertolan	Parada do Veículo		Alerta de Software	0	NÃO	-21,7797	-46,6305
	14/08/2024 17:06:19	MG - POÇOS DE CALDAS - Próx. Rua Antônio Bertolan	Entrada em Área de Controle 'SP+MG+Rio - Raio 400Km'		Alerta de Software	0	NÃO	-21,7797	-46,6305
	14/08/2024 17:06:19	MG - POÇOS DE CALDAS - Próx. Rua Antônio Bertolan	Desengate da carreta 1		Status	0	NÃO	-21,7797	-46,6305
	14/08/2024 17:06:19	MG - POÇOS DE CALDAS - Próx. Rua Antônio Bertolan	Porta do Motorista aberta		Status	0	NÃO	-21,7797	-46,6305
	14/08/2024 17:04:19	MG - POÇOS DE CALDAS - Próx. Rua Antônio Bertolan	Porta do Motorista aberta		Status	0	NÃO	-21,7797	-46,6305
	14/08/2024 17:04:19	MG - POÇOS DE CALDAS - Próx. Rua Antônio Bertolan	Desengate da carreta 1		Status	0	NÃO	-21,7797	-46,6305
	14/08/2024 17:04:19	MG - POÇOS DE CALDAS - Próx. Rua Antônio Bertolan	Parada do Veículo		Alerta de Software	0	NÃO	-21,7797	-46,6305
	14/08/2024 17:02:19	MG - POÇOS DE CALDAS - Próx. Rua Antônio Bertolan	Parada do Veículo		Alerta de Software	0	NÃO	-21,7797	-46,6305
	14/08/2024 17:02:19	MG - POÇOS DE CALDAS - Próx. Rua Antônio Bertolan	Desengate da carreta 1		Status	0	NÃO	-21,7797	-46,6305
	14/08/2024 17:02:19	MG - POÇOS DE CALDAS - Próx. Rua Antônio Bertolan	Porta do Motorista aberta		Status	0	NÃO	-21,7797	-46,6305
	14/08/2024 17:00:19	MG - POÇOS DE CALDAS - Próx. Rua Antônio Bertolan	Porta do Motorista aberta		Status	0	NÃO	-21,7797	-46,6305
	14/08/2024 17:00:19	MG - POÇOS DE CALDAS - Próx. Rua Antônio Bertolan	Desengate da carreta 1		Status	0	NÃO	-21,7797	-46,6305
	14/08/2024 17:00:19	MG - POÇOS DE CALDAS - Próx. Rua Antônio Bertolan	Parada do Veículo		Alerta de Software	0	NÃO	-21,7797	-46,6305
	14/08/2024 16:58:19	MG - POÇOS DE CALDAS - Próx. Rua Antônio Bertolan	Parada do Veículo		Alerta de Software	0	NÃO	-21,7797	-46,6305
	14/08/2024 16:58:19	MG - POÇOS DE CALDAS - Próx. Rua Antônio Bertolan	Desengate da carreta 1		Status	0	NÃO	-21,7797	-46,6305
	14/08/2024 16:58:19	MG - POÇOS DE CALDAS - Próx. Rua Antônio Bertolan	Porta do Motorista aberta		Status	0	NÃO	-21,7797	-46,6305
	14/08/2024 16:56:19	MG - POÇOS DE CALDAS - Próx. Rua Antônio Bertolan	Porta do Motorista aberta		Status	0	NÃO	-21,7797	-46,6305
	14/08/2024 16:56:19	MG - POÇOS DE CALDAS - Próx. Rua Antônio Bertolan	Desengate da carreta 1		Status	0	NÃO	-21,7797	-46,6305
	14/08/2024 16:56:19	MG - POÇOS DE CALDAS - Próx. Rua Antônio Bertolan	Parada do Veículo		Alerta de Software	0	NÃO	-21,7797	-46,6305

RELATÓRIO ANALÍTICO POR VEÍCULO






Período: 14/08/2024 00:00:00 à 20/08/2024 23:59:59

Identificador: FYW4C38 LUIZ SC R 450 2021

Placa: FYW4C38




- Legenda:**
-  Mensagens enviadas do Veículo (Veículo -> Central)
 -  Mensagens enviadas do Veículo (Controle de Jornada Cliente)
 -  Mensagens enviadas da Central (Central -> Veículo)





































Sentido:	Data e Hora:	Localização:	Mensagem:	Modo Emergência	Tipo Mensagem:	Vel. (Km/h)	Log ?	Latitude	Longitude
	14/08/2024 16:54:18	MG - POÇOS DE CALDAS - Próx. Rua Antônio Bertolan	Parada do Veículo		Alerta de Software	0	NÃO	-21,7797	-46,6305
	14/08/2024 16:54:18	MG - POÇOS DE CALDAS - Próx. Rua Antônio Bertolan	Desengate da carreta 1		Status	0	NÃO	-21,7797	-46,6305
	14/08/2024 16:54:18	MG - POÇOS DE CALDAS - Próx. Rua Antônio Bertolan	Porta do Motorista aberta		Status	0	NÃO	-21,7797	-46,6305
	14/08/2024 16:52:18	MG - POÇOS DE CALDAS - Próx. Rua Antônio Bertolan	Porta do Motorista aberta		Status	0	NÃO	-21,7797	-46,6305
	14/08/2024 16:52:18	MG - POÇOS DE CALDAS - Próx. Rua Antônio Bertolan	Desengate da carreta 1		Status	0	NÃO	-21,7797	-46,6305
	14/08/2024 16:52:18	MG - POÇOS DE CALDAS - Próx. Rua Antônio Bertolan	Parada do Veículo		Alerta de Software	0	NÃO	-21,7797	-46,6305
	14/08/2024 16:50:18	MG - POÇOS DE CALDAS - Próx. Rua Antônio Bertolan	Parada do Veículo		Alerta de Software	0	NÃO	-21,7797	-46,6305
	14/08/2024 16:50:18	MG - POÇOS DE CALDAS - Próx. Rua Antônio Bertolan	Porta do Motorista aberta		Status	0	NÃO	-21,7797	-46,6305
	14/08/2024 16:50:18	MG - POÇOS DE CALDAS - Próx. Rua Antônio Bertolan	Desengate da carreta 1		Status	0	NÃO	-21,7797	-46,6305
	14/08/2024 16:48:18	MG - POÇOS DE CALDAS - Próx. Rua Antônio Bertolan	Desengate da carreta 1		Status	0	NÃO	-21,7797	-46,6305
	14/08/2024 16:48:18	MG - POÇOS DE CALDAS - Próx. Rua Antônio Bertolan	Porta do Motorista aberta		Status	0	NÃO	-21,7797	-46,6305
	14/08/2024 16:48:18	MG - POÇOS DE CALDAS - Próx. Rua Antônio Bertolan	Parada do Veículo		Alerta de Software	0	NÃO	-21,7797	-46,6305
	14/08/2024 16:46:18	MG - POÇOS DE CALDAS - Próx. Rua Antônio Bertolan	Parada do Veículo		Alerta de Software	0	NÃO	-21,7797	-46,6305
	14/08/2024 16:46:18	MG - POÇOS DE CALDAS - Próx. Rua Antônio Bertolan	Entrada em Área de Controle 'SP+MG+Rio - Raio 400Km'		Alerta de Software	0	NÃO	-21,7797	-46,6305
	14/08/2024 16:46:18	MG - POÇOS DE CALDAS - Próx. Rua Antônio Bertolan	Porta do Motorista aberta		Status	0	NÃO	-21,7797	-46,6305
	14/08/2024 16:46:18	MG - POÇOS DE CALDAS - Próx. Rua Antônio Bertolan	Desengate da carreta 1		Status	0	NÃO	-21,7797	-46,6305
	14/08/2024 16:44:18	MG - POÇOS DE CALDAS - Próx. Rua Antônio Bertolan	Desengate da carreta 1		Status	0	NÃO	-21,7797	-46,6305
	14/08/2024 16:44:18	MG - POÇOS DE CALDAS - Próx. Rua Antônio Bertolan	Porta do Motorista aberta		Status	0	NÃO	-21,7797	-46,6305
	14/08/2024 16:44:18	MG - POÇOS DE CALDAS - Próx. Rua Antônio Bertolan	Parada do Veículo		Alerta de Software	0	NÃO	-21,7797	-46,6305
	14/08/2024 16:44:02	MG - POÇOS DE CALDAS - Próx. Rua Antônio Bertolan	Parada do Veículo		Alerta de Software	0	NÃO	-21,7797	-46,6305
	14/08/2024 16:44:02	MG - POÇOS DE CALDAS - Próx. Rua Antônio Bertolan			Posição Normal	0	NÃO	-21,7797	-46,6305
	14/08/2024 16:42:18	MG - POÇOS DE CALDAS - Próx. Rua Antônio Bertolan	Porta do Motorista aberta		Evento	0	NÃO	-21,7797	-46,6305
	14/08/2024 16:42:18	MG - POÇOS DE CALDAS - Próx. Rua Antônio Bertolan	Desengate da carreta 1		Status	0	NÃO	-21,7797	-46,6305
	14/08/2024 16:41:13	MG - POÇOS DE CALDAS - Próx. Rua Antônio Bertolan	Desengate da carreta 1		Status	0	NÃO	-21,7797	-46,6305
	14/08/2024 16:41:13	MG - POÇOS DE CALDAS - Próx. Rua Antônio Bertolan	Parada do Veículo		Alerta de Software	0	NÃO	-21,7797	-46,6305
	14/08/2024 16:39:13	MG - POÇOS DE CALDAS - Próx. Rua Antônio Bertolan	Parada do Veículo		Alerta de Software	0	NÃO	-21,7797	-46,6304
	14/08/2024 16:39:13	MG - POÇOS DE CALDAS - Próx. Rua Antônio Bertolan	Desengate da carreta 1		Status	0	NÃO	-21,7797	-46,6304
	14/08/2024 16:37:13	MG - POÇOS DE CALDAS - Próx. Rua Antônio Bertolan	Desengate da carreta 1		Status	0	NÃO	-21,7797	-46,6304
	14/08/2024 16:37:13	MG - POÇOS DE CALDAS - Próx. Rua Antônio Bertolan	Parada do Veículo		Alerta de Software	0	NÃO	-21,7797	-46,6304
	14/08/2024 16:35:13	MG - POÇOS DE CALDAS - Próx. Rua Antônio Bertolan	Parada do Veículo		Alerta de Software	0	NÃO	-21,7797	-46,6304
	14/08/2024 16:35:13	MG - POÇOS DE CALDAS - Próx. Rua Antônio Bertolan	Desengate da carreta 1		Status	0	NÃO	-21,7797	-46,6304
	14/08/2024 16:33:13	MG - POÇOS DE CALDAS - Próx. Rua Antônio Bertolan	Desengate da carreta 1		Status	0	NÃO	-21,7797	-46,6304
	14/08/2024 16:33:13	MG - POÇOS DE CALDAS - Próx. Rua Antônio Bertolan	Parada do Veículo		Alerta de Software	0	NÃO	-21,7797	-46,6304
	14/08/2024 16:31:13	MG - POÇOS DE CALDAS - Próx. Rua Antônio Bertolan	Parada do Veículo		Alerta de Software	0	NÃO	-21,7797	-46,6304
	14/08/2024 16:31:13	MG - POÇOS DE CALDAS - Próx. Rua Antônio Bertolan	Desengate da carreta 1		Status	0	NÃO	-21,7797	-46,6304
	14/08/2024 16:29:13	MG - POÇOS DE CALDAS - Próx. Rua Antônio Bertolan	Desengate da carreta 1		Status	0	NÃO	-21,7797	-46,6304
	14/08/2024 16:29:13	MG - POÇOS DE CALDAS - Próx. Rua Antônio Bertolan	Parada do Veículo		Alerta de Software	0	NÃO	-21,7797	-46,6304

RELATÓRIO ANALÍTICO POR VEÍCULO

Período: 14/08/2024 00:00:00 à 20/08/2024 23:59:59
Identificador: FYW4C38 LUIZ SC R 450 2021
Placa: FYW4C38

- Legenda:**
-  Mensagens enviadas do Veículo (Veículo -> Central)
 -  Mensagens enviadas do Veículo (Controle de Jornada Cliente)
 -  Mensagens enviadas da Central (Central -> Veículo)



Sentido:	Data e Hora:	Localização:	Mensagem:	Modo Emergência	Tipo Mensagem:	Vel. (Km/h)	Log ?	Latitude	Longitude
	14/08/2024 16:28:41	MENSAGEM ENVIADA PELA CENTRAL Enviada por: integração	MENSAGEM IIVRE:Contatos da BRK 01130281600 WhatsApp 0119978611609!		Macro		-		
	14/08/2024 16:27:13	MG - POÇOS DE CALDAS - Próx. Rua Antônio Bertolan	Parada do Veículo		Alerta de Software	0	NÃO	-21,7797	-46,6304
	14/08/2024 16:27:13	MG - POÇOS DE CALDAS - Próx. Rua Antônio Bertolan	Desengate da carreta 1		Status	0	NÃO	-21,7797	-46,6304
	14/08/2024 16:25:13	MG - POÇOS DE CALDAS - Próx. Rua Antônio Bertolan	Desengate da carreta 1		Status	0	NÃO	-21,7797	-46,6304
	14/08/2024 16:25:13	MG - POÇOS DE CALDAS - Próx. Rua Antônio Bertolan	Parada do Veículo		Alerta de Software	0	NÃO	-21,7797	-46,6304
	14/08/2024 16:23:13	MG - POÇOS DE CALDAS - Próx. Rua Antônio Bertolan	Parada do Veículo		Alerta de Software	0	NÃO	-21,7797	-46,6304
	14/08/2024 16:23:13	MG - POÇOS DE CALDAS - Próx. Rua Antônio Bertolan	Desengate da carreta 1		Status	0	NÃO	-21,7797	-46,6304
	14/08/2024 16:21:13	MG - POÇOS DE CALDAS - Próx. Rua Antônio Bertolan	Desengate da carreta 1		Status	0	NÃO	-21,7797	-46,6304
	14/08/2024 16:21:13	MG - POÇOS DE CALDAS - Próx. Rua Antônio Bertolan	Parada do Veículo		Alerta de Software	0	NÃO	-21,7797	-46,6304
	14/08/2024 16:19:13	MG - POÇOS DE CALDAS - Próx. Rua Antônio Bertolan	Parada do Veículo		Alerta de Software	0	NÃO	-21,7797	-46,6304
	14/08/2024 16:19:13	MG - POÇOS DE CALDAS - Próx. Rua Antônio Bertolan	Desengate da carreta 1		Status	0	NÃO	-21,7797	-46,6304
	14/08/2024 16:19:13	MG - POÇOS DE CALDAS - Próx. Rua Antônio Bertolan	Porta do Motorista aberta		Evento	0	NÃO	-21,7797	-46,6304
	14/08/2024 16:18:46	MG - POÇOS DE CALDAS - Próx. Rua Antônio Bertolan	Porta do Motorista aberta		Status	0	NÃO	-21,7797	-46,6304
	14/08/2024 16:18:46	MG - POÇOS DE CALDAS - Próx. Rua Antônio Bertolan	Desengate da carreta 1		Status	0	NÃO	-21,7797	-46,6304
	14/08/2024 16:18:46	MG - POÇOS DE CALDAS - Próx. Rua Antônio Bertolan	Parada do Veículo		Alerta de Software	0	NÃO	-21,7797	-46,6304
	14/08/2024 16:16:46	MG - POÇOS DE CALDAS - Próx. Rua Antônio Bertolan	Parada do Veículo		Alerta de Software	0	NÃO	-21,7797	-46,6304
	14/08/2024 16:16:46	MG - POÇOS DE CALDAS - Próx. Rua Antônio Bertolan	Desengate da carreta 1		Status	0	NÃO	-21,7797	-46,6304
	14/08/2024 16:16:46	MG - POÇOS DE CALDAS - Próx. Rua Antônio Bertolan	Porta do Motorista aberta		Status	0	NÃO	-21,7797	-46,6304
	14/08/2024 16:14:46	MG - POÇOS DE CALDAS - Próx. Rua Antônio Bertolan	Porta do Motorista aberta		Status	0	NÃO	-21,7797	-46,6304
	14/08/2024 16:14:46	MG - POÇOS DE CALDAS - Próx. Rua Antônio Bertolan	Desengate da carreta 1		Status	0	NÃO	-21,7797	-46,6304
	14/08/2024 16:14:46	MG - POÇOS DE CALDAS - Próx. Rua Antônio Bertolan	Parada do Veículo		Alerta de Software	0	NÃO	-21,7797	-46,6304
	14/08/2024 16:12:46	MG - POÇOS DE CALDAS - Próx. Rua Antônio Bertolan	Parada do Veículo		Alerta de Software	0	NÃO	-21,7797	-46,6304
	14/08/2024 16:12:46	MG - POÇOS DE CALDAS - Próx. Rua Antônio Bertolan	Desengate da carreta 1		Status	0	NÃO	-21,7797	-46,6304
	14/08/2024 16:12:46	MG - POÇOS DE CALDAS - Próx. Rua Antônio Bertolan	Porta do Motorista aberta		Status	0	NÃO	-21,7797	-46,6304
	14/08/2024 16:10:46	MG - POÇOS DE CALDAS - Próx. Rua Antônio Bertolan	Porta do Motorista aberta		Status	0	NÃO	-21,7797	-46,6304
	14/08/2024 16:10:46	MG - POÇOS DE CALDAS - Próx. Rua Antônio Bertolan	Desengate da carreta 1		Status	0	NÃO	-21,7797	-46,6304
	14/08/2024 16:10:46	MG - POÇOS DE CALDAS - Próx. Rua Antônio Bertolan	Parada do Veículo		Alerta de Software	0	NÃO	-21,7797	-46,6304
	14/08/2024 16:08:46	MG - POÇOS DE CALDAS - Próx. Rua Antônio Bertolan	Parada do Veículo		Alerta de Software	0	NÃO	-21,7797	-46,6304
	14/08/2024 16:08:46	MG - POÇOS DE CALDAS - Próx. Rua Antônio Bertolan	Desengate da carreta 1		Status	0	NÃO	-21,7797	-46,6304
	14/08/2024 16:08:46	MG - POÇOS DE CALDAS - Próx. Rua Antônio Bertolan	Porta do Motorista aberta		Status	0	NÃO	-21,7797	-46,6304
	14/08/2024 16:06:46	MG - POÇOS DE CALDAS - Próx. Rua Antônio Bertolan	Porta do Motorista aberta		Status	0	NÃO	-21,7797	-46,6304
	14/08/2024 16:06:46	MG - POÇOS DE CALDAS - Próx. Rua Antônio Bertolan	Desengate da carreta 1		Status	0	NÃO	-21,7797	-46,6304
	14/08/2024 16:06:46	MG - POÇOS DE CALDAS - Próx. Rua Antônio Bertolan	Parada do Veículo		Alerta de Software	0	NÃO	-21,7797	-46,6304
	14/08/2024 16:04:46	MG - POÇOS DE CALDAS - Próx. Rua Antônio Bertolan	Parada do Veículo		Alerta de Software	0	NÃO	-21,7797	-46,6304
	14/08/2024 16:04:46	MG - POÇOS DE CALDAS - Próx. Rua Antônio Bertolan	Desengate da carreta 1		Status	0	NÃO	-21,7797	-46,6304
	14/08/2024 16:04:46	MG - POÇOS DE CALDAS - Próx. Rua Antônio Bertolan	Porta do Motorista aberta		Status	0	NÃO	-21,7797	-46,6304
	14/08/2024 16:02:46	MG - POÇOS DE CALDAS - Próx. Rua Antônio Bertolan	Porta do Motorista aberta		Status	0	NÃO	-21,7797	-46,6304

RELATÓRIO ANALÍTICO POR VEÍCULO
































Período: 14/08/2024 00:00:00 à 20/08/2024 23:59:59

Identificador: FYW4C38 LUIZ SC R 450 2021

Placa: FYW4C38

- Legenda:**
-  Mensagens enviadas do Veículo (Veículo -> Central)
 -  Mensagens enviadas do Veículo (Controle de Jornada Cliente)
 -  Mensagens enviadas da Central (Central -> Veículo)



Sentido:	Data e Hora:	Localização:	Mensagem:	Modo Emergência	Tipo Mensagem:	Vel. (Km/h)	Log ?	Latitude	Longitude
	14/08/2024 16:02:46	MG - POÇOS DE CALDAS - Próx. Rua Antônio Bertolan	Desengate da carreta 1		Status	0	NÃO	-21,7797	-46,6304
	14/08/2024 16:02:46	MG - POÇOS DE CALDAS - Próx. Rua Antônio Bertolan	Parada do Veículo		Alerta de Software	0	NÃO	-21,7797	-46,6304
	14/08/2024 16:00:46	MG - POÇOS DE CALDAS - Próx. Rua Antônio Bertolan	Parada do Veículo		Alerta de Software	0	NÃO	-21,7797	-46,6304
	14/08/2024 16:00:46	MG - POÇOS DE CALDAS - Próx. Rua Antônio Bertolan	Desengate da carreta 1		Status	0	NÃO	-21,7797	-46,6304
	14/08/2024 16:00:46	MG - POÇOS DE CALDAS - Próx. Rua Antônio Bertolan	Porta do Motorista aberta		Status	0	NÃO	-21,7797	-46,6304
	14/08/2024 15:58:46	MG - POÇOS DE CALDAS - Próx. Rua Antônio Bertolan	Porta do Motorista aberta		Status	0	NÃO	-21,7797	-46,6304
	14/08/2024 15:58:46	MG - POÇOS DE CALDAS - Próx. Rua Antônio Bertolan	Desengate da carreta 1		Status	0	NÃO	-21,7797	-46,6304
	14/08/2024 15:58:46	MG - POÇOS DE CALDAS - Próx. Rua Antônio Bertolan	Parada do Veículo		Alerta de Software	0	NÃO	-21,7797	-46,6304
	14/08/2024 15:56:46	MG - POÇOS DE CALDAS - Próx. Rua Antônio Bertolan	Parada do Veículo		Alerta de Software	0	NÃO	-21,7797	-46,6305
	14/08/2024 15:56:46	MG - POÇOS DE CALDAS - Próx. Rua Antônio Bertolan	Desengate da carreta 1		Status	0	NÃO	-21,7797	-46,6305
	14/08/2024 15:56:46	MG - POÇOS DE CALDAS - Próx. Rua Antônio Bertolan	Porta do Motorista aberta		Status	0	NÃO	-21,7797	-46,6305
	14/08/2024 15:54:46	MG - POÇOS DE CALDAS - Próx. Rua Antônio Bertolan	Porta do Motorista aberta		Status	0	NÃO	-21,7797	-46,6305
	14/08/2024 15:54:46	MG - POÇOS DE CALDAS - Próx. Rua Antônio Bertolan	Desengate da carreta 1		Status	0	NÃO	-21,7797	-46,6305
	14/08/2024 15:54:46	MG - POÇOS DE CALDAS - Próx. Rua Antônio Bertolan	Parada do Veículo		Alerta de Software	0	NÃO	-21,7797	-46,6305
	14/08/2024 15:52:46	MG - POÇOS DE CALDAS - Próx. Rua Antônio Bertolan	Parada do Veículo		Alerta de Software	0	NÃO	-21,7797	-46,6305
	14/08/2024 15:52:46	MG - POÇOS DE CALDAS - Próx. Rua Antônio Bertolan	Porta do Motorista aberta		Status	0	NÃO	-21,7797	-46,6305
	14/08/2024 15:52:46	MG - POÇOS DE CALDAS - Próx. Rua Antônio Bertolan	Desengate da carreta 1		Status	0	NÃO	-21,7797	-46,6305
	14/08/2024 15:50:46	MG - POÇOS DE CALDAS - Próx. Rua Antônio Bertolan	Porta do Motorista aberta		Status	0	NÃO	-21,7797	-46,6305
	14/08/2024 15:50:46	MG - POÇOS DE CALDAS - Próx. Rua Antônio Bertolan	Desengate da carreta 1		Status	0	NÃO	-21,7797	-46,6305
	14/08/2024 15:50:46	MG - POÇOS DE CALDAS - Próx. Rua Antônio Bertolan	Parada do Veículo		Alerta de Software	0	NÃO	-21,7797	-46,6305
	14/08/2024 15:48:46	MG - POÇOS DE CALDAS - Próx. Rua Antônio Bertolan	Parada do Veículo		Alerta de Software	0	NÃO	-21,7797	-46,6305
	14/08/2024 15:48:46	MG - POÇOS DE CALDAS - Próx. Rua Antônio Bertolan	Porta do Motorista aberta		Status	0	NÃO	-21,7797	-46,6305
	14/08/2024 15:48:46	MG - POÇOS DE CALDAS - Próx. Rua Antônio Bertolan	Desengate da carreta 1		Status	0	NÃO	-21,7797	-46,6305
	14/08/2024 15:46:46	MG - POÇOS DE CALDAS - Próx. Rua Antônio Bertolan	Porta do Motorista aberta		Status	0	NÃO	-21,7797	-46,6305
	14/08/2024 15:46:46	MG - POÇOS DE CALDAS - Próx. Rua Antônio Bertolan	Desengate da carreta 1		Status	0	NÃO	-21,7797	-46,6305
	14/08/2024 15:46:46	MG - POÇOS DE CALDAS - Próx. Rua Antônio Bertolan	Parada do Veículo		Alerta de Software	0	NÃO	-21,7797	-46,6305
	14/08/2024 15:44:46	MG - POÇOS DE CALDAS - Próx. Rua Antônio Bertolan	Parada do Veículo		Alerta de Software	0	NÃO	-21,7797	-46,6305
	14/08/2024 15:44:46	MG - POÇOS DE CALDAS - Próx. Rua Antônio Bertolan	Desengate da carreta 1		Status	0	NÃO	-21,7797	-46,6305
	14/08/2024 15:44:46	MG - POÇOS DE CALDAS - Próx. Rua Antônio Bertolan	Porta do Motorista aberta		Status	0	NÃO	-21,7797	-46,6305
	14/08/2024 15:42:46	MG - POÇOS DE CALDAS - Próx. Rua Antônio Bertolan	Porta do Motorista aberta		Status	0	NÃO	-21,7797	-46,6305
	14/08/2024 15:42:46	MG - POÇOS DE CALDAS - Próx. Rua Antônio Bertolan	Desengate da carreta 1		Status	0	NÃO	-21,7797	-46,6305
	14/08/2024 15:42:46	MG - POÇOS DE CALDAS - Próx. Rua Antônio Bertolan	Parada do Veículo		Alerta de Software	0	NÃO	-21,7797	-46,6305
	14/08/2024 15:40:46	MG - POÇOS DE CALDAS - Próx. Rua Antônio Bertolan	Parada do Veículo		Alerta de Software	0	NÃO	-21,7797	-46,6305
	14/08/2024 15:40:46	MG - POÇOS DE CALDAS - Próx. Rua Antônio Bertolan	Desengate da carreta 1		Status	0	NÃO	-21,7797	-46,6305
	14/08/2024 15:40:46	MG - POÇOS DE CALDAS - Próx. Rua Antônio Bertolan	Porta do Motorista aberta		Status	0	NÃO	-21,7797	-46,6305
	14/08/2024 15:38:46	MG - POÇOS DE CALDAS - Próx. Rua Antônio Bertolan	Desengate da carreta 1		Status	0	NÃO	-21,7797	-46,6305
	14/08/2024 15:38:46	MG - POÇOS DE CALDAS - Próx. Rua Antônio Bertolan	Porta do Motorista aberta		Status	0	NÃO	-21,7797	-46,6305

RELATÓRIO ANALÍTICO POR VEÍCULO






































Período: 14/08/2024 00:00:00 à 20/08/2024 23:59:59

Identificador: FYW4C38 LUIZ SC R 450 2021

Placa: FYW4C38

- Legenda:**
-  Mensagens enviadas do Veículo (Veículo -> Central)
 -  Mensagens enviadas do Veículo (Controle de Jornada Cliente)
 -  Mensagens enviadas da Central (Central -> Veículo)



Sentido:	Data e Hora:	Localização:	Mensagem:	Modo Emergência	Tipo Mensagem:	Vel. (Km/h)	Log ?	Latitude	Longitude
	14/08/2024 15:38:46	MG - POÇOS DE CALDAS - Próx. Rua Antônio Bertolan	Parada do Veículo		Alerta de Software	0	NÃO	-21,7797	-46,6305
	14/08/2024 15:36:46	MG - POÇOS DE CALDAS - Próx. Rua Antônio Bertolan	Parada do Veículo		Alerta de Software	0	NÃO	-21,7797	-46,6305
	14/08/2024 15:36:46	MG - POÇOS DE CALDAS - Próx. Rua Antônio Bertolan	Desengate da carreta 1		Status	0	NÃO	-21,7797	-46,6305
	14/08/2024 15:36:46	MG - POÇOS DE CALDAS - Próx. Rua Antônio Bertolan	Porta do Motorista aberta		Status	0	NÃO	-21,7797	-46,6305
	14/08/2024 15:34:46	MG - POÇOS DE CALDAS - Próx. Rua Antônio Bertolan	Porta do Motorista aberta		Status	0	NÃO	-21,7797	-46,6305
	14/08/2024 15:34:46	MG - POÇOS DE CALDAS - Próx. Rua Antônio Bertolan	Desengate da carreta 1		Status	0	NÃO	-21,7797	-46,6305
	14/08/2024 15:34:46	MG - POÇOS DE CALDAS - Próx. Rua Antônio Bertolan	Parada do Veículo		Alerta de Software	0	NÃO	-21,7797	-46,6305
	14/08/2024 15:33:12	MG - POÇOS DE CALDAS - Próx. Rua Antônio Bertolan	Parada do Veículo		Alerta de Software	0	NÃO	-21,7797	-46,6305
	14/08/2024 15:33:12	MG - POÇOS DE CALDAS - Próx. Rua Antônio Bertolan	Porta do Motorista aberta		Evento	0	NÃO	-21,7797	-46,6305
	14/08/2024 15:33:12	MG - POÇOS DE CALDAS - Próx. Rua Antônio Bertolan	Desengate da carreta 1		Status	0	NÃO	-21,7797	-46,6305
	14/08/2024 15:32:46	MG - POÇOS DE CALDAS - Próx. Rua Antônio Bertolan	Desengate da carreta 1		Status	0	NÃO	-21,7797	-46,6305
	14/08/2024 15:32:46	MG - POÇOS DE CALDAS - Próx. Rua Antônio Bertolan	Parada do Veículo		Alerta de Software	0	NÃO	-21,7797	-46,6305
	14/08/2024 15:31:05	MG - POÇOS DE CALDAS - Próx. Rua Antônio Bertolan	Parada do Veículo		Alerta de Software	0	NÃO	-21,7797	-46,6305
	14/08/2024 15:31:05	MG - POÇOS DE CALDAS - Próx. Rua Antônio Bertolan	Desengate da carreta 1		Status	0	NÃO	-21,7797	-46,6305
	14/08/2024 15:31:05	MG - POÇOS DE CALDAS - Próx. Rua Antônio Bertolan	Porta do Motorista aberta		Evento	0	NÃO	-21,7797	-46,6305
	14/08/2024 15:30:46	MG - POÇOS DE CALDAS - Próx. Rua Antônio Bertolan	Desengate da carreta 1		Status	0	NÃO	-21,7797	-46,6305
	14/08/2024 15:30:46	MG - POÇOS DE CALDAS - Próx. Rua Antônio Bertolan	Parada do Veículo		Alerta de Software	0	NÃO	-21,7797	-46,6305
	14/08/2024 15:30:16	MG - POÇOS DE CALDAS - Próx. Rua Antônio Bertolan	Parada do Veículo		Alerta de Software	0	NÃO	-21,7797	-46,6305
	14/08/2024 15:30:16	MG - POÇOS DE CALDAS - Próx. Rua Antônio Bertolan	Porta do Motorista aberta		Evento	0	NÃO	-21,7797	-46,6305
	14/08/2024 15:30:16	MG - POÇOS DE CALDAS - Próx. Rua Antônio Bertolan	Desengate da carreta 1		Status	0	NÃO	-21,7797	-46,6305
	14/08/2024 15:29:06	MG - POÇOS DE CALDAS - Próx. Rua Antônio Bertolan	Desengate da carreta 1		Status	0	NÃO	-21,7797	-46,6305
	14/08/2024 15:29:06	MG - POÇOS DE CALDAS - Próx. Rua Antônio Bertolan	Porta do Motorista aberta		Evento	0	NÃO	-21,7797	-46,6305
	14/08/2024 15:29:06	MG - POÇOS DE CALDAS - Próx. Rua Antônio Bertolan	Parada do Veículo		Alerta de Software	0	NÃO	-21,7797	-46,6305
	14/08/2024 15:29:03	MG - POÇOS DE CALDAS - Próx. Rua Antônio Bertolan	Desengate da carreta 1		Status	0	NÃO	-21,7797	-46,6305
	14/08/2024 15:29:03	MG - POÇOS DE CALDAS - Próx. Rua Antônio Bertolan	Ignição desligada		Evento	0	NÃO	-21,7797	-46,6305
	14/08/2024 15:28:46	MG - POÇOS DE CALDAS - Próx. Rua Antônio Bertolan	Desengate da carreta 1		Status	0	NÃO	-21,7797	-46,6305
	14/08/2024 15:28:46	MG - POÇOS DE CALDAS - Próx. Rua Antônio Bertolan	Ignição ligada		Status	0	NÃO	-21,7797	-46,6305
	14/08/2024 15:28:46	MG - POÇOS DE CALDAS - Próx. Rua Antônio Bertolan	Parada do Veículo		Alerta de Software	0	NÃO	-21,7797	-46,6305
	14/08/2024 15:27:27	MG - POÇOS DE CALDAS - Próx. Rua Antônio Bertolan	Parada do Veículo		Alerta de Software	0	NÃO	-21,7797	-46,6305
	14/08/2024 15:27:27	MG - POÇOS DE CALDAS - Próx. Rua Antônio Bertolan	Desengate da carreta 1		Status	0	NÃO	-21,7797	-46,6305
	14/08/2024 15:27:27	MG - POÇOS DE CALDAS - Próx. Rua Antônio Bertolan	Porta do Motorista aberta		Evento	0	NÃO	-21,7797	-46,6305
	14/08/2024 15:27:27	MG - POÇOS DE CALDAS - Próx. Rua Antônio Bertolan	Ignição ligada		Status	0	NÃO	-21,7797	-46,6305
	14/08/2024 15:26:46	MG - POÇOS DE CALDAS - Próx. Rua Antônio Bertolan	Desengate da carreta 1		Status	3	NÃO	-21,7797	-46,6306
	14/08/2024 15:26:46	MG - POÇOS DE CALDAS - Próx. Rua Antônio Bertolan	Ignição ligada		Status	3	NÃO	-21,7797	-46,6306
	14/08/2024 15:25:26	MG - POÇOS DE CALDAS - Próx. Rua Antônio Bertolan	Desengate da carreta 1		Status	7	NÃO	-21,7801	-46,6307
	14/08/2024 15:25:26	MG - POÇOS DE CALDAS - Próx. Rua Antônio Bertolan	Ignição ligada		Evento	7	NÃO	-21,7801	-46,6307
	14/08/2024 15:25:06	MG - POÇOS DE CALDAS - Próx. Rua Antônio Bertolan	Porta do Motorista aberta		Evento	0	NÃO	-21,7801	-46,6307

RELATÓRIO ANALÍTICO POR VEÍCULO

Período: 14/08/2024 00:00:00 à 20/08/2024 23:59:59

Identificador: FYW4C38 LUIZ SC R 450 2021

Placa: FYW4C38




- Legenda:**
-  Mensagens enviadas do Veículo (Veículo -> Central)
 -  Mensagens enviadas do Veículo (Controle de Jornada Cliente)
 -  Mensagens enviadas da Central (Central -> Veículo)















Sentido:	Data e Hora:	Localização:	Mensagem:	Modo Emergência	Tipo Mensagem:	Vel. (Km/h)	Log ?	Latitude	Longitude
	14/08/2024 15:25:06	MG - POÇOS DE CALDAS - Próx. Rua Antônio Bertolan	Desengate da carreta 1		Status	0	NÃO	-21,7801	-46,6307
	14/08/2024 15:25:06	MG - POÇOS DE CALDAS - Próx. Rua Antônio Bertolan	Parada do Veículo		Alerta de Software	0	NÃO	-21,7801	-46,6307
	14/08/2024 15:24:46	MG - POÇOS DE CALDAS - Próx. Rua Antônio Bertolan	Parada do Veículo		Alerta de Software	0	NÃO	-21,7801	-46,6307
	14/08/2024 15:24:46	MG - POÇOS DE CALDAS - Próx. Rua Antônio Bertolan	Desengate da carreta 1		Status	0	NÃO	-21,7801	-46,6307
	14/08/2024 15:22:46	MG - POÇOS DE CALDAS - Próx. Rua Antônio Bertolan	Desengate da carreta 1		Status	0	NÃO	-21,7801	-46,6307
	14/08/2024 15:22:46	MG - POÇOS DE CALDAS - Próx. Rua Antônio Bertolan	Parada do Veículo		Alerta de Software	0	NÃO	-21,7801	-46,6307
	14/08/2024 15:22:07	MG - POÇOS DE CALDAS - Próx. Rua Antônio Bertolan	Parada do Veículo		Alerta de Software	0	NÃO	-21,7801	-46,6307
	14/08/2024 15:22:07	MG - POÇOS DE CALDAS - Próx. Rua Antônio Bertolan	Desengate da carreta 1		Status	0	NÃO	-21,7801	-46,6307
	14/08/2024 15:22:07	MG - POÇOS DE CALDAS - Próx. Rua Antônio Bertolan	Porta do Motorista aberta		Evento	0	NÃO	-21,7801	-46,6307
	14/08/2024 15:20:58	MG - POÇOS DE CALDAS - Próx. Rua Antônio Bertolan	Desengate da carreta 1		Status	0	NÃO	-21,7801	-46,6307
	14/08/2024 15:20:58	MG - POÇOS DE CALDAS - Próx. Rua Antônio Bertolan	Porta do Motorista aberta		Evento	0	NÃO	-21,7801	-46,6307
	14/08/2024 15:20:58	MG - POÇOS DE CALDAS - Próx. Rua Antônio Bertolan	Parada do Veículo		Alerta de Software	0	NÃO	-21,7801	-46,6307
	14/08/2024 15:20:56	MG - POÇOS DE CALDAS - Próx. Rua Antônio Bertolan	Desengate da carreta 1		Status	0	NÃO	-21,7801	-46,6307
	14/08/2024 15:20:56	MG - POÇOS DE CALDAS - Próx. Rua Antônio Bertolan	Ignição desligada		Evento	0	NÃO	-21,7801	-46,6307
	14/08/2024 15:20:46	MG - POÇOS DE CALDAS - Próx. Rua Antônio Bertolan	Desengate da carreta 1		Status	3	NÃO	-21,7801	-46,6307
	14/08/2024 15:20:46	MG - POÇOS DE CALDAS - Próx. Rua Antônio Bertolan	Ignição ligada		Status	3	NÃO	-21,7801	-46,6307
	14/08/2024 15:19:07	MG - POÇOS DE CALDAS - Próx. Rua Antônio Bertolan	Desengate da carreta 1		Status	2	NÃO	-21,7799	-46,6310
	14/08/2024 15:19:07	MG - POÇOS DE CALDAS - Próx. Rua Antônio Bertolan	Ignição ligada		Evento	2	NÃO	-21,7799	-46,6310
	14/08/2024 15:18:47	MG - POÇOS DE CALDAS - Próx. Rua Antônio Bertolan	Parada do Veículo		Alerta de Software	0	NÃO	-21,7799	-46,6309
	14/08/2024 15:18:47	MG - POÇOS DE CALDAS - Próx. Rua Antônio Bertolan	Desengate da carreta 1		Status	0	NÃO	-21,7799	-46,6309
	14/08/2024 15:18:47	MG - POÇOS DE CALDAS - Próx. Rua Antônio Bertolan	Porta do Motorista aberta		Evento	0	NÃO	-21,7799	-46,6309
	14/08/2024 15:17:49	MG - POÇOS DE CALDAS - Próx. Rua Antônio Bertolan	Desengate da carreta 1		Status	0	NÃO	-21,7799	-46,6309
	14/08/2024 15:17:49	MG - POÇOS DE CALDAS - Próx. Rua Antônio Bertolan	Parada do Veículo		Alerta de Software	0	NÃO	-21,7799	-46,6309
	14/08/2024 15:15:49	MG - POÇOS DE CALDAS - Próx. Rua Antônio Bertolan	Parada do Veículo		Alerta de Software	0	NÃO	-21,7799	-46,6309
	14/08/2024 15:15:49	MG - POÇOS DE CALDAS - Próx. Rua Antônio Bertolan	Desengate da carreta 1		Status	0	NÃO	-21,7799	-46,6309
	14/08/2024 15:13:49	MG - POÇOS DE CALDAS - Próx. Rua Antônio Bertolan	Desengate da carreta 1		Status	0	NÃO	-21,7799	-46,6308
	14/08/2024 15:13:49	MG - POÇOS DE CALDAS - Próx. Rua Antônio Bertolan	Parada do Veículo		Alerta de Software	0	NÃO	-21,7799	-46,6308
	14/08/2024 15:13:37	MG - POÇOS DE CALDAS - Próx. Rua Antônio Bertolan	Parada do Veículo		Alerta de Software	0	NÃO	-21,7799	-46,6308
	14/08/2024 15:13:37	MG - POÇOS DE CALDAS - Próx. Rua Antônio Bertolan	Desengate da carreta 1		Status	0	NÃO	-21,7799	-46,6308
	14/08/2024 15:13:37	MG - POÇOS DE CALDAS - Próx. Rua Antônio Bertolan	Porta do Motorista aberta		Evento	0	NÃO	-21,7799	-46,6308
	14/08/2024 15:13:35	MG - POÇOS DE CALDAS - Próx. Rua Antônio Bertolan	Ignição desligada		Evento	0	NÃO	-21,7799	-46,6308
	14/08/2024 15:13:35	MG - POÇOS DE CALDAS - Próx. Rua Antônio Bertolan	Desengate da carreta 1		Status	0	NÃO	-21,7799	-46,6308
	14/08/2024 15:13:35	MG - POÇOS DE CALDAS - Próx. Rua Antônio Bertolan	Parada do Veículo		Alerta de Software	0	NÃO	-21,7799	-46,6308
	14/08/2024 15:12:51	MG - POÇOS DE CALDAS - Próx. Rua Antônio Bertolan	Desengate da carreta 1		Status	5	NÃO	-21,7801	-46,6306
	14/08/2024 15:12:51	MG - POÇOS DE CALDAS - Próx. Rua Antônio Bertolan	Ignição ligada		Evento	5	NÃO	-21,7801	-46,6306
	14/08/2024 15:12:30	MG - POÇOS DE CALDAS - Próx. Rua Antônio Bertolan	Porta do Motorista aberta		Evento	0	NÃO	-21,7801	-46,6307
	14/08/2024 15:12:30	MG - POÇOS DE CALDAS - Próx. Rua Antônio Bertolan	Desengate da carreta 1		Status	0	NÃO	-21,7801	-46,6307

RELATÓRIO ANALÍTICO POR VEÍCULO

Período: 14/08/2024 00:00:00 à 20/08/2024 23:59:59
Identificador: FYW4C38 LUIZ SC R 450 2021
Placa: FYW4C38




- Legenda:**
-  Mensagens enviadas do Veículo (Veículo -> Central)
 -  Mensagens enviadas do Veículo (Controle de Jornada Cliente)
 -  Mensagens enviadas da Central (Central -> Veículo)








































Sentido:	Data e Hora:	Localização:	Mensagem:	Modo Emergência	Tipo Mensagem:	Vel. (Km/h)	Log ?	Latitude	Longitude
	14/08/2024 15:12:30	MG - POÇOS DE CALDAS - Próx. Rua Antônio Bertolan	Parada do Veículo		Alerta de Software	0	NÃO	-21,7801	-46,6307
	14/08/2024 15:11:49	MG - POÇOS DE CALDAS - Próx. Rua Antônio Bertolan	Parada do Veículo		Alerta de Software	0	NÃO	-21,7801	-46,6307
	14/08/2024 15:11:49	MG - POÇOS DE CALDAS - Próx. Rua Antônio Bertolan	Desengate da carreta 1		Status	0	NÃO	-21,7801	-46,6307
	14/08/2024 15:11:29	MG - POÇOS DE CALDAS - Próx. Rua Antônio Bertolan	Desengate da carreta 1		Status	0	NÃO	-21,7801	-46,6307
	14/08/2024 15:11:29	MG - POÇOS DE CALDAS - Próx. Rua Antônio Bertolan	Porta do Motorista aberta		Evento	0	NÃO	-21,7801	-46,6307
	14/08/2024 15:11:29	MG - POÇOS DE CALDAS - Próx. Rua Antônio Bertolan	Parada do Veículo		Alerta de Software	0	NÃO	-21,7801	-46,6307
	14/08/2024 15:11:28	MG - POÇOS DE CALDAS - Próx. Rua Antônio Bertolan	Ignição desligada		Evento	0	NÃO	-21,7801	-46,6307
	14/08/2024 15:11:28	MG - POÇOS DE CALDAS - Próx. Rua Antônio Bertolan	Desengate da carreta 1		Status	0	NÃO	-21,7801	-46,6307
	14/08/2024 15:11:07	MG - POÇOS DE CALDAS - Próx. Rua Antônio Bertolan	Desengate da carreta 1		Status	0	NÃO	-21,7801	-46,6307
	14/08/2024 15:11:07	MG - POÇOS DE CALDAS - Próx. Rua Antônio Bertolan	Ignição ligada		Evento	0	NÃO	-21,7801	-46,6307
	14/08/2024 15:11:07	MG - POÇOS DE CALDAS - Próx. Rua Antônio Bertolan	Parada do Veículo		Alerta de Software	0	NÃO	-21,7801	-46,6307
	14/08/2024 15:10:49	MG - POÇOS DE CALDAS - Próx. Rua Antônio Bertolan	Ignição desligada		Evento	0	NÃO	-21,7801	-46,6308
	14/08/2024 15:10:49	MG - POÇOS DE CALDAS - Próx. Rua Antônio Bertolan	Desengate da carreta 1		Status	0	NÃO	-21,7801	-46,6308
	14/08/2024 15:09:51	MG - POÇOS DE CALDAS - Rua Antônio Bertolan	Parada do Veículo		Alerta de Software	0	NÃO	-21,7801	-46,6310
	14/08/2024 15:09:51	MG - POÇOS DE CALDAS - Rua Antônio Bertolan	Desengate da carreta 1		Status	0	NÃO	-21,7801	-46,6310
	14/08/2024 15:09:51	MG - POÇOS DE CALDAS - Rua Antônio Bertolan	Ignição ligada		Evento	0	NÃO	-21,7801	-46,6310
	14/08/2024 15:09:49	MG - POÇOS DE CALDAS - Rua Antônio Bertolan	Desengate da carreta 1		Status	0	NÃO	-21,7801	-46,6310
	14/08/2024 15:09:49	MG - POÇOS DE CALDAS - Rua Antônio Bertolan	Parada do Veículo		Alerta de Software	0	NÃO	-21,7801	-46,6310
	14/08/2024 15:08:50	MG - POÇOS DE CALDAS - Rua Antônio Bertolan	Parada do Veículo		Alerta de Software	0	NÃO	-21,7801	-46,6310
	14/08/2024 15:08:50	MG - POÇOS DE CALDAS - Rua Antônio Bertolan	Porta do Motorista aberta		Evento	0	NÃO	-21,7801	-46,6310
	14/08/2024 15:08:50	MG - POÇOS DE CALDAS - Rua Antônio Bertolan	Desengate da carreta 1		Status	0	NÃO	-21,7801	-46,6310
	14/08/2024 15:07:48	MG - POÇOS DE CALDAS - Rua Antônio Bertolan	Desengate da carreta 1		Status	0	NÃO	-21,7801	-46,6310
	14/08/2024 15:07:48	MG - POÇOS DE CALDAS - Rua Antônio Bertolan	Porta do Motorista aberta		Evento	0	NÃO	-21,7801	-46,6310
	14/08/2024 15:07:48	MG - POÇOS DE CALDAS - Rua Antônio Bertolan	Parada do Veículo		Alerta de Software	0	NÃO	-21,7801	-46,6310
	14/08/2024 15:07:46	MG - POÇOS DE CALDAS - Rua Antônio Bertolan	Ignição desligada		Evento	0	NÃO	-21,7801	-46,6310
	14/08/2024 15:07:46	MG - POÇOS DE CALDAS - Rua Antônio Bertolan	Desengate da carreta 1		Status	0	NÃO	-21,7801	-46,6310
	14/08/2024 15:06:09	MG - POÇOS DE CALDAS - Avenida João Pinheiro	Desengate da carreta 1		Status	57	NÃO	-21,7780	-46,6262
	14/08/2024 15:06:09	MG - POÇOS DE CALDAS - Avenida João Pinheiro	Ignição ligada		Status	57	NÃO	-21,7780	-46,6262
	14/08/2024 15:04:55	MG - POÇOS DE CALDAS - Próx. Avenida João Pinheiro	Desengate da carreta 1		Status	6	NÃO	-21,7756	-46,6228
	14/08/2024 15:04:55	MG - POÇOS DE CALDAS - Próx. Avenida João Pinheiro	Ignição ligada		Evento	6	NÃO	-21,7756	-46,6228
	14/08/2024 15:04:09	MG - POÇOS DE CALDAS - Próx. Avenida João Pinheiro	Parada do Veículo		Alerta de Software	0	NÃO	-21,7756	-46,6228
	14/08/2024 15:04:09	MG - POÇOS DE CALDAS - Próx. Avenida João Pinheiro	Porta do Motorista aberta		Evento	0	NÃO	-21,7756	-46,6228
	14/08/2024 15:04:09	MG - POÇOS DE CALDAS - Próx. Avenida João Pinheiro	Desengate da carreta 1		Status	0	NÃO	-21,7756	-46,6228
	14/08/2024 15:03:41	MG - POÇOS DE CALDAS - Próx. Avenida João Pinheiro	Desengate da carreta 1		Status	0	NÃO	-21,7756	-46,6229
	14/08/2024 15:03:41	MG - POÇOS DE CALDAS - Próx. Avenida João Pinheiro	Parada do Veículo		Alerta de Software	0	NÃO	-21,7756	-46,6229
	14/08/2024 15:01:41	MG - POÇOS DE CALDAS - Próx. Avenida João Pinheiro	Parada do Veículo		Alerta de Software	0	NÃO	-21,7756	-46,6228
	14/08/2024 15:01:41	MG - POÇOS DE CALDAS - Próx. Avenida João Pinheiro	Desengate da carreta 1		Status	0	NÃO	-21,7756	-46,6228

RELATÓRIO ANALÍTICO POR VEÍCULO

Período: 14/08/2024 00:00:00 à 20/08/2024 23:59:59
Identificador: FYW4C38 LUIZ SC R 450 2021
Placa: FYW4C38

- Legenda:**
-  Mensagens enviadas do Veículo (Veículo -> Central)
 -  Mensagens enviadas do Veículo (Controle de Jornada Cliente)
 -  Mensagens enviadas da Central (Central -> Veículo)



Sentido:	Data e Hora:	Localização:	Mensagem:	Modo Emergência	Tipo Mensagem:	Vel. (Km/h)	Log ?	Latitude	Longitude
	14/08/2024 14:59:41	MG - POÇOS DE CALDAS - Próx. Avenida João Pinheiro	Porta do Motorista aberta		Evento	0	NÃO	-21,7755	-46,6228
	14/08/2024 14:59:41	MG - POÇOS DE CALDAS - Próx. Avenida João Pinheiro	Desengate da carreta 1		Status	0	NÃO	-21,7755	-46,6228
	14/08/2024 14:59:41	MG - POÇOS DE CALDAS - Próx. Avenida João Pinheiro	Parada do Veículo		Alerta de Software	0	NÃO	-21,7755	-46,6228
	14/08/2024 14:58:53	MG - POÇOS DE CALDAS - Próx. Avenida João Pinheiro	Parada do Veículo		Alerta de Software	0	NÃO	-21,7755	-46,6228
	14/08/2024 14:58:53	MG - POÇOS DE CALDAS - Próx. Avenida João Pinheiro	Desengate da carreta 1		Status	0	NÃO	-21,7755	-46,6228
	14/08/2024 14:56:53	MG - POÇOS DE CALDAS - Próx. Avenida João Pinheiro	Desengate da carreta 1		Status	0	NÃO	-21,7755	-46,6227
	14/08/2024 14:56:53	MG - POÇOS DE CALDAS - Próx. Avenida João Pinheiro	Parada do Veículo		Alerta de Software	0	NÃO	-21,7755	-46,6227
	14/08/2024 14:56:53	MG - POÇOS DE CALDAS - Próx. Avenida João Pinheiro	Entrada em Área de Controle 'SP+MG+Rio - Raio 400Km'		Alerta de Software	0	NÃO	-21,7755	-46,6227
	14/08/2024 14:54:53	MG - POÇOS DE CALDAS - Próx. Avenida João Pinheiro	Parada do Veículo		Alerta de Software	0	NÃO	-21,7755	-46,6227
	14/08/2024 14:54:53	MG - POÇOS DE CALDAS - Próx. Avenida João Pinheiro	Desengate da carreta 1		Status	0	NÃO	-21,7755	-46,6227
	14/08/2024 14:52:54	MG - POÇOS DE CALDAS - Próx. Avenida João Pinheiro	Desengate da carreta 1		Status	0	NÃO	-21,7754	-46,6226
	14/08/2024 14:52:54	MG - POÇOS DE CALDAS - Próx. Avenida João Pinheiro	Porta do Motorista aberta		Evento	0	NÃO	-21,7754	-46,6226
	14/08/2024 14:52:54	MG - POÇOS DE CALDAS - Próx. Avenida João Pinheiro	Parada do Veículo		Alerta de Software	0	NÃO	-21,7754	-46,6226
	14/08/2024 14:52:51	MG - POÇOS DE CALDAS - Próx. Avenida João Pinheiro	Ignição desligada		Evento	0	NÃO	-21,7754	-46,6226
	14/08/2024 14:52:51	MG - POÇOS DE CALDAS - Próx. Avenida João Pinheiro	Desengate da carreta 1		Status	0	NÃO	-21,7754	-46,6226
	14/08/2024 14:51:40	MG - POÇOS DE CALDAS - Avenida João Pinheiro	Desengate da carreta 1		Status	58	NÃO	-21,7751	-46,6200
	14/08/2024 14:51:40	MG - POÇOS DE CALDAS - Avenida João Pinheiro	Ignição ligada		Status	58	NÃO	-21,7751	-46,6200
	14/08/2024 14:49:40	MG - POÇOS DE CALDAS - Próx. Avenida Mansur Frayha	Ignição ligada		Status	0	NÃO	-21,7746	-46,6116
	14/08/2024 14:49:40	MG - POÇOS DE CALDAS - Próx. Avenida Mansur Frayha	Parada do Veículo		Alerta de Software	0	NÃO	-21,7746	-46,6116
	14/08/2024 14:49:40	MG - POÇOS DE CALDAS - Próx. Avenida Mansur Frayha	Desengate da carreta 1		Status	0	NÃO	-21,7746	-46,6116
	14/08/2024 14:48:05	MENSAGEM ENVIADA PELA CENTRAL Enviada por: LUIZHENRIQUE	Desligar Bloqueio		Comando		-		
	14/08/2024 14:47:40	MG - POÇOS DE CALDAS - Próx. Avenida Mansur Frayha	Desengate da carreta 1		Status	0	NÃO	-21,7744	-46,6116
	14/08/2024 14:47:40	MG - POÇOS DE CALDAS - Próx. Avenida Mansur Frayha	Parada do Veículo		Alerta de Software	0	NÃO	-21,7744	-46,6116
	14/08/2024 14:47:40	MG - POÇOS DE CALDAS - Próx. Avenida Mansur Frayha	Ignição ligada		Status	0	NÃO	-21,7744	-46,6116
	14/08/2024 14:46:48	MG - POÇOS DE CALDAS - Próx. Avenida Mansur Frayha	Parada do Veículo		Alerta de Software	0	NÃO	-21,7744	-46,6116
	14/08/2024 14:46:48	MG - POÇOS DE CALDAS - Próx. Avenida Mansur Frayha	Desengate da carreta 1		Status	0	NÃO	-21,7744	-46,6116
	14/08/2024 14:46:48	MG - POÇOS DE CALDAS - Próx. Avenida Mansur Frayha	Ignição ligada		Evento	0	NÃO	-21,7744	-46,6116
	14/08/2024 14:45:40	MG - POÇOS DE CALDAS - Próx. Avenida Mansur Frayha	Porta do Motorista aberta		Status	0	NÃO	-21,7744	-46,6116
	14/08/2024 14:45:40	MG - POÇOS DE CALDAS - Próx. Avenida Mansur Frayha	Desengate da carreta 1		Status	0	NÃO	-21,7744	-46,6116
	14/08/2024 14:45:40	MG - POÇOS DE CALDAS - Próx. Avenida Mansur Frayha	Parada do Veículo		Alerta de Software	0	NÃO	-21,7744	-46,6116
	14/08/2024 14:43:40	MG - POÇOS DE CALDAS - Próx. Avenida Mansur Frayha	Parada do Veículo		Alerta de Software	0	NÃO	-21,7744	-46,6116
	14/08/2024 14:43:40	MG - POÇOS DE CALDAS - Próx. Avenida Mansur Frayha	Entrada em Área de Controle 'SP+MG+Rio - Raio 400Km'		Alerta de Software	0	NÃO	-21,7744	-46,6116
	14/08/2024 14:43:40	MG - POÇOS DE CALDAS - Próx. Avenida Mansur Frayha	Desengate da carreta 1		Status	0	NÃO	-21,7744	-46,6116
	14/08/2024 14:43:40	MG - POÇOS DE CALDAS - Próx. Avenida Mansur Frayha	Porta do Motorista aberta		Status	0	NÃO	-21,7744	-46,6116
	14/08/2024 14:41:40	MG - POÇOS DE CALDAS - Próx. Avenida Mansur Frayha	Porta do Motorista aberta		Status	0	NÃO	-21,7744	-46,6116
	14/08/2024 14:41:40	MG - POÇOS DE CALDAS - Próx. Avenida Mansur Frayha	Desengate da carreta 1		Status	0	NÃO	-21,7744	-46,6116
	14/08/2024 14:41:40	MG - POÇOS DE CALDAS - Próx. Avenida Mansur Frayha	Parada do Veículo		Alerta de Software	0	NÃO	-21,7744	-46,6116

RELATÓRIO ANALÍTICO POR VEÍCULO






































Período: 14/08/2024 00:00:00 à 20/08/2024 23:59:59

Identificador: FYW4C38 LUIZ SC R 450 2021

Placa: FYW4C38




- Legenda:**
-  Mensagens enviadas do Veículo (Veículo -> Central)
 -  Mensagens enviadas do Veículo (Controle de Jornada Cliente)
 -  Mensagens enviadas da Central (Central -> Veículo)








































Sentido:	Data e Hora:	Localização:	Mensagem:	Modo Emergência	Tipo Mensagem:	Vel. (Km/h)	Log ?	Latitude	Longitude
	14/08/2024 14:39:40	MG - POÇOS DE CALDAS - Próx. Avenida Mansur Frayha	Parada do Veículo		Alerta de Software	0	NÃO	-21,7744	-46,6116
	14/08/2024 14:39:40	MG - POÇOS DE CALDAS - Próx. Avenida Mansur Frayha	Desengate da carreta 1		Status	0	NÃO	-21,7744	-46,6116
	14/08/2024 14:39:40	MG - POÇOS DE CALDAS - Próx. Avenida Mansur Frayha	Porta do Motorista aberta		Status	0	NÃO	-21,7744	-46,6116
	14/08/2024 14:37:40	MG - POÇOS DE CALDAS - Próx. Avenida Mansur Frayha	Porta do Motorista aberta		Status	0	NÃO	-21,7744	-46,6116
	14/08/2024 14:37:40	MG - POÇOS DE CALDAS - Próx. Avenida Mansur Frayha	Desengate da carreta 1		Status	0	NÃO	-21,7744	-46,6116
	14/08/2024 14:37:40	MG - POÇOS DE CALDAS - Próx. Avenida Mansur Frayha	Parada do Veículo		Alerta de Software	0	NÃO	-21,7744	-46,6116
	14/08/2024 14:35:40	MG - POÇOS DE CALDAS - Próx. Avenida Mansur Frayha	Parada do Veículo		Alerta de Software	0	NÃO	-21,7744	-46,6116
	14/08/2024 14:35:40	MG - POÇOS DE CALDAS - Próx. Avenida Mansur Frayha	Desengate da carreta 1		Status	0	NÃO	-21,7744	-46,6116
	14/08/2024 14:35:40	MG - POÇOS DE CALDAS - Próx. Avenida Mansur Frayha	Porta do Motorista aberta		Status	0	NÃO	-21,7744	-46,6116
	14/08/2024 14:34:12	MG - POÇOS DE CALDAS - Próx. Avenida Mansur Frayha	Desengate da carreta 1		Status	0	NÃO	-21,7744	-46,6116
	14/08/2024 14:34:12	MG - POÇOS DE CALDAS - Próx. Avenida Mansur Frayha	Porta do Motorista aberta		Evento	0	NÃO	-21,7744	-46,6116
	14/08/2024 14:34:12	MG - POÇOS DE CALDAS - Próx. Avenida Mansur Frayha	Parada do Veículo		Alerta de Software	0	NÃO	-21,7744	-46,6116
	14/08/2024 14:34:12	MG - POÇOS DE CALDAS - Próx. Avenida Mansur Frayha	Entrada em Área de Controle 'SP+MG+Rio - Raio 400Km'		Alerta de Software	0	NÃO	-21,7744	-46,6116
	14/08/2024 14:34:10	MG - POÇOS DE CALDAS - Próx. Avenida Mansur Frayha	Ignição desligada		Evento	0	NÃO	-21,7744	-46,6116
	14/08/2024 14:34:10	MG - POÇOS DE CALDAS - Próx. Avenida Mansur Frayha	Desengate da carreta 1		Status	0	NÃO	-21,7744	-46,6116
	14/08/2024 14:33:40	MG - POÇOS DE CALDAS - Próx. Avenida Mansur Frayha	Desengate da carreta 1		Status	0	NÃO	-21,7744	-46,6116
	14/08/2024 14:33:40	MG - POÇOS DE CALDAS - Próx. Avenida Mansur Frayha	Parada do Veículo		Alerta de Software	0	NÃO	-21,7744	-46,6116
	14/08/2024 14:33:40	MG - POÇOS DE CALDAS - Próx. Avenida Mansur Frayha	Ignição ligada		Status	0	NÃO	-21,7744	-46,6116
	14/08/2024 14:32:46	MG - POÇOS DE CALDAS - Próx. Avenida Mansur Frayha	Desengate da carreta 1		Status	3	NÃO	-21,7743	-46,6116
	14/08/2024 14:32:46	MG - POÇOS DE CALDAS - Próx. Avenida Mansur Frayha	Ignição ligada		Evento	3	NÃO	-21,7743	-46,6116
	14/08/2024 14:32:29	MG - POÇOS DE CALDAS - Próx. Avenida Mansur Frayha	Parada do Veículo		Alerta de Software	0	NÃO	-21,7743	-46,6116
	14/08/2024 14:32:29	MG - POÇOS DE CALDAS - Próx. Avenida Mansur Frayha	Porta do Motorista aberta		Evento	0	NÃO	-21,7743	-46,6116
	14/08/2024 14:32:29	MG - POÇOS DE CALDAS - Próx. Avenida Mansur Frayha	Desengate da carreta 1		Status	0	NÃO	-21,7743	-46,6116
	14/08/2024 14:31:41	MG - POÇOS DE CALDAS - Próx. Avenida Mansur Frayha	Desengate da carreta 1		Status	0	NÃO	-21,7743	-46,6116
	14/08/2024 14:31:41	MG - POÇOS DE CALDAS - Próx. Avenida Mansur Frayha	Porta do Motorista aberta		Evento	0	NÃO	-21,7743	-46,6116
	14/08/2024 14:31:41	MG - POÇOS DE CALDAS - Próx. Avenida Mansur Frayha	Parada do Veículo		Alerta de Software	0	NÃO	-21,7743	-46,6116
	14/08/2024 14:31:37	MG - POÇOS DE CALDAS - Próx. Avenida Mansur Frayha	Desengate da carreta 1		Status	0	NÃO	-21,7743	-46,6116
	14/08/2024 14:31:24	MG - POÇOS DE CALDAS - Próx. Avenida Mansur Frayha	Ignição desligada		Evento	0	NÃO	-21,7743	-46,6116
	14/08/2024 14:31:24	MG - POÇOS DE CALDAS - Próx. Avenida Mansur Frayha	Desengate da carreta 1		Status	0	NÃO	-21,7743	-46,6116
	14/08/2024 14:31:24	MG - POÇOS DE CALDAS - Próx. Avenida Mansur Frayha	Parada do Veículo		Alerta de Software	0	NÃO	-21,7743	-46,6116
	14/08/2024 14:31:20	MG - POÇOS DE CALDAS - Próx. Avenida Mansur Frayha	Desengate da carreta 1		Status	0	NÃO	-21,7743	-46,6116
	14/08/2024 14:31:20	MG - POÇOS DE CALDAS - Próx. Avenida Mansur Frayha	Ignição ligada		Status	0	NÃO	-21,7743	-46,6116
	14/08/2024 14:31:20	MG - POÇOS DE CALDAS - Próx. Avenida Mansur Frayha	Senha identificada, condutor MARDONE DA SILVA MESQUITA		Evento	0	NÃO	-21,7743	-46,6116
	14/08/2024 14:31:01	MG - POÇOS DE CALDAS - Próx. Avenida Mansur Frayha	PARADA ABASTECIMENTO PARADA PARA ABASTECIMENTO		Macro		NÃO	-21,7743	-46,6116
	14/08/2024 14:29:37	MG - POÇOS DE CALDAS - Avenida Mansur Frayha	Desengate da carreta 1		Status	54	NÃO	-21,7754	-46,6081
	14/08/2024 14:29:37	MG - POÇOS DE CALDAS - Avenida Mansur Frayha	Ignição ligada		Status	54	NÃO	-21,7754	-46,6081
	14/08/2024 14:27:37	MG - POÇOS DE CALDAS - Próx. Avenida João Pinheiro	Ignição ligada		Status	82	NÃO	-21,7752	-46,6191

RELATÓRIO ANALÍTICO POR VEÍCULO

Período: 14/08/2024 00:00:00 à 20/08/2024 23:59:59
Identificador: FYW4C38 LUIZ SC R 450 2021
Placa: FYW4C38

- Legenda:**
-  Mensagens enviadas do Veículo (Veículo -> Central)
 -  Mensagens enviadas do Veículo (Controle de Jornada Cliente)
 -  Mensagens enviadas da Central (Central -> Veículo)



Sentido:	Data e Hora:	Localização:	Mensagem:	Modo Emergência	Tipo Mensagem:	Vel. (Km/h)	Log ?	Latitude	Longitude
	14/08/2024 14:27:37	MG - POÇOS DE CALDAS - Próx. Avenida João Pinheiro	Desengate da carreta 1		Status	82	NÃO	-21,7752	-46,6191
	14/08/2024 14:25:37	MG - POÇOS DE CALDAS - Próx. Avenida João Pinheiro	Desengate da carreta 1		Status	11	NÃO	-21,7784	-46,6296
	14/08/2024 14:25:37	MG - POÇOS DE CALDAS - Próx. Avenida João Pinheiro	Ignição ligada		Status	11	NÃO	-21,7784	-46,6296
	14/08/2024 14:24:28	MG - POÇOS DE CALDAS - Próx. Avenida João Pinheiro	Ignição ligada		Evento	7	NÃO	-21,7782	-46,6289
	14/08/2024 14:24:28	MG - POÇOS DE CALDAS - Próx. Avenida João Pinheiro	Desengate da carreta 1		Status	7	NÃO	-21,7782	-46,6289
	14/08/2024 14:24:18	MG - POÇOS DE CALDAS - Próx. Avenida João Pinheiro	Desengate da carreta 1		Status	0	NÃO	-21,7782	-46,6288
	14/08/2024 14:24:18	MG - POÇOS DE CALDAS - Próx. Avenida João Pinheiro	Senha identificada, condutor MARDONE DA SILVA MESQUITA		Evento	0	NÃO	-21,7782	-46,6288
	14/08/2024 14:23:59	MG - POÇOS DE CALDAS - Próx. Avenida João Pinheiro	REINICIO DE VIAGEM REINICIO DE VIAGEM		Macro		NÃO	-21,7782	-46,6288
	14/08/2024 14:23:37	MG - POÇOS DE CALDAS - Próx. Avenida João Pinheiro	Parada do Veículo		Alerta de Software	0	NÃO	-21,7782	-46,6288
	14/08/2024 14:23:37	MG - POÇOS DE CALDAS - Próx. Avenida João Pinheiro	Desengate da carreta 1		Status	0	NÃO	-21,7782	-46,6288
	14/08/2024 14:23:37	MG - POÇOS DE CALDAS - Próx. Avenida João Pinheiro	Porta do Motorista aberta		Status	0	NÃO	-21,7782	-46,6288
	14/08/2024 14:21:38	MG - POÇOS DE CALDAS - Próx. Avenida João Pinheiro	Desengate da carreta 1		Status	0	NÃO	-21,7782	-46,6288
	14/08/2024 14:21:38	MG - POÇOS DE CALDAS - Próx. Avenida João Pinheiro	Porta do Motorista aberta		Evento	0	NÃO	-21,7782	-46,6288
	14/08/2024 14:21:38	MG - POÇOS DE CALDAS - Próx. Avenida João Pinheiro	Parada do Veículo		Alerta de Software	0	NÃO	-21,7782	-46,6288
	14/08/2024 14:21:34	MG - POÇOS DE CALDAS - Próx. Avenida João Pinheiro	Desengate da carreta 1		Status	0	NÃO	-21,7782	-46,6288
	14/08/2024 14:20:54	MG - POÇOS DE CALDAS - Próx. Avenida João Pinheiro	Desengate da carreta 1		Status	0	NÃO	-21,7782	-46,6288
	14/08/2024 14:20:54	MG - POÇOS DE CALDAS - Próx. Avenida João Pinheiro	Ignição desligada		Evento	0	NÃO	-21,7782	-46,6288
	14/08/2024 14:20:54	MG - POÇOS DE CALDAS - Próx. Avenida João Pinheiro	Parada do Veículo		Alerta de Software	0	NÃO	-21,7782	-46,6288
	14/08/2024 14:20:10	MG - POÇOS DE CALDAS - Próx. Avenida João Pinheiro	Parada do Veículo		Alerta de Software	0	NÃO	-21,7782	-46,6288
	14/08/2024 14:20:10	MG - POÇOS DE CALDAS - Próx. Avenida João Pinheiro	Senha identificada, condutor MARDONE DA SILVA MESQUITA		Evento	0	NÃO	-21,7782	-46,6288
	14/08/2024 14:20:10	MG - POÇOS DE CALDAS - Próx. Avenida João Pinheiro	Ignição ligada		Status	0	NÃO	-21,7782	-46,6288
	14/08/2024 14:20:10	MG - POÇOS DE CALDAS - Próx. Avenida João Pinheiro	Desengate da carreta 1		Status	0	NÃO	-21,7782	-46,6288
	14/08/2024 14:19:51	MG - POÇOS DE CALDAS - Próx. Avenida João Pinheiro	PARADA ABASTECIMENTO PARADA PARA ABASTECIMENTO		Macro		NÃO	-21,7782	-46,6288
	14/08/2024 14:19:34	MG - POÇOS DE CALDAS - Próx. Avenida João Pinheiro	Ignição ligada		Status	0	NÃO	-21,7782	-46,6288
	14/08/2024 14:19:34	MG - POÇOS DE CALDAS - Próx. Avenida João Pinheiro	Parada do Veículo		Alerta de Software	0	NÃO	-21,7782	-46,6288
	14/08/2024 14:19:34	MG - POÇOS DE CALDAS - Próx. Avenida João Pinheiro	Desengate da carreta 1		Status	0	NÃO	-21,7782	-46,6288
	14/08/2024 14:17:34	MG - POÇOS DE CALDAS - Próx. Avenida João Pinheiro	Desengate da carreta 1		Status	53	NÃO	-21,7815	-46,6375
	14/08/2024 14:17:34	MG - POÇOS DE CALDAS - Próx. Avenida João Pinheiro	Ignição ligada		Status	53	NÃO	-21,7815	-46,6375
	14/08/2024 14:15:34	MG - POÇOS DE CALDAS - Avenida João Pinheiro	Ignição ligada		Status	65	NÃO	-21,7972	-46,6459
	14/08/2024 14:15:34	MG - POÇOS DE CALDAS - Avenida João Pinheiro	Desengate da carreta 1		Status	65	NÃO	-21,7972	-46,6459
	14/08/2024 14:13:34	MG - POÇOS DE CALDAS - BR-267	Desengate da carreta 1		Status	67	NÃO	-21,8126	-46,6586
	14/08/2024 14:13:34	MG - POÇOS DE CALDAS - BR-267	Ignição ligada		Status	67	NÃO	-21,8126	-46,6586
	14/08/2024 14:11:51	MG - POÇOS DE CALDAS - BR-267			Posição Normal	57	NÃO	-21,8248	-46,6711
	14/08/2024 14:11:34	MG - POÇOS DE CALDAS - BR-267	Ignição ligada		Status	65	NÃO	-21,8273	-46,6715
	14/08/2024 14:11:34	MG - POÇOS DE CALDAS - BR-267	Desengate da carreta 1		Status	65	NÃO	-21,8273	-46,6715
	14/08/2024 14:09:34	MG - POÇOS DE CALDAS - BR-267	Desengate da carreta 1		Status	31	NÃO	-21,8419	-46,6770
	14/08/2024 14:09:34	MG - POÇOS DE CALDAS - BR-267	Ignição ligada		Status	31	NÃO	-21,8419	-46,6770

RELATÓRIO ANALÍTICO POR VEÍCULO






































Período: 14/08/2024 00:00:00 à 20/08/2024 23:59:59

Identificador: FYW4C38 LUIZ SC R 450 2021

Placa: FYW4C38

- Legenda:**
-  Mensagens enviadas do Veículo (Veículo -> Central)
 -  Mensagens enviadas do Veículo (Controle de Jornada Cliente)
 -  Mensagens enviadas da Central (Central -> Veículo)



Sentido:	Data e Hora:	Localização:	Mensagem:	Modo Emergência	Tipo Mensagem:	Vel. (Km/h)	Log ?	Latitude	Longitude
	14/08/2024 14:07:34	MG - POÇOS DE CALDAS - Rodovia do Contorno	Ignição ligada		Status	68	NÃO	-21,8376	-46,6603
	14/08/2024 14:07:34	MG - POÇOS DE CALDAS - Rodovia do Contorno	Desengate da carreta 1		Status	68	NÃO	-21,8376	-46,6603
	14/08/2024 14:05:34	MG - POÇOS DE CALDAS - Rodovia do Contorno	Desengate da carreta 1		Status	54	NÃO	-21,8322	-46,6431
	14/08/2024 14:05:34	MG - POÇOS DE CALDAS - Rodovia do Contorno	Ignição ligada		Status	54	NÃO	-21,8322	-46,6431
	14/08/2024 14:03:34	MG - POÇOS DE CALDAS - Rodovia do Contorno	Ignição ligada		Status	3	NÃO	-21,8376	-46,6319
	14/08/2024 14:03:34	MG - POÇOS DE CALDAS - Rodovia do Contorno	Desengate da carreta 1		Status	3	NÃO	-21,8376	-46,6319
	14/08/2024 14:01:34	MG - POÇOS DE CALDAS - Rodovia do Contorno	Desengate da carreta 1		Status	73	NÃO	-21,8407	-46,6247
	14/08/2024 14:01:34	MG - POÇOS DE CALDAS - Rodovia do Contorno	Ignição ligada		Status	73	NÃO	-21,8407	-46,6247
	14/08/2024 13:59:34	MG - POÇOS DE CALDAS - Rodovia do Contorno	Ignição ligada		Status	54	NÃO	-21,8418	-46,6060
	14/08/2024 13:59:34	MG - POÇOS DE CALDAS - Rodovia do Contorno	Desengate da carreta 1		Status	54	NÃO	-21,8418	-46,6060
	14/08/2024 13:57:34	MG - POÇOS DE CALDAS - Rodovia do Contorno	Desengate da carreta 1		Status	32	NÃO	-21,8356	-46,5935
	14/08/2024 13:57:34	MG - POÇOS DE CALDAS - Rodovia do Contorno	Ignição ligada		Status	32	NÃO	-21,8356	-46,5935
	14/08/2024 13:55:34	MG - POÇOS DE CALDAS - Rodovia do Contorno	Desengate da carreta 1		Status	43	NÃO	-21,8367	-46,5775
	14/08/2024 13:55:34	MG - POÇOS DE CALDAS - Rodovia do Contorno	Ignição ligada		Status	43	NÃO	-21,8367	-46,5775
	14/08/2024 13:53:34	MG - POÇOS DE CALDAS - Rodovia do Contorno	Ignição ligada		Status	67	NÃO	-21,8274	-46,5682
	14/08/2024 13:53:34	MG - POÇOS DE CALDAS - Rodovia do Contorno	Desengate da carreta 1		Status	67	NÃO	-21,8274	-46,5682
	14/08/2024 13:51:34	MG - POÇOS DE CALDAS - Rodovia do Contorno	Desengate da carreta 1		Status	42	NÃO	-21,8211	-46,5575
	14/08/2024 13:51:34	MG - POÇOS DE CALDAS - Rodovia do Contorno	Ignição ligada		Status	42	NÃO	-21,8211	-46,5575
	14/08/2024 13:49:34	MG - POÇOS DE CALDAS - Rodovia do Contorno	Ignição ligada		Status	70	NÃO	-21,8204	-46,5463
	14/08/2024 13:49:34	MG - POÇOS DE CALDAS - Rodovia do Contorno	Desengate da carreta 1		Status	70	NÃO	-21,8204	-46,5463
	14/08/2024 13:47:34	MG - POÇOS DE CALDAS - Rodovia do Contorno	Entrada em Área de Controle 'SP+MG+Rio - Raio 400Km'		Alerta de Software	67	NÃO	-21,8257	-46,5259
	14/08/2024 13:47:34	MG - POÇOS DE CALDAS - Rodovia do Contorno	Desengate da carreta 1		Status	67	NÃO	-21,8257	-46,5259
	14/08/2024 13:47:34	MG - POÇOS DE CALDAS - Rodovia do Contorno	Ignição ligada		Status	67	NÃO	-21,8257	-46,5259
	14/08/2024 13:45:34	MG - POÇOS DE CALDAS - Rodovia do Contorno	Desengate da carreta 1		Status	73	NÃO	-21,8330	-46,5087
	14/08/2024 13:45:34	MG - POÇOS DE CALDAS - Rodovia do Contorno	Ignição ligada		Status	73	NÃO	-21,8330	-46,5087
	14/08/2024 13:43:34	MG - POÇOS DE CALDAS - Rodovia do Contorno	Entrada em Área de Controle 'SP+MG+Rio - Raio 400Km'		Alerta de Software	57	NÃO	-21,8252	-46,4916
	14/08/2024 13:43:34	MG - POÇOS DE CALDAS - Rodovia do Contorno	Ignição ligada		Status	57	NÃO	-21,8252	-46,4916
	14/08/2024 13:43:34	MG - POÇOS DE CALDAS - Rodovia do Contorno	Desengate da carreta 1		Status	57	NÃO	-21,8252	-46,4916
	14/08/2024 13:41:34	MG - POÇOS DE CALDAS - Rodovia do Contorno	Desengate da carreta 1		Status	67	NÃO	-21,8105	-46,4791
	14/08/2024 13:41:34	MG - POÇOS DE CALDAS - Rodovia do Contorno	Ignição ligada		Status	67	NÃO	-21,8105	-46,4791
	14/08/2024 13:41:34	MG - POÇOS DE CALDAS - Rodovia do Contorno	Entrada em Área de Controle 'SP+MG+Rio - Raio 400Km'		Alerta de Software	67	NÃO	-21,8105	-46,4791
	14/08/2024 13:39:34	MG - CALDAS - BR-459	Ignição ligada		Status	14	NÃO	-21,8087	-46,4699
	14/08/2024 13:39:34	MG - CALDAS - BR-459	Desengate da carreta 1		Status	14	NÃO	-21,8087	-46,4699
	14/08/2024 13:37:34	MG - CALDAS - BR-459	Ignição ligada		Status	40	NÃO	-21,8142	-46,4671
	14/08/2024 13:37:34	MG - CALDAS - BR-459	Desengate da carreta 1		Status	40	NÃO	-21,8142	-46,4671
	14/08/2024 13:37:34	MG - CALDAS - BR-459	Entrada em Área de Controle 'SP+MG+Rio - Raio 400Km'		Alerta de Software	40	NÃO	-21,8142	-46,4671
	14/08/2024 13:35:34	MG - CALDAS - Próx. BR-459	Entrada em Área de Controle 'SP+MG+Rio - Raio 400Km'		Alerta de Software	32	NÃO	-21,8187	-46,4608

RELATÓRIO ANALÍTICO POR VEÍCULO






































Período: 14/08/2024 00:00:00 à 20/08/2024 23:59:59

Identificador: FYW4C38 LUIZ SC R 450 2021

Placa: FYW4C38

- Legenda:**
-  Mensagens enviadas do Veículo (Veículo -> Central)
 -  Mensagens enviadas do Veículo (Controle de Jornada Cliente)
 -  Mensagens enviadas da Central (Central -> Veículo)



Sentido:	Data e Hora:	Localização:	Mensagem:	Modo Emergência	Tipo Mensagem:	Vel. (Km/h)	Log ?	Latitude	Longitude
	14/08/2024 13:35:34	MG - CALDAS - Próx. BR-459	Desengate da carreta 1		Status	32	NÃO	-21,8187	-46,4608
	14/08/2024 13:35:34	MG - CALDAS - Próx. BR-459	Ignição ligada		Status	32	NÃO	-21,8187	-46,4608
	14/08/2024 13:33:34	MG - CALDAS - BR-459	Desengate da carreta 1		Status	32	NÃO	-21,8256	-46,4528
	14/08/2024 13:33:34	MG - CALDAS - BR-459	Ignição ligada		Status	32	NÃO	-21,8256	-46,4528
	14/08/2024 13:32:06	MG - CALDAS - BR-459			Posição Normal	23	NÃO	-21,8296	-46,4489
	14/08/2024 13:31:34	MG - CALDAS - BR-459	Desengate da carreta 1		Status	61	NÃO	-21,8326	-46,4471
	14/08/2024 13:31:34	MG - CALDAS - BR-459	Ignição ligada		Status	61	NÃO	-21,8326	-46,4471
	14/08/2024 13:29:34	MG - CALDAS - BR-459	Ignição ligada		Status	73	NÃO	-21,8468	-46,4383
	14/08/2024 13:29:34	MG - CALDAS - BR-459	Desengate da carreta 1		Status	73	NÃO	-21,8468	-46,4383
	14/08/2024 13:27:34	MG - CALDAS - BR-459	Desengate da carreta 1		Status	42	NÃO	-21,8581	-46,4287
	14/08/2024 13:27:34	MG - CALDAS - BR-459	Ignição ligada		Status	42	NÃO	-21,8581	-46,4287
	14/08/2024 13:25:34	MG - CALDAS - BR-459	Desengate da carreta 1		Status	67	SIM	-21,8677	-46,4208
	14/08/2024 13:25:34	MG - CALDAS - BR-459	Ignição ligada		Status	67	SIM	-21,8677	-46,4208
	14/08/2024 13:23:34	MG - CALDAS - BR-459	Ignição ligada		Status	76	SIM	-21,8697	-46,4006
	14/08/2024 13:23:34	MG - CALDAS - BR-459	Desengate da carreta 1		Status	76	SIM	-21,8697	-46,4006
	14/08/2024 13:21:34	MG - CALDAS - BR-459	Desengate da carreta 1		Status	70	SIM	-21,8800	-46,3845
	14/08/2024 13:21:34	MG - CALDAS - BR-459	Ignição ligada		Status	70	SIM	-21,8800	-46,3845
	14/08/2024 13:19:34	MG - CALDAS - BR-459	Desengate da carreta 1		Status	68	NÃO	-21,8948	-46,3833
	14/08/2024 13:19:34	MG - CALDAS - BR-459	Ignição ligada		Status	68	NÃO	-21,8948	-46,3833
	14/08/2024 13:19:34	MG - CALDAS - BR-459	Entrada em Área de Controle 'SP+MG+Rio - Raio 400Km'		Alerta de Software	68	NÃO	-21,8948	-46,3833
	14/08/2024 13:17:58	MG - CALDAS - Próx. BR-459			Posição Normal	60	NÃO	-21,9086	-46,3816
	14/08/2024 13:17:34	MG - CALDAS - BR-459	Ignição ligada		Status	59	NÃO	-21,9118	-46,3810
	14/08/2024 13:17:34	MG - CALDAS - BR-459	Desengate da carreta 1		Status	59	NÃO	-21,9118	-46,3810
	14/08/2024 13:15:34	MG - CALDAS - BR-459	Desengate da carreta 1		Status	70	NÃO	-21,9252	-46,3667
	14/08/2024 13:15:34	MG - CALDAS - BR-459	Ignição ligada		Status	70	NÃO	-21,9252	-46,3667
	14/08/2024 13:14:14	MG - CALDAS - BR-459			Posição Normal	77	NÃO	-21,9353	-46,3553
	14/08/2024 13:13:34	MG - CALDAS - BR-459	Desengate da carreta 1		Status	76	NÃO	-21,9405	-46,3512
	14/08/2024 13:13:34	MG - CALDAS - BR-459	Ignição ligada		Status	76	NÃO	-21,9405	-46,3512
	14/08/2024 13:11:34	MG - SANTA RITA DE CALDAS - Próx. BR-459	Ignição ligada		Status	77	NÃO	-21,9573	-46,3379
	14/08/2024 13:11:34	MG - SANTA RITA DE CALDAS - Próx. BR-459	Desengate da carreta 1		Status	77	NÃO	-21,9573	-46,3379
	14/08/2024 13:09:34	MG - CALDAS - BR-459	Desengate da carreta 1		Status	72	NÃO	-21,9783	-46,3304
	14/08/2024 13:09:34	MG - CALDAS - BR-459	Ignição ligada		Status	72	NÃO	-21,9783	-46,3304
	14/08/2024 13:07:34	MG - SANTA RITA DE CALDAS - BR-459	Desengate da carreta 1		Status	69	NÃO	-21,9961	-46,3284
	14/08/2024 13:07:34	MG - SANTA RITA DE CALDAS - BR-459	Ignição ligada		Status	69	NÃO	-21,9961	-46,3284
	14/08/2024 13:07:20	MG - SANTA RITA DE CALDAS - BR-459			Posição Normal	62	NÃO	-21,9983	-46,3272
	14/08/2024 13:05:34	MG - SANTA RITA DE CALDAS - BR-459	Ignição ligada		Status	72	NÃO	-21,9979	-46,3134
	14/08/2024 13:05:34	MG - SANTA RITA DE CALDAS - BR-459	Desengate da carreta 1		Status	72	NÃO	-21,9979	-46,3134

RELATÓRIO ANALÍTICO POR VEÍCULO

Período: 14/08/2024 00:00:00 à 20/08/2024 23:59:59

Identificador: FYW4C38 LUIZ SC R 450 2021

Placa: FYW4C38

Legenda:

Mensagens enviadas do Veículo (Veículo -> Central)

Mensagens enviadas do Veículo (Controle de Jornada Cliente)




Mensagens enviadas da Central (Central -> Veículo)






































Sentido:	Data e Hora:	Localização:	Mensagem:	Modo Emergência	Tipo Mensagem:	Vel. (Km/h)	Log ?	Latitude	Longitude
	14/08/2024 13:03:34	MG - SANTA RITA DE CALDAS - BR-459	Desengate da carreta 1		Status	70	NÃO	-22,0173	-46,3117
	14/08/2024 13:03:34	MG - SANTA RITA DE CALDAS - BR-459	Ignição ligada		Status	70	NÃO	-22,0173	-46,3117
	14/08/2024 13:01:34	MG - SANTA RITA DE CALDAS - BR-459	Ignição ligada		Status	77	SIM	-22,0355	-46,2990
	14/08/2024 13:01:34	MG - SANTA RITA DE CALDAS - BR-459	Desengate da carreta 1		Status	77	SIM	-22,0355	-46,2990
	14/08/2024 12:59:34	MG - SANTA RITA DE CALDAS - BR-459	Desengate da carreta 1		Status	77	SIM	-22,0537	-46,2889
	14/08/2024 12:59:34	MG - SANTA RITA DE CALDAS - BR-459	Ignição ligada		Status	77	SIM	-22,0537	-46,2889
	14/08/2024 12:57:34	MG - SANTA RITA DE CALDAS - BR-459	Ignição ligada		Status	70	SIM	-22,0668	-46,2713
	14/08/2024 12:57:34	MG - SANTA RITA DE CALDAS - BR-459	Desengate da carreta 1		Status	70	SIM	-22,0668	-46,2713
	14/08/2024 12:55:34	MG - SANTA RITA DE CALDAS - BR-459	Desengate da carreta 1		Status	74	SIM	-22,0764	-46,2526
	14/08/2024 12:55:34	MG - SANTA RITA DE CALDAS - BR-459	Ignição ligada		Status	74	SIM	-22,0764	-46,2526
	14/08/2024 12:53:34	MG - IPUIÚNA - BR-459	Ignição ligada		Status	71	NÃO	-22,0853	-46,2316
	14/08/2024 12:53:34	MG - IPUIÚNA - BR-459	Desengate da carreta 1		Status	71	NÃO	-22,0853	-46,2316
	14/08/2024 12:51:34	MG - IPUIÚNA - BR-459	Desengate da carreta 1		Status	60	NÃO	-22,0918	-46,2113
	14/08/2024 12:51:34	MG - IPUIÚNA - BR-459	Ignição ligada		Status	60	NÃO	-22,0918	-46,2113
	14/08/2024 12:49:34	MG - IPUIÚNA - BR-459	Ignição ligada		Status	61	NÃO	-22,0910	-46,2018
	14/08/2024 12:49:34	MG - IPUIÚNA - BR-459	Desengate da carreta 1		Status	61	NÃO	-22,0910	-46,2018
	14/08/2024 12:47:34	MG - IPUIÚNA - Avenida Juscelino Kubitschek de Oliveira	Desengate da carreta 1		Status	18	NÃO	-22,0967	-46,1934
	14/08/2024 12:47:34	MG - IPUIÚNA - Avenida Juscelino Kubitschek de Oliveira	Ignição ligada		Status	18	NÃO	-22,0967	-46,1934
	14/08/2024 12:45:34	MG - IPUIÚNA - Rua João Roberto da Silva	Desengate da carreta 1		Status	23	NÃO	-22,0982	-46,1874
	14/08/2024 12:45:34	MG - IPUIÚNA - Rua João Roberto da Silva	Ignição ligada		Status	23	NÃO	-22,0982	-46,1874
	14/08/2024 12:43:34	MG - IPUIÚNA - BR-459	Ignição ligada		Status	70	NÃO	-22,1011	-46,1788
	14/08/2024 12:43:34	MG - IPUIÚNA - BR-459	Desengate da carreta 1		Status	70	NÃO	-22,1011	-46,1788
	14/08/2024 12:43:18	MG - IPUIÚNA - BR-459			Posição Normal	72	NÃO	-22,1033	-46,1777
	14/08/2024 12:41:34	MG - IPUIÚNA - BR-459	Desengate da carreta 1		Status	66	NÃO	-22,1211	-46,1800
	14/08/2024 12:41:34	MG - IPUIÚNA - BR-459	Ignição ligada		Status	66	NÃO	-22,1211	-46,1800
	14/08/2024 12:39:34	MG - SENADOR JOSÉ BENTO - BR-459	Desengate da carreta 1		Status	43	NÃO	-22,1309	-46,1763
	14/08/2024 12:39:34	MG - SENADOR JOSÉ BENTO - BR-459	Ignição ligada		Status	43	NÃO	-22,1309	-46,1763
	14/08/2024 12:37:34	MG - SENADOR JOSÉ BENTO - BR-459	Ignição ligada		Status	35	NÃO	-22,1336	-46,1755
	14/08/2024 12:37:34	MG - SENADOR JOSÉ BENTO - BR-459	Desengate da carreta 1		Status	35	NÃO	-22,1336	-46,1755
	14/08/2024 12:35:34	MG - SENADOR JOSÉ BENTO - BR-459	Desengate da carreta 1		Status	48	NÃO	-22,1343	-46,1622
	14/08/2024 12:35:34	MG - SENADOR JOSÉ BENTO - BR-459	Ignição ligada		Status	48	NÃO	-22,1343	-46,1622
	14/08/2024 12:33:56	MG - SENADOR JOSÉ BENTO - BR-459			Posição Normal	57	NÃO	-22,1312	-46,1527
	14/08/2024 12:33:34	MG - SENADOR JOSÉ BENTO - BR-459	Ignição ligada		Status	55	NÃO	-22,1296	-46,1498
	14/08/2024 12:33:34	MG - SENADOR JOSÉ BENTO - BR-459	Desengate da carreta 1		Status	55	NÃO	-22,1296	-46,1498
	14/08/2024 12:31:34	MG - SENADOR JOSÉ BENTO - BR-459	Desengate da carreta 1		Status	54	NÃO	-22,1392	-46,1467
	14/08/2024 12:31:34	MG - SENADOR JOSÉ BENTO - BR-459	Ignição ligada		Status	54	NÃO	-22,1392	-46,1467
	14/08/2024 12:29:34	MG - SENADOR JOSÉ BENTO - BR-459	Ignição ligada		Status	67	NÃO	-22,1460	-46,1299

RELATÓRIO ANALÍTICO POR VEÍCULO

Período: 14/08/2024 00:00:00 à 20/08/2024 23:59:59
Identificador: FYW4C38 LUIZ SC R 450 2021
Placa: FYW4C38

- Legenda:**
-  Mensagens enviadas do Veículo (Veículo -> Central)
 -  Mensagens enviadas do Veículo (Controle de Jornada Cliente)
 -  Mensagens enviadas da Central (Central -> Veículo)



Sentido:	Data e Hora:	Localização:	Mensagem:	Modo Emergência	Tipo Mensagem:	Vel. (Km/h)	Log ?	Latitude	Longitude
	14/08/2024 12:29:34	MG - SENADOR JOSÉ BENTO - BR-459	Desengate da carreta 1		Status	67	NÃO	-22,1460	-46,1299
	14/08/2024 12:27:34	MG - SENADOR JOSÉ BENTO - BR-459	Desengate da carreta 1		Status	73	SIM	-22,1583	-46,1148
	14/08/2024 12:27:34	MG - SENADOR JOSÉ BENTO - BR-459	Ignição ligada		Status	73	SIM	-22,1583	-46,1148
	14/08/2024 12:25:34	MG - CONGONHAL - BR-459	Desengate da carreta 1		Status	71	NÃO	-22,1576	-46,0954
	14/08/2024 12:25:34	MG - CONGONHAL - BR-459	Ignição ligada		Status	71	NÃO	-22,1576	-46,0954
	14/08/2024 12:25:34	MG - CONGONHAL - BR-459	Entrada em Área de Controle 'SP+MG+Rio - Raio 400Km'		Alerta de Software	71	NÃO	-22,1576	-46,0954
	14/08/2024 12:23:34	MG - CONGONHAL - BR-459	Ignição ligada		Status	75	NÃO	-22,1545	-46,0725
	14/08/2024 12:23:34	MG - CONGONHAL - BR-459	Desengate da carreta 1		Status	75	NÃO	-22,1545	-46,0725
	14/08/2024 12:21:34	MG - CONGONHAL - BR-459	Desengate da carreta 1		Status	62	NÃO	-22,1514	-46,0495
	14/08/2024 12:21:34	MG - CONGONHAL - BR-459	Ignição ligada		Status	62	NÃO	-22,1514	-46,0495
	14/08/2024 12:19:34	MG - CONGONHAL - BR-459	Desengate da carreta 1		Status	53	NÃO	-22,1503	-46,0371
	14/08/2024 12:19:34	MG - CONGONHAL - BR-459	Ignição ligada		Status	53	NÃO	-22,1503	-46,0371
	14/08/2024 12:17:34	MG - CONGONHAL - BR-459	Ignição ligada		Status	70	NÃO	-22,1503	-46,0166
	14/08/2024 12:17:34	MG - CONGONHAL - BR-459	Desengate da carreta 1		Status	70	NÃO	-22,1503	-46,0166
	14/08/2024 12:15:34	MG - CONGONHAL - BR-459	Desengate da carreta 1		Status	46	NÃO	-22,1638	-46,0048
	14/08/2024 12:15:34	MG - CONGONHAL - BR-459	Ignição ligada		Status	46	NÃO	-22,1638	-46,0048
	14/08/2024 12:13:59	MG - CONGONHAL - BR-459			Posição Normal	13	NÃO	-22,1704	-46,0033
	14/08/2024 12:13:34	MG - CONGONHAL - BR-459	Ignição ligada		Status	11	NÃO	-22,1708	-46,0031
	14/08/2024 12:13:34	MG - CONGONHAL - BR-459	Desengate da carreta 1		Status	11	NÃO	-22,1708	-46,0031
	14/08/2024 12:11:34	MG - CONGONHAL - BR-459	Desengate da carreta 1		Status	68	NÃO	-22,1754	-45,9983
	14/08/2024 12:11:34	MG - CONGONHAL - BR-459	Ignição ligada		Status	68	NÃO	-22,1754	-45,9983
	14/08/2024 12:09:34	MG - POUSO ALEGRE - BR-459	Desengate da carreta 1		Status	76	NÃO	-22,1869	-45,9837
	14/08/2024 12:09:34	MG - POUSO ALEGRE - BR-459	Ignição ligada		Status	76	NÃO	-22,1869	-45,9837
	14/08/2024 12:07:34	MG - POUSO ALEGRE - BR-459	Desengate da carreta 1		Status	64	NÃO	-22,1995	-45,9692
	14/08/2024 12:07:34	MG - POUSO ALEGRE - BR-459	Ignição ligada		Status	64	NÃO	-22,1995	-45,9692
	14/08/2024 12:05:34	MG - POUSO ALEGRE - BR-459	Ignição ligada		Status	61	NÃO	-22,2035	-45,9509
	14/08/2024 12:05:34	MG - POUSO ALEGRE - BR-459	Desengate da carreta 1		Status	61	NÃO	-22,2035	-45,9509
	14/08/2024 12:03:34	MG - POUSO ALEGRE - BR-459	Desengate da carreta 1		Status	74	NÃO	-22,2082	-45,9308
	14/08/2024 12:03:34	MG - POUSO ALEGRE - BR-459	Ignição ligada		Status	74	NÃO	-22,2082	-45,9308
	14/08/2024 12:01:34	MG - POUSO ALEGRE - BR-459	Ignição ligada		Status	50	NÃO	-22,2204	-45,9137
	14/08/2024 12:01:34	MG - POUSO ALEGRE - BR-459	Desengate da carreta 1		Status	50	NÃO	-22,2204	-45,9137
	14/08/2024 12:00:55	MG - POUSO ALEGRE - BR-459	Ignição ligada		Evento	1	NÃO	-22,2219	-45,9128
	14/08/2024 12:00:55	MG - POUSO ALEGRE - BR-459	Desengate da carreta 1		Status	1	NÃO	-22,2219	-45,9128
	14/08/2024 12:00:44	MG - POUSO ALEGRE - Próx. BR-459	Parada do Veículo		Alerta de Software	0	NÃO	-22,2219	-45,9127
	14/08/2024 12:00:44	MG - POUSO ALEGRE - Próx. BR-459	Desengate da carreta 1		Status	0	NÃO	-22,2219	-45,9127
	14/08/2024 12:00:44	MG - POUSO ALEGRE - Próx. BR-459	Senha identificada, condutor MARDONE DA SILVA MESQUITA		Evento	0	NÃO	-22,2219	-45,9127
	14/08/2024 12:00:25	MG - POUSO ALEGRE - Próx. BR-459	REINICIO DE VIAGEM REINICIO DE VIAGEM		Macro		NÃO	-22,2219	-45,9127

RELATÓRIO ANALÍTICO POR VEÍCULO

Período: 14/08/2024 00:00:00 à 20/08/2024 23:59:59

Identificador: FYW4C38 LUIZ SC R 450 2021

Placa: FYW4C38

Legenda:

Mensagens enviadas do Veículo (Veículo -> Central)

Mensagens enviadas do Veículo (Controle de Jornada Cliente)

Mensagens enviadas da Central (Central -> Veículo)



Sentido:	Data e Hora:	Localização:	Mensagem:	Modo Emergência	Tipo Mensagem:	Vel. (Km/h)	Log ?	Latitude	Longitude
	14/08/2024 12:00:13	MG - POUSO ALEGRE - Próx. BR-459	Porta do Motorista aberta		Evento	0	NÃO	-22,2219	-45,9127
	14/08/2024 12:00:13	MG - POUSO ALEGRE - Próx. BR-459	Desengate da carreta 1		Status	0	NÃO	-22,2219	-45,9127
	14/08/2024 12:00:13	MG - POUSO ALEGRE - Próx. BR-459	Parada do Veículo		Alerta de Software	0	NÃO	-22,2219	-45,9127
	14/08/2024 11:59:34	MG - POUSO ALEGRE - Próx. BR-459	Parada do Veículo		Alerta de Software	0	NÃO	-22,2219	-45,9127
	14/08/2024 11:59:34	MG - POUSO ALEGRE - Próx. BR-459	Desengate da carreta 1		Status	0	NÃO	-22,2219	-45,9127
	14/08/2024 11:57:34	MG - POUSO ALEGRE - Próx. BR-459	Desengate da carreta 1		Status	0	NÃO	-22,2219	-45,9127
	14/08/2024 11:57:34	MG - POUSO ALEGRE - Próx. BR-459	Porta do Motorista aberta		Evento	0	NÃO	-22,2219	-45,9127
	14/08/2024 11:57:34	MG - POUSO ALEGRE - Próx. BR-459	Parada do Veículo		Alerta de Software	0	NÃO	-22,2219	-45,9127
	14/08/2024 11:57:32	MG - POUSO ALEGRE - Próx. BR-459	Senha identificada, condutor MARDONE DA SILVA MESQUITA		Evento	0	NÃO	-22,2219	-45,9127
	14/08/2024 11:57:32	MG - POUSO ALEGRE - Próx. BR-459	Desengate da carreta 1		Status	0	NÃO	-22,2219	-45,9127
	14/08/2024 11:57:30	MG - POUSO ALEGRE - Próx. BR-459	Desengate da carreta 1		Status	0	NÃO	-22,2219	-45,9127
	14/08/2024 11:57:30	MG - POUSO ALEGRE - Próx. BR-459	Ignição desligada		Evento	0	NÃO	-22,2219	-45,9127
	14/08/2024 11:57:10	MG - POUSO ALEGRE - Próx. BR-459	PARADA ABASTECIMENTO PARADA PARA ABASTECIMENTO		Macro		NÃO	-22,2219	-45,9127
	14/08/2024 11:56:57	MG - POUSO ALEGRE - Próx. BR-459	Desengate da carreta 1		Status	0	NÃO	-22,2219	-45,9127
	14/08/2024 11:56:57	MG - POUSO ALEGRE - Próx. BR-459	Ignição ligada		Status	0	NÃO	-22,2219	-45,9127
	14/08/2024 11:56:57	MG - POUSO ALEGRE - Próx. BR-459	Parada do Veículo		Alerta de Software	0	NÃO	-22,2219	-45,9127
	14/08/2024 11:54:57	MG - POUSO ALEGRE - BR-459	Ignição ligada		Status	55	NÃO	-22,2318	-45,9001
	14/08/2024 11:54:57	MG - POUSO ALEGRE - BR-459	Desengate da carreta 1		Status	55	NÃO	-22,2318	-45,9001
	14/08/2024 11:52:57	MG - POUSO ALEGRE - BR-459	Desengate da carreta 1		Status	47	NÃO	-22,2403	-45,8842
	14/08/2024 11:52:57	MG - POUSO ALEGRE - BR-459	Ignição ligada		Status	47	NÃO	-22,2403	-45,8842
	14/08/2024 11:50:57	MG - POUSO ALEGRE - Rodovia Fernão Dias	Ignição ligada		Status	74	NÃO	-22,2293	-45,8762
	14/08/2024 11:50:57	MG - POUSO ALEGRE - Rodovia Fernão Dias	Desengate da carreta 1		Status	74	NÃO	-22,2293	-45,8762
	14/08/2024 11:48:57	MG - SÃO SEBASTIÃO DA BELA VISTA - Rodovia Fernão Dias	Desengate da carreta 1		Status	79	NÃO	-22,2097	-45,8659
	14/08/2024 11:48:57	MG - SÃO SEBASTIÃO DA BELA VISTA - Rodovia Fernão Dias	Ignição ligada		Status	79	NÃO	-22,2097	-45,8659
	14/08/2024 11:46:57	MG - SÃO SEBASTIÃO DA BELA VISTA - Rodovia Fernão Dias	Ignição ligada		Status	77	NÃO	-22,1943	-45,8493
	14/08/2024 11:46:57	MG - SÃO SEBASTIÃO DA BELA VISTA - Rodovia Fernão Dias	Desengate da carreta 1		Status	77	NÃO	-22,1943	-45,8493
	14/08/2024 11:44:57	MG - SÃO SEBASTIÃO DA BELA VISTA - Rodovia Fernão Dias	Desengate da carreta 1		Status	76	NÃO	-22,1741	-45,8393
	14/08/2024 11:44:57	MG - SÃO SEBASTIÃO DA BELA VISTA - Rodovia Fernão Dias	Ignição ligada		Status	76	NÃO	-22,1741	-45,8393
	14/08/2024 11:42:57	MG - SÃO SEBASTIÃO DA BELA VISTA - Rodovia Fernão Dias	Ignição ligada		Status	83	NÃO	-22,1553	-45,8250
	14/08/2024 11:42:57	MG - SÃO SEBASTIÃO DA BELA VISTA - Rodovia Fernão Dias	Desengate da carreta 1		Status	83	NÃO	-22,1553	-45,8250
	14/08/2024 11:40:57	MG - SÃO SEBASTIÃO DA BELA VISTA - Rodovia Fernão Dias	Desengate da carreta 1		Status	70	NÃO	-22,1375	-45,8119
	14/08/2024 11:40:57	MG - SÃO SEBASTIÃO DA BELA VISTA - Rodovia Fernão Dias	Ignição ligada		Status	70	NÃO	-22,1375	-45,8119
	14/08/2024 11:38:57	MG - SÃO SEBASTIÃO DA BELA VISTA - Rodovia Fernão Dias	Ignição ligada		Status	77	NÃO	-22,1234	-45,7944
	14/08/2024 11:38:57	MG - SÃO SEBASTIÃO DA BELA VISTA - Rodovia Fernão Dias	Desengate da carreta 1		Status	77	NÃO	-22,1234	-45,7944
	14/08/2024 11:38:57	MG - SÃO SEBASTIÃO DA BELA VISTA - Rodovia Fernão Dias	Entrada em Área de Controle 'SP+MG+Rio - Raio 400Km'		Alerta de Software	77	NÃO	-22,1234	-45,7944
	14/08/2024 11:36:57	MG - SÃO SEBASTIÃO DA BELA VISTA - Rodovia Fernão Dias	Desengate da carreta 1		Status	23	NÃO	-22,1217	-45,7735
	14/08/2024 11:36:57	MG - SÃO SEBASTIÃO DA BELA VISTA - Rodovia Fernão Dias	Ignição ligada		Status	23	NÃO	-22,1217	-45,7735

RELATÓRIO ANALÍTICO POR VEÍCULO


































Período: 14/08/2024 00:00:00 à 20/08/2024 23:59:59

Identificador: FYW4C38 LUIZ SC R 450 2021

Placa: FYW4C38

- Legenda:**
-  Mensagens enviadas do Veículo (Veículo -> Central)
 -  Mensagens enviadas do Veículo (Controle de Jornada Cliente)
 -  Mensagens enviadas da Central (Central -> Veículo)



Sentido:	Data e Hora:	Localização:	Mensagem:	Modo Emergência	Tipo Mensagem:	Vel. (Km/h)	Log ?	Latitude	Longitude
	14/08/2024 11:36:07	MG - SÃO SEBASTIÃO DA BELA VISTA - Próx. Rodovia Fernão Dias	Desengate da carreta 1		Status	9	NÃO	-22,1214	-45,7723
	14/08/2024 11:36:07	MG - SÃO SEBASTIÃO DA BELA VISTA - Próx. Rodovia Fernão Dias	Ignição ligada		Evento	9	NÃO	-22,1214	-45,7723
	14/08/2024 11:35:55	MG - SÃO SEBASTIÃO DA BELA VISTA - Próx. Rodovia Fernão Dias	Parada do Veículo		Alerta de Software	0	NÃO	-22,1214	-45,7723
	14/08/2024 11:35:55	MG - SÃO SEBASTIÃO DA BELA VISTA - Próx. Rodovia Fernão Dias	Senha identificada, condutor MARDONE DA SILVA MESQUITA		Evento	0	NÃO	-22,1214	-45,7723
	14/08/2024 11:35:55	MG - SÃO SEBASTIÃO DA BELA VISTA - Próx. Rodovia Fernão Dias	Desengate da carreta 1		Status	0	NÃO	-22,1214	-45,7723
	14/08/2024 11:35:36	MG - SÃO SEBASTIÃO DA BELA VISTA - Próx. Rodovia Fernão Dias	REINICIO DE VIAGEM REINICIO DE VIAGEM		Macro		NÃO	-22,1214	-45,7723
	14/08/2024 11:34:57	MG - SÃO SEBASTIÃO DA BELA VISTA - Próx. Rodovia Fernão Dias	Desengate da carreta 1		Status	0	NÃO	-22,1214	-45,7723
	14/08/2024 11:34:57	MG - SÃO SEBASTIÃO DA BELA VISTA - Próx. Rodovia Fernão Dias	Parada do Veículo		Alerta de Software	0	NÃO	-22,1214	-45,7723
	14/08/2024 11:34:01	MG - SÃO SEBASTIÃO DA BELA VISTA - Próx. Rodovia Fernão Dias	Parada do Veículo		Alerta de Software	0	NÃO	-22,1214	-45,7723
	14/08/2024 11:34:01	MG - SÃO SEBASTIÃO DA BELA VISTA - Próx. Rodovia Fernão Dias	Desengate da carreta 1		Status	0	NÃO	-22,1214	-45,7723
	14/08/2024 11:34:01	MG - SÃO SEBASTIÃO DA BELA VISTA - Próx. Rodovia Fernão Dias	Senha identificada, condutor MARDONE DA SILVA MESQUITA		Evento	0	NÃO	-22,1214	-45,7723
	14/08/2024 11:33:43	MG - SÃO SEBASTIÃO DA BELA VISTA - Próx. Rodovia Fernão Dias	PARADA ABASTECIMENTO PARADA PARA ABASTECIMENTO		Macro		NÃO	-22,1214	-45,7723
	14/08/2024 11:33:40	MG - SÃO SEBASTIÃO DA BELA VISTA - Próx. Rodovia Fernão Dias	Ignição desligada		Evento	0	NÃO	-22,1214	-45,7723
	14/08/2024 11:33:40	MG - SÃO SEBASTIÃO DA BELA VISTA - Próx. Rodovia Fernão Dias	Desengate da carreta 1		Status	0	NÃO	-22,1214	-45,7723
	14/08/2024 11:33:40	MG - SÃO SEBASTIÃO DA BELA VISTA - Próx. Rodovia Fernão Dias	Parada do Veículo		Alerta de Software	0	NÃO	-22,1214	-45,7723
	14/08/2024 11:32:57	MG - SÃO SEBASTIÃO DA BELA VISTA - Rodovia Fernão Dias	Ignição ligada		Status	43	NÃO	-22,1215	-45,7712
	14/08/2024 11:32:57	MG - SÃO SEBASTIÃO DA BELA VISTA - Rodovia Fernão Dias	Desengate da carreta 1		Status	43	NÃO	-22,1215	-45,7712
	14/08/2024 11:30:57	MG - SÃO SEBASTIÃO DA BELA VISTA - Rodovia Fernão Dias	Desengate da carreta 1		Status	79	NÃO	-22,1140	-45,7496
	14/08/2024 11:30:57	MG - SÃO SEBASTIÃO DA BELA VISTA - Rodovia Fernão Dias	Ignição ligada		Status	79	NÃO	-22,1140	-45,7496
	14/08/2024 11:28:57	MG - CAREAÇU - Rodovia Fernão Dias	Ignição ligada		Status	76	NÃO	-22,1041	-45,7277
	14/08/2024 11:28:57	MG - CAREAÇU - Rodovia Fernão Dias	Desengate da carreta 1		Status	76	NÃO	-22,1041	-45,7277
	14/08/2024 11:26:57	MG - CAREAÇU - Rodovia Fernão Dias	Desengate da carreta 1		Status	71	NÃO	-22,0911	-45,7083
	14/08/2024 11:26:57	MG - CAREAÇU - Rodovia Fernão Dias	Ignição ligada		Status	71	NÃO	-22,0911	-45,7083
	14/08/2024 11:24:57	MG - CAREAÇU - Próx. Rodovia Fernão Dias	Desengate da carreta 1		Status	17	NÃO	-22,0756	-45,7019
	14/08/2024 11:24:57	MG - CAREAÇU - Próx. Rodovia Fernão Dias	Ignição ligada		Status	17	NÃO	-22,0756	-45,7019
	14/08/2024 11:22:57	MG - CAREAÇU - MG-458	Desengate da carreta 1		Status	68	NÃO	-22,0779	-45,6894
	14/08/2024 11:22:57	MG - CAREAÇU - MG-458	Ignição ligada		Status	68	NÃO	-22,0779	-45,6894
	14/08/2024 11:22:46	MG - CAREAÇU - MG-458			Posição Normal	67	NÃO	-22,0780	-45,6874
	14/08/2024 11:20:57	MG - CAREAÇU - MG-458	Desengate da carreta 1		Status	70	NÃO	-22,0705	-45,6697
	14/08/2024 11:20:57	MG - CAREAÇU - MG-458	Ignição ligada		Status	70	NÃO	-22,0705	-45,6697
	14/08/2024 11:18:57	MG - CAREAÇU - MG-458	Desengate da carreta 1		Status	75	NÃO	-22,0615	-45,6498
	14/08/2024 11:18:57	MG - CAREAÇU - MG-458	Ignição ligada		Status	75	NÃO	-22,0615	-45,6498
	14/08/2024 11:16:57	MG - CAREAÇU - Próx. MG-458	Ignição ligada		Status	25	NÃO	-22,0640	-45,6290

RELATÓRIO ANALÍTICO POR VEÍCULO






































Período: 14/08/2024 00:00:00 à 20/08/2024 23:59:59

Identificador: FYW4C38 LUIZ SC R 450 2021

Placa: FYW4C38

- Legenda:**
-  Mensagens enviadas do Veículo (Veículo -> Central)
 -  Mensagens enviadas do Veículo (Controle de Jornada Cliente)
 -  Mensagens enviadas da Central (Central -> Veículo)



Sentido:	Data e Hora:	Localização:	Mensagem:	Modo Emergência	Tipo Mensagem:	Vel. (Km/h)	Log ?	Latitude	Longitude
	14/08/2024 11:16:57	MG - CAREAÇU - Próx. MG-458	Desengate da carreta 1		Status	25	NÃO	-22,0640	-45,6290
	14/08/2024 11:16:57	MG - CAREAÇU - MG-458	Ignição ligada		Status	25	SIM	-22,0641	-45,6292
	14/08/2024 11:16:57	MG - CAREAÇU - MG-458	Desengate da carreta 1		Status	25	SIM	-22,0641	-45,6292
	14/08/2024 11:14:57	MG - HELIODORA - Próx. MG-458	Ignição ligada		Status	63	SIM	-22,0563	-45,6160
	14/08/2024 11:14:57	MG - HELIODORA - Próx. MG-458	Desengate da carreta 1		Status	63	SIM	-22,0563	-45,6160
	14/08/2024 11:12:57	MG - HELIODORA - MG-458	Ignição ligada		Status	58	SIM	-22,0452	-45,6025
	14/08/2024 11:12:57	MG - HELIODORA - MG-458	Desengate da carreta 1		Status	58	SIM	-22,0452	-45,6025
	14/08/2024 11:10:57	MG - HELIODORA - MG-456	Desengate da carreta 1		Status	77	SIM	-22,0466	-45,5855
	14/08/2024 11:10:57	MG - HELIODORA - MG-456	Ignição ligada		Status	77	SIM	-22,0466	-45,5855
	14/08/2024 11:08:57	MG - HELIODORA - MG-456	Desengate da carreta 1		Status	36	SIM	-22,0405	-45,5692
	14/08/2024 11:08:57	MG - HELIODORA - MG-456	Ignição ligada		Status	36	SIM	-22,0405	-45,5692
	14/08/2024 11:06:57	MG - HELIODORA - MG-456	Desengate da carreta 1		Status	51	SIM	-22,0382	-45,5544
	14/08/2024 11:06:57	MG - HELIODORA - MG-456	Ignição ligada		Status	51	SIM	-22,0382	-45,5544
	14/08/2024 11:04:57	MG - HELIODORA - MG-456	Ignição ligada		Status	64	SIM	-22,0223	-45,5521
	14/08/2024 11:04:57	MG - HELIODORA - MG-456	Desengate da carreta 1		Status	64	SIM	-22,0223	-45,5521
	14/08/2024 11:02:57	MG - HELIODORA - MG-456	Desengate da carreta 1		Status	80	SIM	-22,0197	-45,5293
	14/08/2024 11:02:57	MG - HELIODORA - MG-456	Ignição ligada		Status	80	SIM	-22,0197	-45,5293
	14/08/2024 11:00:57	MG - HELIODORA - MG-456	Ignição ligada		Status	75	SIM	-22,0134	-45,5072
	14/08/2024 11:00:57	MG - HELIODORA - MG-456	Desengate da carreta 1		Status	75	SIM	-22,0134	-45,5072
	14/08/2024 10:58:57	MG - LAMBARI - MG-456	Desengate da carreta 1		Status	75	SIM	-22,0086	-45,4863
	14/08/2024 10:58:57	MG - LAMBARI - MG-456	Ignição ligada		Status	75	SIM	-22,0086	-45,4863
	14/08/2024 10:56:57	MG - LAMBARI - MG-456	Ignição ligada		Status	74	SIM	-22,0067	-45,4643
	14/08/2024 10:56:57	MG - LAMBARI - MG-456	Desengate da carreta 1		Status	74	SIM	-22,0067	-45,4643
	14/08/2024 10:54:57	MG - LAMBARI - MG-456	Desengate da carreta 1		Status	21	SIM	-22,0000	-45,4476
	14/08/2024 10:54:57	MG - LAMBARI - MG-456	Ignição ligada		Status	21	SIM	-22,0000	-45,4476
	14/08/2024 10:52:57	MG - LAMBARI - MG-456	Ignição ligada		Status	45	SIM	-21,9936	-45,4346
	14/08/2024 10:52:57	MG - LAMBARI - MG-456	Desengate da carreta 1		Status	45	SIM	-21,9936	-45,4346
	14/08/2024 10:50:57	MG - LAMBARI - MG-456	Ignição ligada		Status	61	SIM	-21,9905	-45,4199
	14/08/2024 10:50:57	MG - LAMBARI - MG-456	Desengate da carreta 1		Status	61	SIM	-21,9905	-45,4199
	14/08/2024 10:48:57	MG - LAMBARI - MG-456	Desengate da carreta 1		Status	75	SIM	-21,9865	-45,4021
	14/08/2024 10:48:57	MG - LAMBARI - MG-456	Ignição ligada		Status	75	SIM	-21,9865	-45,4021
	14/08/2024 10:46:57	MG - LAMBARI - MG-456	Desengate da carreta 1		Status	61	NÃO	-21,9773	-45,3859
	14/08/2024 10:46:57	MG - LAMBARI - MG-456	Ignição ligada		Status	61	NÃO	-21,9773	-45,3859
	14/08/2024 10:46:57	MG - LAMBARI - MG-456	Entrada em Área de Controle 'SP+MG+Rio - Raio 400Km'		Alerta de Software	61	NÃO	-21,9773	-45,3859
	14/08/2024 10:44:57	MG - LAMBARI - MG-456	Ignição ligada		Status	48	NÃO	-21,9709	-45,3715
	14/08/2024 10:44:57	MG - LAMBARI - MG-456	Desengate da carreta 1		Status	48	NÃO	-21,9709	-45,3715
	14/08/2024 10:42:57	MG - LAMBARI - MG-456	Desengate da carreta 1		Status	10	NÃO	-21,9685	-45,3588

RELATÓRIO ANALÍTICO POR VEÍCULO

Período: 14/08/2024 00:00:00 à 20/08/2024 23:59:59

Identificador: FYW4C38 LUIZ SC R 450 2021

Placa: FYW4C38

Legenda:

Mensagens enviadas do Veículo (Veículo -> Central)

Mensagens enviadas do Veículo (Controle de Jornada Cliente)




Mensagens enviadas da Central (Central -> Veículo)








































Sentido:	Data e Hora:	Localização:	Mensagem:	Modo Emergência	Tipo Mensagem:	Vel. (Km/h)	Log ?	Latitude	Longitude
	14/08/2024 10:42:57	MG - LAMBARI - MG-456	Ignição ligada		Status	10	NÃO	-21,9685	-45,3588
	14/08/2024 10:40:57	MG - LAMBARI - Rua Joaquim André de Carvalho	Ignição ligada		Status	5	NÃO	-21,9700	-45,3556
	14/08/2024 10:40:57	MG - LAMBARI - Rua Joaquim André de Carvalho	Desengate da carreta 1		Status	5	NÃO	-21,9700	-45,3556
	14/08/2024 10:38:57	MG - LAMBARI - Rua Joaquim André de Carvalho	Desengate da carreta 1		Status	4	NÃO	-21,9720	-45,3531
	14/08/2024 10:38:57	MG - LAMBARI - Rua Joaquim André de Carvalho	Ignição ligada		Status	4	NÃO	-21,9720	-45,3531
	14/08/2024 10:36:57	MG - LAMBARI - Próx. Rua Francisco de Biaso	Ignição ligada		Status	3	NÃO	-21,9724	-45,3519
	14/08/2024 10:36:57	MG - LAMBARI - Próx. Rua Francisco de Biaso	Desengate da carreta 1		Status	3	NÃO	-21,9724	-45,3519
	14/08/2024 10:34:57	MG - LAMBARI - Rua Américo Vernek	Desengate da carreta 1		Status	2	NÃO	-21,9734	-45,3514
	14/08/2024 10:34:57	MG - LAMBARI - Rua Américo Vernek	Ignição ligada		Status	2	NÃO	-21,9734	-45,3514
	14/08/2024 10:32:57	MG - LAMBARI - Rua Afonso Vilhena de Paiva	Ignição ligada		Status	9	NÃO	-21,9726	-45,3504
	14/08/2024 10:32:57	MG - LAMBARI - Rua Afonso Vilhena de Paiva	Desengate da carreta 1		Status	9	NÃO	-21,9726	-45,3504
	14/08/2024 10:30:57	MG - LAMBARI - Rua Afonso Vilhena de Paiva	Desengate da carreta 1		Status	4	NÃO	-21,9720	-45,3502
	14/08/2024 10:30:57	MG - LAMBARI - Rua Afonso Vilhena de Paiva	Ignição ligada		Status	4	NÃO	-21,9720	-45,3502
	14/08/2024 10:28:57	MG - LAMBARI - Próx. Rua Prefeito Furtado de Menezes	Ignição ligada		Status	27	NÃO	-21,9690	-45,3489
	14/08/2024 10:28:57	MG - LAMBARI - Próx. Rua Prefeito Furtado de Menezes	Desengate da carreta 1		Status	27	NÃO	-21,9690	-45,3489
	14/08/2024 10:26:58	MG - LAMBARI - Rua Bueno Brandão	Ignição ligada		Status	21	NÃO	-21,9689	-45,3443
	14/08/2024 10:26:58	MG - LAMBARI - Rua Bueno Brandão	Botão de aviso de cabine pressionado		Evento	21	NÃO	-21,9689	-45,3443
	14/08/2024 10:26:58	MG - LAMBARI - Rua Bueno Brandão	Desengate da carreta 1		Status	21	NÃO	-21,9689	-45,3443
	14/08/2024 10:26:18	MG - LAMBARI - Rua Bueno Brandão	Ignição ligada		Status	29	NÃO	-21,9700	-45,3424
	14/08/2024 10:26:18	MG - LAMBARI - Rua Bueno Brandão	Desengate da carreta 1		Status	29	NÃO	-21,9700	-45,3424
	14/08/2024 10:26:07	MENSAGEM ENVIADA PELA CENTRAL Enviada por: integração	Ligar Aviso de Cabine		Comando		-		
	14/08/2024 10:26:04	MENSAGEM ENVIADA PELA CENTRAL Enviada por: integração	MENSAGEM TEXTO LIVRE:Veiculo sem rota, entrar em contato com a transportadora		Macro		-		
	14/08/2024 10:24:18	MG - LAMBARI - BR-460	Desengate da carreta 1		Status	18	NÃO	-21,9666	-45,3393
	14/08/2024 10:24:18	MG - LAMBARI - BR-460	Ignição ligada		Status	18	NÃO	-21,9666	-45,3393
	14/08/2024 10:22:18	MG - LAMBARI - BR-460	Ignição ligada		Status	45	NÃO	-21,9615	-45,3348
	14/08/2024 10:22:18	MG - LAMBARI - BR-460	Desengate da carreta 1		Status	45	NÃO	-21,9615	-45,3348
	14/08/2024 10:20:18	MG - LAMBARI - Próx. BR-460	Desengate da carreta 1		Status	59	NÃO	-21,9524	-45,3196
	14/08/2024 10:20:18	MG - LAMBARI - Próx. BR-460	Ignição ligada		Status	59	NÃO	-21,9524	-45,3196
	14/08/2024 10:18:44	MG - LAMBARI - BR-460			Posição Normal	71	NÃO	-21,9429	-45,3071
	14/08/2024 10:18:18	MG - LAMBARI - BR-460	Ignição ligada		Status	68	NÃO	-21,9405	-45,3031
	14/08/2024 10:18:18	MG - LAMBARI - BR-460	Desengate da carreta 1		Status	68	NÃO	-21,9405	-45,3031
	14/08/2024 10:16:18	MG - LAMBARI - BR-460	Desengate da carreta 1		Status	70	NÃO	-21,9286	-45,2850
	14/08/2024 10:16:18	MG - LAMBARI - BR-460	Ignição ligada		Status	70	NÃO	-21,9286	-45,2850
	14/08/2024 10:14:18	MG - LAMBARI - BR-460	Ignição ligada		Status	71	NÃO	-21,9351	-45,2652
	14/08/2024 10:14:18	MG - LAMBARI - BR-460	Desengate da carreta 1		Status	71	NÃO	-21,9351	-45,2652
	14/08/2024 10:14:18	MG - LAMBARI - BR-460	Entrada em Área de Controle 'SP+MG+Rio - Raio 400Km'		Alerta de Software	71	NÃO	-21,9351	-45,2652
	14/08/2024 10:12:18	MG - CAMBUQUIRA - BR-460	Desengate da carreta 1		Status	71	NÃO	-21,9180	-45,2571

RELATÓRIO ANALÍTICO POR VEÍCULO

Período: 14/08/2024 00:00:00 à 20/08/2024 23:59:59
Identificador: FYW4C38 LUIZ SC R 450 2021
Placa: FYW4C38

- Legenda:**
-  Mensagens enviadas do Veículo (Veículo -> Central)
 -  Mensagens enviadas do Veículo (Controle de Jornada Cliente)
 -  Mensagens enviadas da Central (Central -> Veículo)






Sentido:	Data e Hora:	Localização:	Mensagem:	Modo Emergência	Tipo Mensagem:	Vel. (Km/h)	Log ?	Latitude	Longitude
	14/08/2024 10:12:18	MG - CAMBUQUIRA - BR-460	Ignição ligada		Status	71	NÃO	-21,9180	-45,2571
	14/08/2024 10:10:18	MG - CAMBUQUIRA - Próx. Rodovia Vital Brasil	Ignição ligada		Status	29	NÃO	-21,9012	-45,2474
	14/08/2024 10:10:18	MG - CAMBUQUIRA - Próx. Rodovia Vital Brasil	Desengate da carreta 1		Status	29	NÃO	-21,9012	-45,2474
	14/08/2024 10:08:18	MG - CAMBUQUIRA - Próx. Rodovia Vital Brasil	Desengate da carreta 1		Status	0	NÃO	-21,9015	-45,2455
	14/08/2024 10:08:18	MG - CAMBUQUIRA - Próx. Rodovia Vital Brasil	Ignição ligada		Status	0	NÃO	-21,9015	-45,2455
	14/08/2024 10:08:18	MG - CAMBUQUIRA - Próx. Rodovia Vital Brasil	Parada do Veículo		Alerta de Software	0	NÃO	-21,9015	-45,2455
	14/08/2024 10:08:12	MG - CAMBUQUIRA - Próx. Rodovia Vital Brasil			Posição Normal	0	NÃO	-21,9015	-45,2455
	14/08/2024 10:08:12	MG - CAMBUQUIRA - Próx. Rodovia Vital Brasil	Parada do Veículo		Alerta de Software	0	NÃO	-21,9015	-45,2455
	14/08/2024 10:06:18	MG - CAMBUQUIRA - Rodovia Vital Brasil	Ignição ligada		Status	73	NÃO	-21,8942	-45,2320
	14/08/2024 10:06:18	MG - CAMBUQUIRA - Rodovia Vital Brasil	Desengate da carreta 1		Status	73	NÃO	-21,8942	-45,2320
	14/08/2024 10:04:18	MG - CAMBUQUIRA - Rodovia Vital Brasil	Desengate da carreta 1		Status	73	NÃO	-21,8848	-45,2105
	14/08/2024 10:04:18	MG - CAMBUQUIRA - Rodovia Vital Brasil	Ignição ligada		Status	73	NÃO	-21,8848	-45,2105
	14/08/2024 10:02:18	MG - CAMBUQUIRA - Rodovia Vital Brasil	Ignição ligada		Status	70	SIM	-21,8850	-45,1895
	14/08/2024 10:02:18	MG - CAMBUQUIRA - Rodovia Vital Brasil	Desengate da carreta 1		Status	70	SIM	-21,8850	-45,1895
	14/08/2024 10:00:18	MG - CONCEIÇÃO DO RIO VERDE - Rodovia Vital Brasil	Desengate da carreta 1		Status	77	SIM	-21,8952	-45,1756
	14/08/2024 10:00:18	MG - CONCEIÇÃO DO RIO VERDE - Rodovia Vital Brasil	Ignição ligada		Status	77	SIM	-21,8952	-45,1756
	14/08/2024 09:58:18	MG - CONCEIÇÃO DO RIO VERDE - Rodovia Vital Brasil	Desengate da carreta 1		Status	70	SIM	-21,9067	-45,1562
	14/08/2024 09:58:18	MG - CONCEIÇÃO DO RIO VERDE - Rodovia Vital Brasil	Ignição ligada		Status	70	SIM	-21,9067	-45,1562
	14/08/2024 09:56:18	MG - CONCEIÇÃO DO RIO VERDE - Rodovia Vital Brasil	Ignição ligada		Status	65	SIM	-21,9225	-45,1422
	14/08/2024 09:56:18	MG - CONCEIÇÃO DO RIO VERDE - Rodovia Vital Brasil	Desengate da carreta 1		Status	65	SIM	-21,9225	-45,1422
	14/08/2024 09:54:18	MG - CONCEIÇÃO DO RIO VERDE - Rodovia Vital Brasil	Ignição ligada		Status	78	NÃO	-21,9289	-45,1221
	14/08/2024 09:54:18	MG - CONCEIÇÃO DO RIO VERDE - Rodovia Vital Brasil	Desengate da carreta 1		Status	78	NÃO	-21,9289	-45,1221
	14/08/2024 09:52:18	MG - CONCEIÇÃO DO RIO VERDE - Rodovia Vital Brasil	Desengate da carreta 1		Status	62	NÃO	-21,9301	-45,1067
	14/08/2024 09:52:18	MG - CONCEIÇÃO DO RIO VERDE - Rodovia Vital Brasil	Ignição ligada		Status	62	NÃO	-21,9301	-45,1067
	14/08/2024 09:50:18	MG - CONCEIÇÃO DO RIO VERDE - Rodovia Vital Brasil	Ignição ligada		Status	62	NÃO	-21,9430	-45,0930
	14/08/2024 09:50:18	MG - CONCEIÇÃO DO RIO VERDE - Rodovia Vital Brasil	Desengate da carreta 1		Status	62	NÃO	-21,9430	-45,0930
	14/08/2024 09:50:05	MG - CONCEIÇÃO DO RIO VERDE - Rodovia Vital Brasil			Posição Normal	72	NÃO	-21,9450	-45,0928
	14/08/2024 09:48:18	MG - CONCEIÇÃO DO RIO VERDE - Rodovia Vital Brasil	Desengate da carreta 1		Status	2	NÃO	-21,9483	-45,0807
	14/08/2024 09:48:18	MG - CONCEIÇÃO DO RIO VERDE - Rodovia Vital Brasil	Ignição ligada		Status	2	NÃO	-21,9483	-45,0807
	14/08/2024 09:47:22	MG - CONCEIÇÃO DO RIO VERDE - Próx. Rodovia Vital Brasil	Ignição ligada		Evento	7	NÃO	-21,9483	-45,0805
	14/08/2024 09:47:22	MG - CONCEIÇÃO DO RIO VERDE - Próx. Rodovia Vital Brasil	Desengate da carreta 1		Status	7	NÃO	-21,9483	-45,0805
	14/08/2024 09:47:00	MG - CONCEIÇÃO DO RIO VERDE - Próx. Rodovia Vital Brasil	Desengate da carreta 1		Status	0	NÃO	-21,9483	-45,0804
	14/08/2024 09:47:00	MG - CONCEIÇÃO DO RIO VERDE - Próx. Rodovia Vital Brasil	Senha identificada, condutor MARDONE DA SILVA MESQUITA		Evento	0	NÃO	-21,9483	-45,0804
	14/08/2024 09:46:41	MG - CONCEIÇÃO DO RIO VERDE - Próx. Rodovia Vital Brasil	REINICIO DE VIAGEM REINICIO DE VIAGEM		Macro		NÃO	-21,9482	-45,0803
	14/08/2024 09:46:41	MG - CONCEIÇÃO DO RIO VERDE - Próx. Rodovia Vital Brasil	Entrada em Área de Controle 'SP+MG+Rio - Raio 400Km'		Alerta de Software		NÃO	-21,9482	-45,0803
	14/08/2024 09:46:19	MG - CONCEIÇÃO DO RIO VERDE - Próx. Rodovia Vital Brasil	Desengate da carreta 1		Status	0	NÃO	-21,9482	-45,0803
	14/08/2024 09:46:19	MG - CONCEIÇÃO DO RIO VERDE - Próx. Rodovia Vital Brasil	Porta do Motorista aberta		Evento	0	NÃO	-21,9482	-45,0803

RELATÓRIO ANALÍTICO POR VEÍCULO















Período: 14/08/2024 00:00:00 à 20/08/2024 23:59:59

Identificador: FYW4C38 LUIZ SC R 450 2021

Placa: FYW4C38

- Legenda:**
-  Mensagens enviadas do Veículo (Veículo -> Central)
 -  Mensagens enviadas do Veículo (Controle de Jornada Cliente)
 -  Mensagens enviadas da Central (Central -> Veículo)



Sentido:	Data e Hora:	Localização:	Mensagem:	Modo Emergência	Tipo Mensagem:	Vel. (Km/h)	Log ?	Latitude	Longitude
	14/08/2024 09:44:22	MG - CONCEIÇÃO DO RIO VERDE - Próx. Rodovia Vital Brasil	Porta do Carona aberta		Status	0	SIM	-21,9483	-45,0804
	14/08/2024 09:44:22	MG - CONCEIÇÃO DO RIO VERDE - Próx. Rodovia Vital Brasil	Desengate da carreta 1		Status	0	SIM	-21,9483	-45,0804
	14/08/2024 09:42:22	MG - CONCEIÇÃO DO RIO VERDE - Próx. Rodovia Vital Brasil	Desengate da carreta 1		Status	0	SIM	-21,9483	-45,0804
	14/08/2024 09:42:22	MG - CONCEIÇÃO DO RIO VERDE - Próx. Rodovia Vital Brasil	Porta do Carona aberta		Status	0	SIM	-21,9483	-45,0804
	14/08/2024 09:40:22	MG - CONCEIÇÃO DO RIO VERDE - Próx. Rodovia Vital Brasil	Porta do Carona aberta		Status	0	SIM	-21,9483	-45,0804
	14/08/2024 09:40:22	MG - CONCEIÇÃO DO RIO VERDE - Próx. Rodovia Vital Brasil	Desengate da carreta 1		Status	0	SIM	-21,9483	-45,0804
	14/08/2024 09:38:22	MG - CONCEIÇÃO DO RIO VERDE - Próx. Rodovia Vital Brasil	Desengate da carreta 1		Status	0	SIM	-21,9483	-45,0804
	14/08/2024 09:38:22	MG - CONCEIÇÃO DO RIO VERDE - Próx. Rodovia Vital Brasil	Porta do Carona aberta		Status	0	SIM	-21,9483	-45,0804
	14/08/2024 09:36:22	MG - CONCEIÇÃO DO RIO VERDE - Próx. Rodovia Vital Brasil	Porta do Carona aberta		Status	0	SIM	-21,9483	-45,0804
	14/08/2024 09:36:22	MG - CONCEIÇÃO DO RIO VERDE - Próx. Rodovia Vital Brasil	Desengate da carreta 1		Status	0	SIM	-21,9483	-45,0804
	14/08/2024 09:34:22	MG - CONCEIÇÃO DO RIO VERDE - Próx. Rodovia Vital Brasil	Desengate da carreta 1		Status	0	SIM	-21,9483	-45,0804
	14/08/2024 09:34:22	MG - CONCEIÇÃO DO RIO VERDE - Próx. Rodovia Vital Brasil	Porta do Carona aberta		Status	0	SIM	-21,9483	-45,0804
	14/08/2024 09:32:23	MG - CONCEIÇÃO DO RIO VERDE - Próx. Rodovia Vital Brasil	Parada do Veículo		Alerta de Software	0	NÃO	-21,9482	-45,0803
	14/08/2024 09:32:23	MG - CONCEIÇÃO DO RIO VERDE - Próx. Rodovia Vital Brasil	Entrada em Área de Controle 'SP+MG+Rio - Raio 400Km'		Alerta de Software	0	NÃO	-21,9482	-45,0803
	14/08/2024 09:32:23	MG - CONCEIÇÃO DO RIO VERDE - Próx. Rodovia Vital Brasil	Desengate da carreta 1		Status	0	NÃO	-21,9482	-45,0803
	14/08/2024 09:32:23	MG - CONCEIÇÃO DO RIO VERDE - Próx. Rodovia Vital Brasil	Porta do Carona aberta		Evento	0	NÃO	-21,9482	-45,0803
	14/08/2024 09:31:06	MG - CONCEIÇÃO DO RIO VERDE - Próx. Rodovia Vital Brasil	Desengate da carreta 1		Status	0	SIM	-21,9483	-45,0805
	14/08/2024 09:29:06	MG - CONCEIÇÃO DO RIO VERDE - Próx. Rodovia Vital Brasil	Desengate da carreta 1		Status	0	SIM	-21,9483	-45,0805
	14/08/2024 09:27:06	MG - CONCEIÇÃO DO RIO VERDE - Próx. Rodovia Vital Brasil	Desengate da carreta 1		Status	0	SIM	-21,9483	-45,0805
	14/08/2024 09:25:06	MG - CONCEIÇÃO DO RIO VERDE - Próx. Rodovia Vital Brasil	Desengate da carreta 1		Status	0	SIM	-21,9483	-45,0805
	14/08/2024 09:23:06	MG - CONCEIÇÃO DO RIO VERDE - Próx. Rodovia Vital Brasil	Desengate da carreta 1		Status	0	SIM	-21,9483	-45,0805
	14/08/2024 09:23:06	MG - CONCEIÇÃO DO RIO VERDE - Próx. Rodovia Vital Brasil	Porta do Motorista aberta		Status	0	SIM	-21,9483	-45,0805
	14/08/2024 09:22:00	MG - CONCEIÇÃO DO RIO VERDE - Próx. Rodovia Vital Brasil	Desengate da carreta 1		Status	0	SIM	-21,9483	-45,0805
	14/08/2024 09:22:00	MG - CONCEIÇÃO DO RIO VERDE - Próx. Rodovia Vital Brasil	Porta do Motorista aberta		Evento	0	SIM	-21,9483	-45,0805
	14/08/2024 09:21:06	MG - CONCEIÇÃO DO RIO VERDE - Próx. Rodovia Vital Brasil	Desengate da carreta 1		Status	0	SIM	-21,9483	-45,0805
	14/08/2024 09:19:07	MG - CONCEIÇÃO DO RIO VERDE - Próx. Rodovia Vital Brasil	Desengate da carreta 1		Status	0	NÃO	-21,9483	-45,0805
	14/08/2024 09:19:07	MG - CONCEIÇÃO DO RIO VERDE - Próx. Rodovia Vital Brasil	Porta do Motorista aberta		Evento	0	NÃO	-21,9483	-45,0805
	14/08/2024 09:19:07	MG - CONCEIÇÃO DO RIO VERDE - Próx. Rodovia Vital Brasil	Parada do Veículo		Alerta de Software	0	NÃO	-21,9483	-45,0805
	14/08/2024 09:17:44	MG - CONCEIÇÃO DO RIO VERDE - Próx. Rodovia Vital Brasil	Parada do Veículo		Alerta de Software	0	NÃO	-21,9483	-45,0805
	14/08/2024 09:17:44	MG - CONCEIÇÃO DO RIO VERDE - Próx. Rodovia Vital Brasil	Desengate da carreta 1		Status	0	NÃO	-21,9483	-45,0805
	14/08/2024 09:16:05	MG - CONCEIÇÃO DO RIO VERDE - Próx. Rodovia Vital Brasil	Desengate da carreta 1		Status	0	NÃO	-21,9483	-45,0805
	14/08/2024 09:16:05	MG - CONCEIÇÃO DO RIO VERDE - Próx. Rodovia Vital Brasil	Porta do Carona aberta		Evento	0	NÃO	-21,9483	-45,0805
	14/08/2024 09:16:05	MG - CONCEIÇÃO DO RIO VERDE - Próx. Rodovia Vital Brasil	Parada do Veículo		Alerta de Software	0	NÃO	-21,9483	-45,0805
	14/08/2024 09:15:47	MG - CONCEIÇÃO DO RIO VERDE - Próx. Rodovia Vital Brasil			Posição Normal	0	NÃO	-21,9483	-45,0805
	14/08/2024 09:15:47	MG - CONCEIÇÃO DO RIO VERDE - Próx. Rodovia Vital Brasil	Parada do Veículo		Alerta de Software	0	NÃO	-21,9483	-45,0805
	14/08/2024 09:15:44	MG - CONCEIÇÃO DO RIO VERDE - Próx. Rodovia Vital Brasil	Desengate da carreta 1		Status	0	NÃO	-21,9483	-45,0805
	14/08/2024 09:15:44	MG - CONCEIÇÃO DO RIO VERDE - Próx. Rodovia Vital Brasil	Porta do Motorista aberta		Evento	0	NÃO	-21,9483	-45,0805

RELATÓRIO ANALÍTICO POR VEÍCULO






































Período: 14/08/2024 00:00:00 à 20/08/2024 23:59:59

Identificador: FYW4C38 LUIZ SC R 450 2021

Placa: FYW4C38

- Legenda:**
-  Mensagens enviadas do Veículo (Veículo -> Central)
 -  Mensagens enviadas do Veículo (Controle de Jornada Cliente)
 -  Mensagens enviadas da Central (Central -> Veículo)






Sentido:	Data e Hora:	Localização:	Mensagem:	Modo Emergência	Tipo Mensagem:	Vel. (Km/h)	Log ?	Latitude	Longitude
	14/08/2024 09:15:31	MG - CONCEIÇÃO DO RIO VERDE - Próx. Rodovia Vital Brasil	Desengate da carreta 1		Status	0	NÃO	-21,9482	-45,0803
	14/08/2024 09:15:31	MG - CONCEIÇÃO DO RIO VERDE - Próx. Rodovia Vital Brasil	Porta do Carona aberta		Evento	0	NÃO	-21,9482	-45,0803
	14/08/2024 09:13:40	MG - CONCEIÇÃO DO RIO VERDE - Próx. Rodovia Vital Brasil	Desengate da carreta 1		Status	0	NÃO	-21,9483	-45,0805
	14/08/2024 09:11:40	MG - CONCEIÇÃO DO RIO VERDE - Próx. Rodovia Vital Brasil	Desengate da carreta 1		Status	0	NÃO	-21,9483	-45,0805
	14/08/2024 09:09:40	MG - CONCEIÇÃO DO RIO VERDE - Próx. Rodovia Vital Brasil	Parada do Veículo		Alerta de Software	0	NÃO	-21,9482	-45,0803
	14/08/2024 09:09:40	MG - CONCEIÇÃO DO RIO VERDE - Próx. Rodovia Vital Brasil	Porta do Motorista aberta		Evento	0	NÃO	-21,9482	-45,0803
	14/08/2024 09:09:40	MG - CONCEIÇÃO DO RIO VERDE - Próx. Rodovia Vital Brasil	Desengate da carreta 1		Status	0	NÃO	-21,9482	-45,0803
	14/08/2024 09:09:25	MG - CONCEIÇÃO DO RIO VERDE - Próx. Rodovia Vital Brasil	Desengate da carreta 1		Status	0	SIM	-21,9483	-45,0805
	14/08/2024 09:09:25	MG - CONCEIÇÃO DO RIO VERDE - Próx. Rodovia Vital Brasil	Ignição desligada		Evento	0	SIM	-21,9483	-45,0805
	14/08/2024 09:09:19	MG - CONCEIÇÃO DO RIO VERDE - Próx. Rodovia Vital Brasil	Senha identificada, condutor MARDONE DA SILVA MESQUITA		Evento	0	SIM	-21,9483	-45,0805
	14/08/2024 09:09:19	MG - CONCEIÇÃO DO RIO VERDE - Próx. Rodovia Vital Brasil	Ignição ligada		Status	0	SIM	-21,9483	-45,0805
	14/08/2024 09:09:19	MG - CONCEIÇÃO DO RIO VERDE - Próx. Rodovia Vital Brasil	Desengate da carreta 1		Status	0	SIM	-21,9483	-45,0805
	14/08/2024 09:08:58	MG - CONCEIÇÃO DO RIO VERDE - Próx. Rodovia Vital Brasil	PARADA ABASTECIMENTO PARADA PARA ABASTECIMENTO		Macro		NÃO	-21,9482	-45,0803
	14/08/2024 09:08:24	MG - CONCEIÇÃO DO RIO VERDE - Rodovia Vital Brasil	Desengate da carreta 1		Status	33	SIM	-21,9478	-45,0798
	14/08/2024 09:08:24	MG - CONCEIÇÃO DO RIO VERDE - Rodovia Vital Brasil	Ignição ligada		Status	33	SIM	-21,9478	-45,0798
	14/08/2024 09:06:24	MG - CONCEIÇÃO DO RIO VERDE - Rodovia Vital Brasil	Ignição ligada		Status	75	SIM	-21,9438	-45,0594
	14/08/2024 09:06:24	MG - CONCEIÇÃO DO RIO VERDE - Rodovia Vital Brasil	Desengate da carreta 1		Status	75	SIM	-21,9438	-45,0594
	14/08/2024 09:04:24	MG - CONCEIÇÃO DO RIO VERDE - Rodovia Vital Brasil	Desengate da carreta 1		Status	73	NÃO	-21,9376	-45,0380
	14/08/2024 09:04:24	MG - CONCEIÇÃO DO RIO VERDE - Rodovia Vital Brasil	Ignição ligada		Status	73	NÃO	-21,9376	-45,0380
	14/08/2024 09:04:24	MG - CONCEIÇÃO DO RIO VERDE - Rodovia Vital Brasil	Entrada em Área de Controle 'SP+MG+Rio - Raio 400Km'		Alerta de Software	73	NÃO	-21,9376	-45,0380
	14/08/2024 09:04:18	MG - CONCEIÇÃO DO RIO VERDE - Rodovia Vital Brasil			Posição Normal	64	NÃO	-21,9366	-45,0375
	14/08/2024 09:02:24	MG - CONCEIÇÃO DO RIO VERDE - Rodovia Vital Brasil	Ignição ligada		Status	72	NÃO	-21,9380	-45,0210
	14/08/2024 09:02:24	MG - CONCEIÇÃO DO RIO VERDE - Rodovia Vital Brasil	Desengate da carreta 1		Status	72	NÃO	-21,9380	-45,0210
	14/08/2024 09:00:24	MG - CONCEIÇÃO DO RIO VERDE - Rodovia Vital Brasil	Ignição ligada		Status	52	NÃO	-21,9468	-45,0030
	14/08/2024 09:00:24	MG - CONCEIÇÃO DO RIO VERDE - Rodovia Vital Brasil	Desengate da carreta 1		Status	52	NÃO	-21,9468	-45,0030
	14/08/2024 08:58:24	MG - SOLEDADE DE MINAS - Rodovia Vital Brasil	Desengate da carreta 1		Status	74	SIM	-21,9580	-44,9848
	14/08/2024 08:58:24	MG - SOLEDADE DE MINAS - Rodovia Vital Brasil	Ignição ligada		Status	74	SIM	-21,9580	-44,9848
	14/08/2024 08:56:24	MG - CAXAMBU - Rodovia Vital Brasil	Desengate da carreta 1		Status	64	SIM	-21,9547	-44,9688
	14/08/2024 08:56:24	MG - CAXAMBU - Rodovia Vital Brasil	Ignição ligada		Status	64	SIM	-21,9547	-44,9688
	14/08/2024 08:54:24	MG - CAXAMBU - Rodovia Vital Brasil	Desengate da carreta 1		Status	72	NÃO	-21,9549	-44,9453
	14/08/2024 08:54:24	MG - CAXAMBU - Rodovia Vital Brasil	Ignição ligada		Status	72	NÃO	-21,9549	-44,9453
	14/08/2024 08:54:24	MG - CAXAMBU - Rodovia Vital Brasil	Entrada em Área de Controle 'SP+MG+Rio - Raio 400Km'		Alerta de Software	72	NÃO	-21,9549	-44,9453
	14/08/2024 08:52:24	MG - CAXAMBU - Rodovia Vital Brasil	Ignição ligada		Status	54	NÃO	-21,9684	-44,9333
	14/08/2024 08:52:24	MG - CAXAMBU - Rodovia Vital Brasil	Desengate da carreta 1		Status	54	NÃO	-21,9684	-44,9333
	14/08/2024 08:50:24	MG - CAXAMBU - Rodovia Vital Brasil	Desengate da carreta 1		Status	63	NÃO	-21,9674	-44,9223
	14/08/2024 08:50:24	MG - CAXAMBU - Rodovia Vital Brasil	Ignição ligada		Status	63	NÃO	-21,9674	-44,9223
	14/08/2024 08:48:24	MG - CAXAMBU - Rodovia Vital Brasil	Ignição ligada		Status	71	NÃO	-21,9526	-44,9077

RELATÓRIO ANALÍTICO POR VEÍCULO






































Período: 14/08/2024 00:00:00 à 20/08/2024 23:59:59

Identificador: FYW4C38 LUIZ SC R 450 2021

Placa: FYW4C38

- Legenda:**
-  Mensagens enviadas do Veículo (Veículo -> Central)
 -  Mensagens enviadas do Veículo (Controle de Jornada Cliente)
 -  Mensagens enviadas da Central (Central -> Veículo)



Sentido:	Data e Hora:	Localização:	Mensagem:	Modo Emergência	Tipo Mensagem:	Vel. (Km/h)	Log ?	Latitude	Longitude
	14/08/2024 08:48:24	MG - CAXAMBU - Rodovia Vital Brasil	Desengate da carreta 1		Status	71	NÃO	-21,9526	-44,9077
	14/08/2024 08:46:24	MG - BAEPENDI - Rodovia Vital Brasil	Desengate da carreta 1		Status	69	NÃO	-21,9419	-44,8893
	14/08/2024 08:46:24	MG - BAEPENDI - Rodovia Vital Brasil	Ignição ligada		Status	69	NÃO	-21,9419	-44,8893
	14/08/2024 08:46:08	MG - BAEPENDI - Rodovia Vital Brasil			Posição Normal	77	NÃO	-21,9406	-44,8867
	14/08/2024 08:44:24	MG - BAEPENDI - Rodovia Vital Brasil	Desengate da carreta 1		Status	55	NÃO	-21,9363	-44,8711
	14/08/2024 08:44:24	MG - BAEPENDI - Rodovia Vital Brasil	Ignição ligada		Status	55	NÃO	-21,9363	-44,8711
	14/08/2024 08:43:48	MG - BAEPENDI - Rodovia Vital Brasil			Posição Normal	79	NÃO	-21,9371	-44,8649
	14/08/2024 08:42:24	MG - BAEPENDI - Rodovia Vital Brasil	Ignição ligada		Status	64	NÃO	-21,9335	-44,8505
	14/08/2024 08:42:24	MG - BAEPENDI - Rodovia Vital Brasil	Desengate da carreta 1		Status	64	NÃO	-21,9335	-44,8505
	14/08/2024 08:42:24	MG - BAEPENDI - Rodovia Vital Brasil	Ignição ligada		Status	64	NÃO	-21,9336	-44,8505
	14/08/2024 08:42:24	MG - BAEPENDI - Rodovia Vital Brasil	Desengate da carreta 1		Status	64	NÃO	-21,9336	-44,8505
	14/08/2024 08:40:24	MG - BAEPENDI - Rodovia Vital Brasil	Desengate da carreta 1		Status	83	SIM	-21,9294	-44,8281
	14/08/2024 08:40:24	MG - BAEPENDI - Rodovia Vital Brasil	Ignição ligada		Status	83	SIM	-21,9294	-44,8281
	14/08/2024 08:38:24	MG - BAEPENDI - Rodovia Vital Brasil	Ignição ligada		Status	77	SIM	-21,9253	-44,8120
	14/08/2024 08:38:24	MG - BAEPENDI - Rodovia Vital Brasil	Desengate da carreta 1		Status	77	SIM	-21,9253	-44,8120
	14/08/2024 08:36:24	MG - BAEPENDI - Rodovia Vital Brasil	Ignição ligada		Status	70	SIM	-21,9269	-44,7924
	14/08/2024 08:36:24	MG - BAEPENDI - Rodovia Vital Brasil	Desengate da carreta 1		Status	70	SIM	-21,9269	-44,7924
	14/08/2024 08:34:24	MG - BAEPENDI - Rodovia Vital Brasil	Desengate da carreta 1		Status	73	SIM	-21,9259	-44,7735
	14/08/2024 08:34:24	MG - BAEPENDI - Rodovia Vital Brasil	Ignição ligada		Status	73	SIM	-21,9259	-44,7735
	14/08/2024 08:32:24	MG - AIURUOCA - Rodovia Vital Brasil	Desengate da carreta 1		Status	76	SIM	-21,9199	-44,7533
	14/08/2024 08:32:24	MG - AIURUOCA - Rodovia Vital Brasil	Ignição ligada		Status	76	SIM	-21,9199	-44,7533
	14/08/2024 08:30:24	MG - AIURUOCA - Rodovia Vital Brasil	Ignição ligada		Status	80	SIM	-21,9281	-44,7316
	14/08/2024 08:30:24	MG - AIURUOCA - Rodovia Vital Brasil	Desengate da carreta 1		Status	80	SIM	-21,9281	-44,7316
	14/08/2024 08:28:24	MG - AIURUOCA - Rodovia Vital Brasil	Desengate da carreta 1		Status	72	SIM	-21,9360	-44,7099
	14/08/2024 08:28:24	MG - AIURUOCA - Rodovia Vital Brasil	Ignição ligada		Status	72	SIM	-21,9360	-44,7099
	14/08/2024 08:26:24	MG - AIURUOCA - Rodovia Vital Brasil	Ignição ligada		Status	77	SIM	-21,9364	-44,6893
	14/08/2024 08:26:24	MG - AIURUOCA - Rodovia Vital Brasil	Desengate da carreta 1		Status	77	SIM	-21,9364	-44,6893
	14/08/2024 08:24:24	MG - AIURUOCA - Rodovia Vital Brasil	Desengate da carreta 1		Status	75	SIM	-21,9355	-44,6660
	14/08/2024 08:24:24	MG - AIURUOCA - Rodovia Vital Brasil	Ignição ligada		Status	75	SIM	-21,9355	-44,6660
	14/08/2024 08:22:24	MG - AIURUOCA - Rodovia Vital Brasil	Ignição ligada		Status	71	SIM	-21,9339	-44,6429
	14/08/2024 08:22:24	MG - AIURUOCA - Rodovia Vital Brasil	Desengate da carreta 1		Status	71	SIM	-21,9339	-44,6429
	14/08/2024 08:20:24	MG - AIURUOCA - Rodovia Vital Brasil	Ignição ligada		Status	81	SIM	-21,9261	-44,6208
	14/08/2024 08:20:24	MG - AIURUOCA - Rodovia Vital Brasil	Desengate da carreta 1		Status	81	SIM	-21,9261	-44,6208
	14/08/2024 08:18:24	MG - AIURUOCA - Rodovia Vital Brasil	Desengate da carreta 1		Status	62	SIM	-21,9304	-44,5993
	14/08/2024 08:18:24	MG - AIURUOCA - Rodovia Vital Brasil	Ignição ligada		Status	62	SIM	-21,9304	-44,5993
	14/08/2024 08:16:24	MG - AIURUOCA - Rodovia Vital Brasil	Ignição ligada		Status	57	SIM	-21,9365	-44,5845
	14/08/2024 08:16:24	MG - AIURUOCA - Rodovia Vital Brasil	Desengate da carreta 1		Status	57	SIM	-21,9365	-44,5845

RELATÓRIO ANALÍTICO POR VEÍCULO






































Período: 14/08/2024 00:00:00 à 20/08/2024 23:59:59

Identificador: FYW4C38 LUIZ SC R 450 2021

Placa: FYW4C38

- Legenda:**
-  Mensagens enviadas do Veículo (Veículo -> Central)
 -  Mensagens enviadas do Veículo (Controle de Jornada Cliente)
 -  Mensagens enviadas da Central (Central -> Veículo)



Sentido:	Data e Hora:	Localização:	Mensagem:	Modo Emergência	Tipo Mensagem:	Vel. (Km/h)	Log ?	Latitude	Longitude
	14/08/2024 08:14:24	MG - AIURUOCA - Rodovia Vital Brasil	Desengate da carreta 1		Status	68	SIM	-21,9361	-44,5709
	14/08/2024 08:14:24	MG - AIURUOCA - Rodovia Vital Brasil	Ignição ligada		Status	68	SIM	-21,9361	-44,5709
	14/08/2024 08:12:24	MG - SERITINGA - Rodovia Vital Brasil	Desengate da carreta 1		Status	62	NÃO	-21,9271	-44,5570
	14/08/2024 08:12:24	MG - SERITINGA - Rodovia Vital Brasil	Ignição ligada		Status	62	NÃO	-21,9271	-44,5570
	14/08/2024 08:12:24	MG - SERITINGA - Rodovia Vital Brasil	Entrada em Área de Controle 'SP+MG+Rio - Raio 400Km'		Alerta de Software	62	NÃO	-21,9271	-44,5570
	14/08/2024 08:12:11	MG - SERITINGA - Rodovia Vital Brasil			Posição Normal	58	NÃO	-21,9281	-44,5554
	14/08/2024 08:10:24	MG - SERITINGA - Rodovia Vital Brasil	Ignição ligada		Status	82	NÃO	-21,9254	-44,5405
	14/08/2024 08:10:24	MG - SERITINGA - Rodovia Vital Brasil	Desengate da carreta 1		Status	82	NÃO	-21,9254	-44,5405
	14/08/2024 08:08:24	MG - SERITINGA - Rodovia Vital Brasil	Desengate da carreta 1		Status	67	NÃO	-21,9328	-44,5226
	14/08/2024 08:08:24	MG - SERITINGA - Rodovia Vital Brasil	Ignição ligada		Status	67	NÃO	-21,9328	-44,5226
	14/08/2024 08:08:00	MG - SERITINGA - Rodovia Vital Brasil	Entrada em Área de Controle 'SP+MG+Rio - Raio 400Km'		Alerta de Software	61	NÃO	-21,9338	-44,5188
	14/08/2024 08:08:00	MG - SERITINGA - Rodovia Vital Brasil			Posição Normal	61	NÃO	-21,9338	-44,5188
	14/08/2024 08:06:24	MG - CARVALHOS - Rodovia Vital Brasil	Ignição ligada		Status	73	NÃO	-21,9337	-44,5050
	14/08/2024 08:06:24	MG - CARVALHOS - Rodovia Vital Brasil	Desengate da carreta 1		Status	73	NÃO	-21,9337	-44,5050
	14/08/2024 08:04:24	MG - CARVALHOS - Rodovia Vital Brasil	Desengate da carreta 1		Status	81	NÃO	-21,9420	-44,4880
	14/08/2024 08:04:24	MG - CARVALHOS - Rodovia Vital Brasil	Ignição ligada		Status	81	NÃO	-21,9420	-44,4880
	14/08/2024 08:02:24	MG - CARVALHOS - Rodovia Vital Brasil	Desengate da carreta 1		Status	71	NÃO	-21,9372	-44,4740
	14/08/2024 08:02:24	MG - CARVALHOS - Rodovia Vital Brasil	Ignição ligada		Status	71	NÃO	-21,9372	-44,4740
	14/08/2024 08:02:24	MG - CARVALHOS - Rodovia Vital Brasil	Entrada em Área de Controle 'SP+MG+Rio - Raio 400Km'		Alerta de Software	71	NÃO	-21,9372	-44,4740
	14/08/2024 08:02:24	MG - CARVALHOS - Rodovia Vital Brasil	Desengate da carreta 1		Status	71	SIM	-21,9372	-44,4740
	14/08/2024 08:02:24	MG - CARVALHOS - Rodovia Vital Brasil	Ignição ligada		Status	71	SIM	-21,9372	-44,4740
	14/08/2024 08:00:24	MG - SERITINGA - Rodovia Vital Brasil	Ignição ligada		Status	75	SIM	-21,9288	-44,4554
	14/08/2024 08:00:24	MG - SERITINGA - Rodovia Vital Brasil	Desengate da carreta 1		Status	75	SIM	-21,9288	-44,4554
	14/08/2024 07:58:24	MG - SERITINGA - Rodovia Vital Brasil	Ignição ligada		Status	70	SIM	-21,9248	-44,4346
	14/08/2024 07:58:24	MG - SERITINGA - Rodovia Vital Brasil	Desengate da carreta 1		Status	70	SIM	-21,9248	-44,4346
	14/08/2024 07:56:24	MG - SERITINGA - Rodovia Vital Brasil	Desengate da carreta 1		Status	69	SIM	-21,9200	-44,4151
	14/08/2024 07:56:24	MG - SERITINGA - Rodovia Vital Brasil	Ignição ligada		Status	69	SIM	-21,9200	-44,4151
	14/08/2024 07:54:24	MG - SERITINGA - Rodovia Vital Brasil	Ignição ligada		Status	78	SIM	-21,9244	-44,3939
	14/08/2024 07:54:24	MG - SERITINGA - Rodovia Vital Brasil	Desengate da carreta 1		Status	78	SIM	-21,9244	-44,3939
	14/08/2024 07:52:24	MG - LIBERDADE - Rodovia Vital Brasil	Desengate da carreta 1		Status	75	SIM	-21,9401	-44,3789
	14/08/2024 07:52:24	MG - LIBERDADE - Rodovia Vital Brasil	Ignição ligada		Status	75	SIM	-21,9401	-44,3789
	14/08/2024 07:50:24	MG - LIBERDADE - Rodovia Vital Brasil	Ignição ligada		Status	76	SIM	-21,9475	-44,3573
	14/08/2024 07:50:24	MG - LIBERDADE - Rodovia Vital Brasil	Desengate da carreta 1		Status	76	SIM	-21,9475	-44,3573
	14/08/2024 07:48:24	MG - LIBERDADE - Rodovia Vital Brasil	Ignição ligada		Status	80	SIM	-21,9477	-44,3379
	14/08/2024 07:48:24	MG - LIBERDADE - Rodovia Vital Brasil	Desengate da carreta 1		Status	80	SIM	-21,9477	-44,3379
	14/08/2024 07:46:24	MG - LIBERDADE - Rodovia Vital Brasil	Desengate da carreta 1		Status	77	SIM	-21,9441	-44,3178
	14/08/2024 07:46:24	MG - LIBERDADE - Rodovia Vital Brasil	Ignição ligada		Status	77	SIM	-21,9441	-44,3178

RELATÓRIO ANALÍTICO POR VEÍCULO

Período: 14/08/2024 00:00:00 à 20/08/2024 23:59:59

Identificador: FYW4C38 LUIZ SC R 450 2021

Placa: FYW4C38

Legenda:

Mensagens enviadas do Veículo (Veículo -> Central)

Mensagens enviadas do Veículo (Controle de Jornada Cliente)

Mensagens enviadas da Central (Central -> Veículo)






Sentido:	Data e Hora:	Localização:	Mensagem:	Modo Emergência	Tipo Mensagem:	Vel. (Km/h)	Log ?	Latitude	Longitude
	14/08/2024 07:44:24	MG - LIBERDADE - Rodovia Vital Brasil	Ignição ligada		Status	79	SIM	-21,9454	-44,2983
	14/08/2024 07:44:24	MG - LIBERDADE - Rodovia Vital Brasil	Desengate da carreta 1		Status	79	SIM	-21,9454	-44,2983
	14/08/2024 07:42:24	MG - LIBERDADE - Rodovia Vital Brasil	Desengate da carreta 1		Status	68	SIM	-21,9455	-44,2843
	14/08/2024 07:42:24	MG - LIBERDADE - Rodovia Vital Brasil	Ignição ligada		Status	68	SIM	-21,9455	-44,2843
	14/08/2024 07:40:24	MG - ARANTINA - Rodovia Vital Brasil	Desengate da carreta 1		Status	74	SIM	-21,9550	-44,2673
	14/08/2024 07:40:24	MG - ARANTINA - Rodovia Vital Brasil	Ignição ligada		Status	74	SIM	-21,9550	-44,2673
	14/08/2024 07:38:24	MG - ARANTINA - Rodovia Vital Brasil	Ignição ligada		Status	77	SIM	-21,9460	-44,2470
	14/08/2024 07:38:24	MG - ARANTINA - Rodovia Vital Brasil	Desengate da carreta 1		Status	77	SIM	-21,9460	-44,2470
	14/08/2024 07:36:28	MG - BOM JARDIM DE MINAS - Rodovia Vital Brasil	Entrada em Área de Controle 'SP+MG+Rio - Raio 400Km'		Alerta de Software	74	NÃO	-21,9420	-44,2260
	14/08/2024 07:36:28	MG - BOM JARDIM DE MINAS - Rodovia Vital Brasil			Posição Normal	74	NÃO	-21,9420	-44,2260
	14/08/2024 07:36:24	MG - BOM JARDIM DE MINAS - Rodovia Vital Brasil	Desengate da carreta 1		Status	74	SIM	-21,9421	-44,2252
	14/08/2024 07:36:24	MG - BOM JARDIM DE MINAS - Rodovia Vital Brasil	Ignição ligada		Status	74	SIM	-21,9421	-44,2252
	14/08/2024 07:34:24	MG - BOM JARDIM DE MINAS - Rodovia Vital Brasil	Desengate da carreta 1		Status	76	SIM	-21,9364	-44,2046
	14/08/2024 07:34:24	MG - BOM JARDIM DE MINAS - Rodovia Vital Brasil	Ignição ligada		Status	76	SIM	-21,9364	-44,2046
	14/08/2024 07:32:24	MG - BOM JARDIM DE MINAS - Rodovia Vital Brasil	Ignição ligada		Status	61	NÃO	-21,9442	-44,1874
	14/08/2024 07:32:24	MG - BOM JARDIM DE MINAS - Rodovia Vital Brasil	Desengate da carreta 1		Status	61	NÃO	-21,9442	-44,1874
	14/08/2024 07:32:24	MG - BOM JARDIM DE MINAS - Rodovia Vital Brasil	Entrada em Área de Controle 'SP+MG+Rio - Raio 400Km'		Alerta de Software	61	NÃO	-21,9442	-44,1874
	14/08/2024 07:30:24	MG - BOM JARDIM DE MINAS - Rodovia Vital Brasil	Desengate da carreta 1		Status	82	NÃO	-21,9452	-44,1667
	14/08/2024 07:30:24	MG - BOM JARDIM DE MINAS - Rodovia Vital Brasil	Ignição ligada		Status	82	NÃO	-21,9452	-44,1667
	14/08/2024 07:29:40	MG - BOM JARDIM DE MINAS - Rodovia Vital Brasil			Posição Normal	80	NÃO	-21,9441	-44,1572
	14/08/2024 07:28:24	MG - BOM JARDIM DE MINAS - Rodovia Vital Brasil	Ignição ligada		Status	68	NÃO	-21,9471	-44,1438
	14/08/2024 07:28:24	MG - BOM JARDIM DE MINAS - Rodovia Vital Brasil	Desengate da carreta 1		Status	68	NÃO	-21,9471	-44,1438
	14/08/2024 07:26:24	MG - BOM JARDIM DE MINAS - Rodovia Vital Brasil	Desengate da carreta 1		Status	75	NÃO	-21,9415	-44,1226
	14/08/2024 07:26:24	MG - BOM JARDIM DE MINAS - Rodovia Vital Brasil	Ignição ligada		Status	75	NÃO	-21,9415	-44,1226
	14/08/2024 07:24:24	MG - BOM JARDIM DE MINAS - Rodovia Vital Brasil	Ignição ligada		Status	62	SIM	-21,9306	-44,1072
	14/08/2024 07:24:24	MG - BOM JARDIM DE MINAS - Rodovia Vital Brasil	Desengate da carreta 1		Status	62	SIM	-21,9306	-44,1072
	14/08/2024 07:22:24	MG - BOM JARDIM DE MINAS - Rodovia Vital Brasil	Desengate da carreta 1		Status	63	SIM	-21,9339	-44,0921
	14/08/2024 07:22:24	MG - BOM JARDIM DE MINAS - Rodovia Vital Brasil	Ignição ligada		Status	63	SIM	-21,9339	-44,0921
	14/08/2024 07:20:24	MG - BOM JARDIM DE MINAS - Rodovia Vital Brasil	Desengate da carreta 1		Status	75	NÃO	-21,9433	-44,0773
	14/08/2024 07:20:24	MG - BOM JARDIM DE MINAS - Rodovia Vital Brasil	Ignição ligada		Status	75	NÃO	-21,9433	-44,0773
	14/08/2024 07:18:24	MG - BOM JARDIM DE MINAS - Rodovia Vital Brasil	Ignição ligada		Status	79	NÃO	-21,9418	-44,0570
	14/08/2024 07:18:24	MG - BOM JARDIM DE MINAS - Rodovia Vital Brasil	Desengate da carreta 1		Status	79	NÃO	-21,9418	-44,0570
	14/08/2024 07:16:24	MG - BOM JARDIM DE MINAS - Rodovia Vital Brasil	Desengate da carreta 1		Status	75	NÃO	-21,9359	-44,0374
	14/08/2024 07:16:24	MG - BOM JARDIM DE MINAS - Rodovia Vital Brasil	Ignição ligada		Status	75	NÃO	-21,9359	-44,0374
	14/08/2024 07:14:50	MG - BOM JARDIM DE MINAS - Rodovia Vital Brasil			Posição Normal	79	NÃO	-21,9219	-44,0282
	14/08/2024 07:14:24	MG - BOM JARDIM DE MINAS - Rodovia Vital Brasil	Desengate da carreta 1		Status	71	NÃO	-21,9194	-44,0244
	14/08/2024 07:14:24	MG - BOM JARDIM DE MINAS - Rodovia Vital Brasil	Ignição ligada		Status	71	NÃO	-21,9194	-44,0244

RELATÓRIO ANALÍTICO POR VEÍCULO






































Período: 14/08/2024 00:00:00 à 20/08/2024 23:59:59

Identificador: FYW4C38 LUIZ SC R 450 2021

Placa: FYW4C38




- Legenda:**
-  Mensagens enviadas do Veículo (Veículo -> Central)
 -  Mensagens enviadas do Veículo (Controle de Jornada Cliente)
 -  Mensagens enviadas da Central (Central -> Veículo)








































Sentido:	Data e Hora:	Localização:	Mensagem:	Modo Emergência	Tipo Mensagem:	Vel. (Km/h)	Log ?	Latitude	Longitude
	14/08/2024 07:12:24	MG - BOM JARDIM DE MINAS - Rodovia Vital Brasil	Ignição ligada		Status	64	NÃO	-21,9125	-44,0044
	14/08/2024 07:12:24	MG - BOM JARDIM DE MINAS - Rodovia Vital Brasil	Desengate da carreta 1		Status	64	NÃO	-21,9125	-44,0044
	14/08/2024 07:10:24	MG - OLARIA - Rodovia Vital Brasil	Desengate da carreta 1		Status	78	NÃO	-21,9160	-43,9842
	14/08/2024 07:10:24	MG - OLARIA - Rodovia Vital Brasil	Ignição ligada		Status	78	NÃO	-21,9160	-43,9842
	14/08/2024 07:08:24	MG - OLARIA - Rodovia Vital Brasil	Ignição ligada		Status	81	SIM	-21,9107	-43,9653
	14/08/2024 07:08:24	MG - OLARIA - Rodovia Vital Brasil	Desengate da carreta 1		Status	81	SIM	-21,9107	-43,9653
	14/08/2024 07:06:24	MG - OLARIA - Rodovia Vital Brasil	Desengate da carreta 1		Status	67	SIM	-21,8977	-43,9526
	14/08/2024 07:06:24	MG - OLARIA - Rodovia Vital Brasil	Ignição ligada		Status	67	SIM	-21,8977	-43,9526
	14/08/2024 07:04:24	MG - OLARIA - Rodovia Vital Brasil	Ignição ligada		Status	79	SIM	-21,8803	-43,9405
	14/08/2024 07:04:24	MG - OLARIA - Rodovia Vital Brasil	Desengate da carreta 1		Status	79	SIM	-21,8803	-43,9405
	14/08/2024 07:04:12	MG - OLARIA - Rodovia Vital Brasil			Posição Normal	81	NÃO	-21,8786	-43,9385
	14/08/2024 07:04:12	MG - OLARIA - Rodovia Vital Brasil	Entrada em Área de Controle 'SP+MG+Rio - Raio 400Km'		Alerta de Software	81	NÃO	-21,8786	-43,9385
	14/08/2024 07:02:24	MG - OLARIA - Rodovia Vital Brasil	Desengate da carreta 1		Status	68	NÃO	-21,8712	-43,9249
	14/08/2024 07:02:24	MG - OLARIA - Rodovia Vital Brasil	Ignição ligada		Status	68	NÃO	-21,8712	-43,9249
	14/08/2024 07:00:24	MG - LIMA DUARTE - Rodovia Vital Brasil	Ignição ligada		Status	62	NÃO	-21,8677	-43,9041
	14/08/2024 07:00:24	MG - LIMA DUARTE - Rodovia Vital Brasil	Desengate da carreta 1		Status	62	NÃO	-21,8677	-43,9041
	14/08/2024 06:58:24	MG - LIMA DUARTE - Rodovia Vital Brasil	Ignição ligada		Status	80	SIM	-21,8646	-43,8827
	14/08/2024 06:58:24	MG - LIMA DUARTE - Rodovia Vital Brasil	Desengate da carreta 1		Status	80	SIM	-21,8646	-43,8827
	14/08/2024 06:56:24	MG - LIMA DUARTE - Rodovia Vital Brasil	Desengate da carreta 1		Status	75	SIM	-21,8591	-43,8605
	14/08/2024 06:56:24	MG - LIMA DUARTE - Rodovia Vital Brasil	Ignição ligada		Status	75	SIM	-21,8591	-43,8605
	14/08/2024 06:54:24	MG - LIMA DUARTE - Rodovia Vital Brasil	Desengate da carreta 1		Status	73	SIM	-21,8598	-43,8403
	14/08/2024 06:54:24	MG - LIMA DUARTE - Rodovia Vital Brasil	Ignição ligada		Status	73	SIM	-21,8598	-43,8403
	14/08/2024 06:52:24	MG - LIMA DUARTE - Rodovia Vital Brasil	Ignição ligada		Status	36	NÃO	-21,8545	-43,8223
	14/08/2024 06:52:24	MG - LIMA DUARTE - Rodovia Vital Brasil	Desengate da carreta 1		Status	36	NÃO	-21,8545	-43,8223
	14/08/2024 06:50:24	MG - LIMA DUARTE - Rodovia Vital Brasil	Desengate da carreta 1		Status	76	NÃO	-21,8488	-43,8060
	14/08/2024 06:50:24	MG - LIMA DUARTE - Rodovia Vital Brasil	Ignição ligada		Status	76	NÃO	-21,8488	-43,8060
	14/08/2024 06:48:24	MG - LIMA DUARTE - Rodovia Vital Brasil	Ignição ligada		Status	54	NÃO	-21,8491	-43,7860
	14/08/2024 06:48:24	MG - LIMA DUARTE - Rodovia Vital Brasil	Desengate da carreta 1		Status	54	NÃO	-21,8491	-43,7860
	14/08/2024 06:48:20	MG - LIMA DUARTE - Rodovia Vital Brasil			Posição Normal	50	NÃO	-21,8489	-43,7855
	14/08/2024 06:46:24	MG - LIMA DUARTE - Rodovia Vital Brasil	Ignição ligada		Status	63	NÃO	-21,8374	-43,7759
	14/08/2024 06:46:24	MG - LIMA DUARTE - Rodovia Vital Brasil	Desengate da carreta 1		Status	63	NÃO	-21,8374	-43,7759
	14/08/2024 06:44:24	MG - LIMA DUARTE - Rodovia Vital Brasil	Desengate da carreta 1		Status	28	NÃO	-21,8349	-43,7586
	14/08/2024 06:44:24	MG - LIMA DUARTE - Rodovia Vital Brasil	Ignição ligada		Status	28	NÃO	-21,8349	-43,7586
	14/08/2024 06:42:24	MG - LIMA DUARTE - Rodovia Vital Brasil	Ignição ligada		Status	75	SIM	-21,8225	-43,7557
	14/08/2024 06:42:24	MG - LIMA DUARTE - Rodovia Vital Brasil	Desengate da carreta 1		Status	75	SIM	-21,8225	-43,7557
	14/08/2024 06:40:24	MG - LIMA DUARTE - Rodovia Vital Brasil	Desengate da carreta 1		Status	75	SIM	-21,8114	-43,7360
	14/08/2024 06:40:24	MG - LIMA DUARTE - Rodovia Vital Brasil	Ignição ligada		Status	75	SIM	-21,8114	-43,7360

RELATÓRIO ANALÍTICO POR VEÍCULO

Período: 14/08/2024 00:00:00 à 20/08/2024 23:59:59
Identificador: FYW4C38 LUIZ SC R 450 2021
Placa: FYW4C38

- Legenda:**
-  Mensagens enviadas do Veículo (Veículo -> Central)
 -  Mensagens enviadas do Veículo (Controle de Jornada Cliente)
 -  Mensagens enviadas da Central (Central -> Veículo)



Sentido:	Data e Hora:	Localização:	Mensagem:	Modo Emergência	Tipo Mensagem:	Vel. (Km/h)	Log ?	Latitude	Longitude
	14/08/2024 06:38:24	MG - LIMA DUARTE - Rodovia Vital Brasil	Desengate da carreta 1		Status	74	SIM	-21,8105	-43,7133
	14/08/2024 06:38:24	MG - LIMA DUARTE - Rodovia Vital Brasil	Ignição ligada		Status	74	SIM	-21,8105	-43,7133
	14/08/2024 06:36:24	MG - LIMA DUARTE - Rodovia Vital Brasil	Ignição ligada		Status	70	SIM	-21,8003	-43,6936
	14/08/2024 06:36:24	MG - LIMA DUARTE - Rodovia Vital Brasil	Desengate da carreta 1		Status	70	SIM	-21,8003	-43,6936
	14/08/2024 06:34:24	MG - LIMA DUARTE - Próx. BR-267	Ignição ligada		Status	76	SIM	-21,7908	-43,6742
	14/08/2024 06:34:24	MG - LIMA DUARTE - Próx. BR-267	Desengate da carreta 1		Status	76	SIM	-21,7908	-43,6742
	14/08/2024 06:32:24	MG - LIMA DUARTE - BR-267	Desengate da carreta 1		Status	68	SIM	-21,7845	-43,6541
	14/08/2024 06:32:24	MG - LIMA DUARTE - BR-267	Ignição ligada		Status	68	SIM	-21,7845	-43,6541
	14/08/2024 06:30:24	MG - JUIZ DE FORA - BR-267	Ignição ligada		Status	77	SIM	-21,7734	-43,6348
	14/08/2024 06:30:24	MG - JUIZ DE FORA - BR-267	Desengate da carreta 1		Status	77	SIM	-21,7734	-43,6348
	14/08/2024 06:28:24	MG - JUIZ DE FORA - Próx. BR-267	Desengate da carreta 1		Status	63	NÃO	-21,7745	-43,6167
	14/08/2024 06:28:24	MG - JUIZ DE FORA - Próx. BR-267	Ignição ligada		Status	63	NÃO	-21,7745	-43,6167
	14/08/2024 06:28:24	MG - JUIZ DE FORA - Próx. BR-267	Botão de aviso de cabine pressionado		Evento	63	NÃO	-21,7745	-43,6167
	14/08/2024 06:28:24	MG - JUIZ DE FORA - BR-267	Desengate da carreta 1		Status	62	SIM	-21,7746	-43,6166
	14/08/2024 06:28:24	MG - JUIZ DE FORA - BR-267	Ignição ligada		Status	62	SIM	-21,7746	-43,6166
	14/08/2024 06:26:24	MG - JUIZ DE FORA - BR-267	Ignição ligada		Status	32	SIM	-21,7649	-43,6070
	14/08/2024 06:26:24	MG - JUIZ DE FORA - BR-267	Desengate da carreta 1		Status	32	SIM	-21,7649	-43,6070
	14/08/2024 06:24:24	MG - JUIZ DE FORA - BR-267	Desengate da carreta 1		Status	81	SIM	-21,7559	-43,5925
	14/08/2024 06:24:24	MG - JUIZ DE FORA - BR-267	Ignição ligada		Status	81	SIM	-21,7559	-43,5925
	14/08/2024 06:24:04	MENSAGEM ENVIADA PELA CENTRAL Enviada por: integração	Ligar Aviso de Cabine		Comando	-	-	-	-
	14/08/2024 06:24:01	MENSAGEM ENVIADA PELA CENTRAL Enviada por: integração	MENSAGEM TEXTO LIVRE:Veiculo sem rota, entrar em contato com a transportadora		Macro	-	-	-	-
	14/08/2024 06:22:24	MG - JUIZ DE FORA - BR-267	Desengate da carreta 1		Status	62	SIM	-21,7481	-43,5712
	14/08/2024 06:22:24	MG - JUIZ DE FORA - BR-267	Ignição ligada		Status	62	SIM	-21,7481	-43,5712
	14/08/2024 06:20:24	MG - JUIZ DE FORA - BR-267	Desengate da carreta 1		Status	74	NÃO	-21,7440	-43,5528
	14/08/2024 06:20:24	MG - JUIZ DE FORA - BR-267	Ignição ligada		Status	74	NÃO	-21,7440	-43,5528
	14/08/2024 06:18:24	MG - JUIZ DE FORA - BR-267	Ignição ligada		Status	72	NÃO	-21,7267	-43,5433
	14/08/2024 06:18:24	MG - JUIZ DE FORA - BR-267	Desengate da carreta 1		Status	72	NÃO	-21,7267	-43,5433
	14/08/2024 06:18:08	MG - JUIZ DE FORA - Próx. BR-267			Posição Normal	69	NÃO	-21,7248	-43,5412
	14/08/2024 06:16:24	MG - JUIZ DE FORA - Próx. BR-267	Desengate da carreta 1		Status	71	NÃO	-21,7158	-43,5251
	14/08/2024 06:16:24	MG - JUIZ DE FORA - Próx. BR-267	Ignição ligada		Status	71	NÃO	-21,7158	-43,5251
	14/08/2024 06:14:24	MG - JUIZ DE FORA - BR-267	Desengate da carreta 1		Status	67	NÃO	-21,7048	-43,5093
	14/08/2024 06:14:24	MG - JUIZ DE FORA - BR-267	Ignição ligada		Status	67	NÃO	-21,7048	-43,5093
	14/08/2024 06:14:24	MG - JUIZ DE FORA - BR-267	Entrada em Área de Controle 'SP+MG+Rio - Raio 400Km'		Alerta de Software	67	NÃO	-21,7048	-43,5093
	14/08/2024 06:12:24	MG - JUIZ DE FORA - BR-267	Ignição ligada		Status	46	NÃO	-21,7104	-43,4931
	14/08/2024 06:12:24	MG - JUIZ DE FORA - BR-267	Desengate da carreta 1		Status	46	NÃO	-21,7104	-43,4931
	14/08/2024 06:10:24	MG - JUIZ DE FORA - Próx. BR-267	Desengate da carreta 1		Status	66	NÃO	-21,7069	-43,4786
	14/08/2024 06:10:24	MG - JUIZ DE FORA - Próx. BR-267	Ignição ligada		Status	66	NÃO	-21,7069	-43,4786

RELATÓRIO ANALÍTICO POR VEÍCULO






































Período: 14/08/2024 00:00:00 à 20/08/2024 23:59:59

Identificador: FYW4C38 LUIZ SC R 450 2021

Placa: FYW4C38




- Legenda:**
-  Mensagens enviadas do Veículo (Veículo -> Central)
 -  Mensagens enviadas do Veículo (Controle de Jornada Cliente)
 -  Mensagens enviadas da Central (Central -> Veículo)








































Sentido:	Data e Hora:	Localização:	Mensagem:	Modo Emergência	Tipo Mensagem:	Vel. (Km/h)	Log ?	Latitude	Longitude
	14/08/2024 06:08:24	MG - JUIZ DE FORA - BR-267	Ignição ligada		Status	61	NÃO	-21,7052	-43,4603
	14/08/2024 06:08:24	MG - JUIZ DE FORA - BR-267	Desengate da carreta 1		Status	61	NÃO	-21,7052	-43,4603
	14/08/2024 06:06:24	MG - JUIZ DE FORA - BR-040	Desengate da carreta 1		Status	36	NÃO	-21,7016	-43,4518
	14/08/2024 06:06:24	MG - JUIZ DE FORA - BR-040	Ignição ligada		Status	36	NÃO	-21,7016	-43,4518
	14/08/2024 06:04:24	MG - JUIZ DE FORA - BR-040	Ignição ligada		Status	68	NÃO	-21,7154	-43,4447
	14/08/2024 06:04:24	MG - JUIZ DE FORA - BR-040	Desengate da carreta 1		Status	68	NÃO	-21,7154	-43,4447
	14/08/2024 06:02:24	MG - JUIZ DE FORA - BR-040	Desengate da carreta 1		Status	48	NÃO	-21,7323	-43,4384
	14/08/2024 06:02:24	MG - JUIZ DE FORA - BR-040	Ignição ligada		Status	48	NÃO	-21,7323	-43,4384
	14/08/2024 06:00:33	MG - JUIZ DE FORA - Próx. BR-040	Senha identificada, condutor MARDONE DA SILVA MESQUITA		Evento	0	NÃO	-21,7369	-43,4426
	14/08/2024 06:00:33	MG - JUIZ DE FORA - Próx. BR-040	Ignição ligada		Status	0	NÃO	-21,7369	-43,4426
	14/08/2024 06:00:33	MG - JUIZ DE FORA - Próx. BR-040	Desengate da carreta 1		Status	0	NÃO	-21,7369	-43,4426
	14/08/2024 06:00:24	MG - JUIZ DE FORA - Próx. BR-040	Desengate da carreta 1		Status	0	NÃO	-21,7369	-43,4426
	14/08/2024 06:00:24	MG - JUIZ DE FORA - Próx. BR-040	Ignição ligada		Status	0	NÃO	-21,7369	-43,4426
	14/08/2024 06:00:12	MG - JUIZ DE FORA - Próx. BR-040	REINICIO DE VIAGEM REINICIO DE VIAGEM		Macro		NÃO	-21,7369	-43,4426
	14/08/2024 05:59:31	MG - JUIZ DE FORA - Próx. BR-040	Ignição ligada		Evento	0	NÃO	-21,7369	-43,4426
	14/08/2024 05:59:31	MG - JUIZ DE FORA - Próx. BR-040	Desengate da carreta 1		Status	0	NÃO	-21,7369	-43,4426
	14/08/2024 05:58:24	MG - JUIZ DE FORA - Próx. BR-040	Desengate da carreta 1		Status	0	NÃO	-21,7368	-43,4426
	14/08/2024 05:56:24	MG - JUIZ DE FORA - Próx. BR-040	Desengate da carreta 1		Status	0	NÃO	-21,7368	-43,4426
	14/08/2024 05:54:24	MG - JUIZ DE FORA - Próx. BR-040	Desengate da carreta 1		Status	0	NÃO	-21,7368	-43,4426
	14/08/2024 05:52:24	MG - JUIZ DE FORA - Próx. BR-040	Desengate da carreta 1		Status	0	NÃO	-21,7368	-43,4426
	14/08/2024 05:50:25	MG - JUIZ DE FORA - Próx. BR-040	Desengate da carreta 1		Status	0	NÃO	-21,7368	-43,4426
	14/08/2024 05:50:25	MG - JUIZ DE FORA - Próx. BR-040	Porta do Motorista aberta		Evento	0	NÃO	-21,7368	-43,4426
	14/08/2024 05:50:03	MG - JUIZ DE FORA - Próx. BR-040	Desengate da carreta 1		Status	0	NÃO	-21,7368	-43,4426
	14/08/2024 05:48:03	MG - JUIZ DE FORA - Próx. BR-040	Desengate da carreta 1		Status	0	NÃO	-21,7368	-43,4425
	14/08/2024 05:48:03	MG - JUIZ DE FORA - Próx. BR-040	Porta do Motorista aberta		Status	0	NÃO	-21,7368	-43,4425
	14/08/2024 05:46:03	MG - JUIZ DE FORA - Próx. BR-040	Porta do Motorista aberta		Status	0	NÃO	-21,7368	-43,4425
	14/08/2024 05:46:03	MG - JUIZ DE FORA - Próx. BR-040	Desengate da carreta 1		Status	0	NÃO	-21,7368	-43,4425
	14/08/2024 05:44:04	MG - JUIZ DE FORA - Próx. BR-040	Desengate da carreta 1		Status	0	NÃO	-21,7369	-43,4425
	14/08/2024 05:44:04	MG - JUIZ DE FORA - Próx. BR-040	Porta do Motorista aberta		Evento	0	NÃO	-21,7369	-43,4425
	14/08/2024 05:43:26	MG - JUIZ DE FORA - Próx. BR-040	Desengate da carreta 1		Status	0	NÃO	-21,7369	-43,4425
	14/08/2024 05:41:26	MG - JUIZ DE FORA - Próx. BR-040	Desengate da carreta 1		Status	0	NÃO	-21,7368	-43,4425
	14/08/2024 05:39:26	MG - JUIZ DE FORA - Próx. BR-040	Desengate da carreta 1		Status	0	NÃO	-21,7368	-43,4426
	14/08/2024 05:37:26	MG - JUIZ DE FORA - Próx. BR-040	Desengate da carreta 1		Status	0	NÃO	-21,7368	-43,4426
	14/08/2024 05:35:26	MG - JUIZ DE FORA - Próx. BR-040	Desengate da carreta 1		Status	0	NÃO	-21,7368	-43,4426
	14/08/2024 05:33:26	MG - JUIZ DE FORA - Próx. BR-040	Desengate da carreta 1		Status	0	NÃO	-21,7368	-43,4425
	14/08/2024 05:31:26	MG - JUIZ DE FORA - Próx. BR-040	Desengate da carreta 1		Status	0	NÃO	-21,7368	-43,4425
	14/08/2024 05:29:26	MG - JUIZ DE FORA - Próx. BR-040	Desengate da carreta 1		Status	0	NÃO	-21,7368	-43,4425

RELATÓRIO ANALÍTICO POR VEÍCULO

Período: 14/08/2024 00:00:00 à 20/08/2024 23:59:59
Identificador: FYW4C38 LUIZ SC R 450 2021
Placa: FYW4C38

- Legenda:**
-  Mensagens enviadas do Veículo (Veículo -> Central)
 -  Mensagens enviadas do Veículo (Controle de Jornada Cliente)
 -  Mensagens enviadas da Central (Central -> Veículo)






Sentido:	Data e Hora:	Localização:	Mensagem:	Modo Emergência	Tipo Mensagem:	Vel. (Km/h)	Log ?	Latitude	Longitude
	14/08/2024 05:27:26	MG - JUIZ DE FORA - Próx. BR-040	Desengate da carreta 1		Status	0	NÃO	-21,7368	-43,4425
	14/08/2024 05:25:26	MG - JUIZ DE FORA - Próx. BR-040	Desengate da carreta 1		Status	0	NÃO	-21,7368	-43,4425
	14/08/2024 05:23:26	MG - JUIZ DE FORA - Próx. BR-040	Desengate da carreta 1		Status	0	NÃO	-21,7368	-43,4425
	14/08/2024 05:21:26	MG - JUIZ DE FORA - Próx. BR-040	Desengate da carreta 1		Status	0	NÃO	-21,7368	-43,4425
	14/08/2024 05:19:26	MG - JUIZ DE FORA - Próx. BR-040	Desengate da carreta 1		Status	0	NÃO	-21,7368	-43,4425
	14/08/2024 05:17:26	MG - JUIZ DE FORA - Próx. BR-040	Desengate da carreta 1		Status	0	NÃO	-21,7368	-43,4425
	14/08/2024 05:15:26	MG - JUIZ DE FORA - Próx. BR-040	Desengate da carreta 1		Status	0	NÃO	-21,7368	-43,4425
	14/08/2024 05:13:26	MG - JUIZ DE FORA - Próx. BR-040	Desengate da carreta 1		Status	0	NÃO	-21,7368	-43,4425
	14/08/2024 05:11:26	MG - JUIZ DE FORA - Próx. BR-040	Desengate da carreta 1		Status	0	NÃO	-21,7368	-43,4425
	14/08/2024 05:09:26	MG - JUIZ DE FORA - Próx. BR-040	Desengate da carreta 1		Status	0	NÃO	-21,7368	-43,4425
	14/08/2024 05:07:26	MG - JUIZ DE FORA - Próx. BR-040	Desengate da carreta 1		Status	0	NÃO	-21,7368	-43,4425
	14/08/2024 05:05:26	MG - JUIZ DE FORA - Próx. BR-040	Desengate da carreta 1		Status	0	NÃO	-21,7368	-43,4425
	14/08/2024 05:03:26	MG - JUIZ DE FORA - Próx. BR-040	Desengate da carreta 1		Status	0	NÃO	-21,7368	-43,4425
	14/08/2024 05:01:26	MG - JUIZ DE FORA - Próx. BR-040	Desengate da carreta 1		Status	0	NÃO	-21,7368	-43,4425
	14/08/2024 04:59:26	MG - JUIZ DE FORA - Próx. BR-040	Desengate da carreta 1		Status	0	NÃO	-21,7368	-43,4425
	14/08/2024 04:57:26	MG - JUIZ DE FORA - Próx. BR-040	Desengate da carreta 1		Status	0	NÃO	-21,7368	-43,4425
	14/08/2024 04:55:26	MG - JUIZ DE FORA - Próx. BR-040	Desengate da carreta 1		Status	0	NÃO	-21,7368	-43,4425
	14/08/2024 04:53:26	MG - JUIZ DE FORA - Próx. BR-040	Desengate da carreta 1		Status	0	NÃO	-21,7368	-43,4425
	14/08/2024 04:51:26	MG - JUIZ DE FORA - Próx. BR-040	Desengate da carreta 1		Status	0	NÃO	-21,7368	-43,4425
	14/08/2024 04:49:26	MG - JUIZ DE FORA - Próx. BR-040	Desengate da carreta 1		Status	0	NÃO	-21,7368	-43,4425
	14/08/2024 04:47:26	MG - JUIZ DE FORA - Próx. BR-040	Desengate da carreta 1		Status	0	NÃO	-21,7368	-43,4425
	14/08/2024 04:45:26	MG - JUIZ DE FORA - Próx. BR-040	Desengate da carreta 1		Status	0	NÃO	-21,7368	-43,4425
	14/08/2024 04:43:26	MG - JUIZ DE FORA - Próx. BR-040	Desengate da carreta 1		Status	0	NÃO	-21,7368	-43,4425
	14/08/2024 04:41:26	MG - JUIZ DE FORA - Próx. BR-040	Desengate da carreta 1		Status	0	NÃO	-21,7368	-43,4425
	14/08/2024 04:39:26	MG - JUIZ DE FORA - Próx. BR-040	Desengate da carreta 1		Status	0	NÃO	-21,7368	-43,4425
	14/08/2024 04:37:26	MG - JUIZ DE FORA - Próx. BR-040	Desengate da carreta 1		Status	0	NÃO	-21,7368	-43,4425
	14/08/2024 04:35:26	MG - JUIZ DE FORA - Próx. BR-040	Desengate da carreta 1		Status	0	NÃO	-21,7368	-43,4425
	14/08/2024 04:33:26	MG - JUIZ DE FORA - Próx. BR-040	Desengate da carreta 1		Status	0	NÃO	-21,7368	-43,4425
	14/08/2024 04:31:26	MG - JUIZ DE FORA - Próx. BR-040	Desengate da carreta 1		Status	0	NÃO	-21,7368	-43,4425
	14/08/2024 04:29:26	MG - JUIZ DE FORA - Próx. BR-040	Desengate da carreta 1		Status	0	NÃO	-21,7369	-43,4425
	14/08/2024 04:27:26	MG - JUIZ DE FORA - Próx. BR-040	Desengate da carreta 1		Status	0	NÃO	-21,7369	-43,4425
	14/08/2024 04:25:26	MG - JUIZ DE FORA - Próx. BR-040	Desengate da carreta 1		Status	0	NÃO	-21,7369	-43,4425
	14/08/2024 04:23:26	MG - JUIZ DE FORA - Próx. BR-040	Desengate da carreta 1		Status	0	NÃO	-21,7369	-43,4425
	14/08/2024 04:21:26	MG - JUIZ DE FORA - Próx. BR-040	Desengate da carreta 1		Status	0	NÃO	-21,7369	-43,4425
	14/08/2024 04:19:26	MG - JUIZ DE FORA - Próx. BR-040	Desengate da carreta 1		Status	0	NÃO	-21,7369	-43,4425
	14/08/2024 04:17:26	MG - JUIZ DE FORA - Próx. BR-040	Desengate da carreta 1		Status	0	NÃO	-21,7369	-43,4425
	14/08/2024 04:15:26	MG - JUIZ DE FORA - Próx. BR-040	Desengate da carreta 1		Status	0	NÃO	-21,7369	-43,4425

RELATÓRIO ANALÍTICO POR VEÍCULO






































Período: 14/08/2024 00:00:00 à 20/08/2024 23:59:59

Identificador: FYW4C38 LUIZ SC R 450 2021

Placa: FYW4C38




- Legenda:**
-  Mensagens enviadas do Veículo (Veículo -> Central)
 -  Mensagens enviadas do Veículo (Controle de Jornada Cliente)
 -  Mensagens enviadas da Central (Central -> Veículo)








































Sentido:	Data e Hora:	Localização:	Mensagem:	Modo Emergência	Tipo Mensagem:	Vel. (Km/h)	Log ?	Latitude	Longitude
	14/08/2024 04:13:26	MG - JUIZ DE FORA - Próx. BR-040	Desengate da carreta 1		Status	0	NÃO	-21,7369	-43,4425
	14/08/2024 04:11:26	MG - JUIZ DE FORA - Próx. BR-040	Desengate da carreta 1		Status	0	NÃO	-21,7369	-43,4425
	14/08/2024 04:09:26	MG - JUIZ DE FORA - Próx. BR-040	Desengate da carreta 1		Status	0	NÃO	-21,7369	-43,4425
	14/08/2024 04:07:26	MG - JUIZ DE FORA - Próx. BR-040	Desengate da carreta 1		Status	0	NÃO	-21,7369	-43,4425
	14/08/2024 04:05:26	MG - JUIZ DE FORA - Próx. BR-040	Desengate da carreta 1		Status	0	NÃO	-21,7369	-43,4425
	14/08/2024 04:03:26	MG - JUIZ DE FORA - Próx. BR-040	Desengate da carreta 1		Status	0	NÃO	-21,7369	-43,4425
	14/08/2024 04:01:26	MG - JUIZ DE FORA - Próx. BR-040	Desengate da carreta 1		Status	0	NÃO	-21,7368	-43,4425
	14/08/2024 03:59:26	MG - JUIZ DE FORA - Próx. BR-040	Desengate da carreta 1		Status	0	NÃO	-21,7368	-43,4425
	14/08/2024 03:57:26	MG - JUIZ DE FORA - Próx. BR-040	Desengate da carreta 1		Status	0	NÃO	-21,7368	-43,4425
	14/08/2024 03:55:26	MG - JUIZ DE FORA - Próx. BR-040	Desengate da carreta 1		Status	0	NÃO	-21,7369	-43,4425
	14/08/2024 03:53:26	MG - JUIZ DE FORA - Próx. BR-040	Desengate da carreta 1		Status	0	NÃO	-21,7369	-43,4425
	14/08/2024 03:51:26	MG - JUIZ DE FORA - Próx. BR-040	Desengate da carreta 1		Status	0	NÃO	-21,7369	-43,4425
	14/08/2024 03:49:26	MG - JUIZ DE FORA - Próx. BR-040	Desengate da carreta 1		Status	0	NÃO	-21,7369	-43,4425
	14/08/2024 03:47:26	MG - JUIZ DE FORA - Próx. BR-040	Desengate da carreta 1		Status	0	NÃO	-21,7368	-43,4425
	14/08/2024 03:45:26	MG - JUIZ DE FORA - Próx. BR-040	Desengate da carreta 1		Status	0	NÃO	-21,7368	-43,4425
	14/08/2024 03:43:26	MG - JUIZ DE FORA - Próx. BR-040	Desengate da carreta 1		Status	0	NÃO	-21,7368	-43,4425
	14/08/2024 03:41:26	MG - JUIZ DE FORA - Próx. BR-040	Desengate da carreta 1		Status	0	NÃO	-21,7368	-43,4425
	14/08/2024 03:39:26	MG - JUIZ DE FORA - Próx. BR-040	Desengate da carreta 1		Status	0	NÃO	-21,7368	-43,4425
	14/08/2024 03:37:26	MG - JUIZ DE FORA - Próx. BR-040	Desengate da carreta 1		Status	0	NÃO	-21,7368	-43,4425
	14/08/2024 03:35:26	MG - JUIZ DE FORA - Próx. BR-040	Desengate da carreta 1		Status	0	NÃO	-21,7368	-43,4425
	14/08/2024 03:33:26	MG - JUIZ DE FORA - Próx. BR-040	Desengate da carreta 1		Status	0	NÃO	-21,7368	-43,4425
	14/08/2024 03:31:26	MG - JUIZ DE FORA - Próx. BR-040	Desengate da carreta 1		Status	0	NÃO	-21,7368	-43,4425
	14/08/2024 03:29:26	MG - JUIZ DE FORA - Próx. BR-040	Desengate da carreta 1		Status	0	NÃO	-21,7368	-43,4425
	14/08/2024 03:27:26	MG - JUIZ DE FORA - Próx. BR-040	Desengate da carreta 1		Status	0	NÃO	-21,7368	-43,4425
	14/08/2024 03:25:26	MG - JUIZ DE FORA - Próx. BR-040	Desengate da carreta 1		Status	0	NÃO	-21,7368	-43,4425
	14/08/2024 03:23:26	MG - JUIZ DE FORA - Próx. BR-040	Desengate da carreta 1		Status	0	NÃO	-21,7368	-43,4425
	14/08/2024 03:21:26	MG - JUIZ DE FORA - Próx. BR-040	Desengate da carreta 1		Status	0	NÃO	-21,7368	-43,4425
	14/08/2024 03:19:26	MG - JUIZ DE FORA - Próx. BR-040	Desengate da carreta 1		Status	0	NÃO	-21,7368	-43,4425
	14/08/2024 03:17:26	MG - JUIZ DE FORA - Próx. BR-040	Desengate da carreta 1		Status	0	NÃO	-21,7368	-43,4425
	14/08/2024 03:15:26	MG - JUIZ DE FORA - Próx. BR-040	Desengate da carreta 1		Status	0	NÃO	-21,7368	-43,4425
	14/08/2024 03:13:26	MG - JUIZ DE FORA - Próx. BR-040	Desengate da carreta 1		Status	0	NÃO	-21,7368	-43,4425
	14/08/2024 03:11:26	MG - JUIZ DE FORA - Próx. BR-040	Desengate da carreta 1		Status	0	NÃO	-21,7368	-43,4425
	14/08/2024 03:09:26	MG - JUIZ DE FORA - Próx. BR-040	Desengate da carreta 1		Status	0	NÃO	-21,7368	-43,4425
	14/08/2024 03:07:26	MG - JUIZ DE FORA - Próx. BR-040	Desengate da carreta 1		Status	0	NÃO	-21,7368	-43,4425
	14/08/2024 03:05:26	MG - JUIZ DE FORA - Próx. BR-040	Desengate da carreta 1		Status	0	NÃO	-21,7368	-43,4425
	14/08/2024 03:03:26	MG - JUIZ DE FORA - Próx. BR-040	Desengate da carreta 1		Status	0	NÃO	-21,7368	-43,4425
	14/08/2024 03:01:26	MG - JUIZ DE FORA - Próx. BR-040	Desengate da carreta 1		Status	0	NÃO	-21,7369	-43,4425

RELATÓRIO ANALÍTICO POR VEÍCULO

Período: 14/08/2024 00:00:00 à 20/08/2024 23:59:59
Identificador: FYW4C38 LUIZ SC R 450 2021
Placa: FYW4C38

- Legenda:**
-  Mensagens enviadas do Veículo (Veículo -> Central)
 -  Mensagens enviadas do Veículo (Controle de Jornada Cliente)
 -  Mensagens enviadas da Central (Central -> Veículo)



Sentido:	Data e Hora:	Localização:	Mensagem:	Modo Emergência	Tipo Mensagem:	Vel. (Km/h)	Log ?	Latitude	Longitude
	14/08/2024 02:59:26	MG - JUIZ DE FORA - Próx. BR-040	Desengate da carreta 1		Status	0	NÃO	-21,7369	-43,4425
	14/08/2024 02:57:26	MG - JUIZ DE FORA - Próx. BR-040	Desengate da carreta 1		Status	0	NÃO	-21,7369	-43,4424
	14/08/2024 02:55:26	MG - JUIZ DE FORA - Próx. BR-040	Desengate da carreta 1		Status	0	NÃO	-21,7369	-43,4424
	14/08/2024 02:53:26	MG - JUIZ DE FORA - Próx. BR-040	Desengate da carreta 1		Status	0	NÃO	-21,7369	-43,4424
	14/08/2024 02:51:26	MG - JUIZ DE FORA - Próx. BR-040	Desengate da carreta 1		Status	0	NÃO	-21,7369	-43,4424
	14/08/2024 02:49:26	MG - JUIZ DE FORA - Próx. BR-040	Desengate da carreta 1		Status	0	NÃO	-21,7369	-43,4424
	14/08/2024 02:47:26	MG - JUIZ DE FORA - Próx. BR-040	Desengate da carreta 1		Status	0	NÃO	-21,7369	-43,4424
	14/08/2024 02:45:26	MG - JUIZ DE FORA - Próx. BR-040	Desengate da carreta 1		Status	0	NÃO	-21,7369	-43,4424
	14/08/2024 02:43:26	MG - JUIZ DE FORA - Próx. BR-040	Desengate da carreta 1		Status	0	NÃO	-21,7369	-43,4424
	14/08/2024 02:41:26	MG - JUIZ DE FORA - Próx. BR-040	Desengate da carreta 1		Status	0	NÃO	-21,7369	-43,4424
	14/08/2024 02:39:26	MG - JUIZ DE FORA - Próx. BR-040	Desengate da carreta 1		Status	0	NÃO	-21,7369	-43,4424
	14/08/2024 02:37:26	MG - JUIZ DE FORA - Próx. BR-040	Desengate da carreta 1		Status	0	NÃO	-21,7369	-43,4424
	14/08/2024 02:35:26	MG - JUIZ DE FORA - Próx. BR-040	Desengate da carreta 1		Status	0	NÃO	-21,7369	-43,4424
	14/08/2024 02:33:26	MG - JUIZ DE FORA - Próx. BR-040	Desengate da carreta 1		Status	0	NÃO	-21,7369	-43,4424
	14/08/2024 02:31:26	MG - JUIZ DE FORA - Próx. BR-040	Desengate da carreta 1		Status	0	NÃO	-21,7369	-43,4424
	14/08/2024 02:29:26	MG - JUIZ DE FORA - Próx. BR-040	Desengate da carreta 1		Status	0	NÃO	-21,7368	-43,4424
	14/08/2024 02:27:26	MG - JUIZ DE FORA - Próx. BR-040	Parada do Veículo		Alerta de Software	0	NÃO	-21,7368	-43,4424
	14/08/2024 02:27:26	MG - JUIZ DE FORA - Próx. BR-040	Desengate da carreta 1		Status	0	NÃO	-21,7368	-43,4424
	14/08/2024 02:25:26	MG - JUIZ DE FORA - Próx. BR-040	Desengate da carreta 1		Status	0	NÃO	-21,7368	-43,4424
	14/08/2024 02:25:26	MG - JUIZ DE FORA - Próx. BR-040	Parada do Veículo		Alerta de Software	0	NÃO	-21,7368	-43,4424
	14/08/2024 02:23:26	MG - JUIZ DE FORA - Próx. BR-040	Parada do Veículo		Alerta de Software	0	NÃO	-21,7368	-43,4424
	14/08/2024 02:23:26	MG - JUIZ DE FORA - Próx. BR-040	Desengate da carreta 1		Status	0	NÃO	-21,7368	-43,4424
	14/08/2024 02:21:26	MG - JUIZ DE FORA - Próx. BR-040	Desengate da carreta 1		Status	0	NÃO	-21,7368	-43,4424
	14/08/2024 02:21:26	MG - JUIZ DE FORA - Próx. BR-040	Parada do Veículo		Alerta de Software	0	NÃO	-21,7368	-43,4424
	14/08/2024 02:19:26	MG - JUIZ DE FORA - Próx. BR-040	Parada do Veículo		Alerta de Software	0	NÃO	-21,7368	-43,4424
	14/08/2024 02:19:26	MG - JUIZ DE FORA - Próx. BR-040	Desengate da carreta 1		Status	0	NÃO	-21,7368	-43,4424
	14/08/2024 02:17:26	MG - JUIZ DE FORA - Próx. BR-040	Desengate da carreta 1		Status	0	NÃO	-21,7368	-43,4424
	14/08/2024 02:17:26	MG - JUIZ DE FORA - Próx. BR-040	Parada do Veículo		Alerta de Software	0	NÃO	-21,7368	-43,4424
	14/08/2024 02:15:26	MG - JUIZ DE FORA - Próx. BR-040	Parada do Veículo		Alerta de Software	0	NÃO	-21,7368	-43,4424
	14/08/2024 02:15:26	MG - JUIZ DE FORA - Próx. BR-040	Desengate da carreta 1		Status	0	NÃO	-21,7368	-43,4424
	14/08/2024 02:13:26	MG - JUIZ DE FORA - Próx. BR-040	Desengate da carreta 1		Status	0	NÃO	-21,7368	-43,4424
	14/08/2024 02:13:26	MG - JUIZ DE FORA - Próx. BR-040	Parada do Veículo		Alerta de Software	0	NÃO	-21,7368	-43,4424
	14/08/2024 02:11:26	MG - JUIZ DE FORA - Próx. BR-040	Parada do Veículo		Alerta de Software	0	NÃO	-21,7368	-43,4424
	14/08/2024 02:11:26	MG - JUIZ DE FORA - Próx. BR-040	Desengate da carreta 1		Status	0	NÃO	-21,7368	-43,4424
	14/08/2024 02:09:26	MG - JUIZ DE FORA - Próx. BR-040	Desengate da carreta 1		Status	0	NÃO	-21,7368	-43,4424
	14/08/2024 02:09:26	MG - JUIZ DE FORA - Próx. BR-040	Parada do Veículo		Alerta de Software	0	NÃO	-21,7368	-43,4424
	14/08/2024 02:07:26	MG - JUIZ DE FORA - Próx. BR-040	Parada do Veículo		Alerta de Software	0	NÃO	-21,7368	-43,4424

RELATÓRIO ANALÍTICO POR VEÍCULO





































Período: 14/08/2024 00:00:00 à 20/08/2024 23:59:59

Identificador: FYW4C38 LUIZ SC R 450 2021

Placa: FYW4C38

- Legenda:**
-  Mensagens enviadas do Veículo (Veículo -> Central)
 -  Mensagens enviadas do Veículo (Controle de Jornada Cliente)
 -  Mensagens enviadas da Central (Central -> Veículo)






Sentido:	Data e Hora:	Localização:	Mensagem:	Modo Emergência	Tipo Mensagem:	Vel. (Km/h)	Log ?	Latitude	Longitude
	14/08/2024 02:07:26	MG - JUIZ DE FORA - Próx. BR-040	Desengate da carreta 1		Status	0	NÃO	-21,7368	-43,4424
	14/08/2024 02:05:26	MG - JUIZ DE FORA - Próx. BR-040	Desengate da carreta 1		Status	0	NÃO	-21,7368	-43,4424
	14/08/2024 02:05:26	MG - JUIZ DE FORA - Próx. BR-040	Parada do Veículo		Alerta de Software	0	NÃO	-21,7368	-43,4424
	14/08/2024 02:03:26	MG - JUIZ DE FORA - Próx. BR-040	Parada do Veículo		Alerta de Software	0	NÃO	-21,7368	-43,4424
	14/08/2024 02:03:26	MG - JUIZ DE FORA - Próx. BR-040	Desengate da carreta 1		Status	0	NÃO	-21,7368	-43,4424
	14/08/2024 02:01:26	MG - JUIZ DE FORA - Próx. BR-040	Desengate da carreta 1		Status	0	NÃO	-21,7368	-43,4425
	14/08/2024 02:01:26	MG - JUIZ DE FORA - Próx. BR-040	Parada do Veículo		Alerta de Software	0	NÃO	-21,7368	-43,4425
	14/08/2024 01:59:26	MG - JUIZ DE FORA - Próx. BR-040	Parada do Veículo		Alerta de Software	0	NÃO	-21,7368	-43,4425
	14/08/2024 01:59:26	MG - JUIZ DE FORA - Próx. BR-040	Desengate da carreta 1		Status	0	NÃO	-21,7368	-43,4425
	14/08/2024 01:57:26	MG - JUIZ DE FORA - Próx. BR-040	Desengate da carreta 1		Status	0	NÃO	-21,7368	-43,4425
	14/08/2024 01:57:26	MG - JUIZ DE FORA - Próx. BR-040	Parada do Veículo		Alerta de Software	0	NÃO	-21,7368	-43,4425
	14/08/2024 01:55:26	MG - JUIZ DE FORA - Próx. BR-040	Parada do Veículo		Alerta de Software	0	NÃO	-21,7368	-43,4425
	14/08/2024 01:55:26	MG - JUIZ DE FORA - Próx. BR-040	Desengate da carreta 1		Status	0	NÃO	-21,7368	-43,4425
	14/08/2024 01:53:26	MG - JUIZ DE FORA - Próx. BR-040	Desengate da carreta 1		Status	0	NÃO	-21,7368	-43,4425
	14/08/2024 01:53:26	MG - JUIZ DE FORA - Próx. BR-040	Parada do Veículo		Alerta de Software	0	NÃO	-21,7368	-43,4425
	14/08/2024 01:51:26	MG - JUIZ DE FORA - Próx. BR-040	Parada do Veículo		Alerta de Software	0	NÃO	-21,7368	-43,4425
	14/08/2024 01:51:26	MG - JUIZ DE FORA - Próx. BR-040	Desengate da carreta 1		Status	0	NÃO	-21,7368	-43,4425
	14/08/2024 01:49:26	MG - JUIZ DE FORA - Próx. BR-040	Desengate da carreta 1		Status	0	NÃO	-21,7368	-43,4425
	14/08/2024 01:49:26	MG - JUIZ DE FORA - Próx. BR-040	Parada do Veículo		Alerta de Software	0	NÃO	-21,7368	-43,4425
	14/08/2024 01:47:26	MG - JUIZ DE FORA - Próx. BR-040	Parada do Veículo		Alerta de Software	0	NÃO	-21,7368	-43,4425
	14/08/2024 01:47:26	MG - JUIZ DE FORA - Próx. BR-040	Desengate da carreta 1		Status	0	NÃO	-21,7368	-43,4425
	14/08/2024 01:45:26	MG - JUIZ DE FORA - Próx. BR-040	Desengate da carreta 1		Status	0	NÃO	-21,7368	-43,4425
	14/08/2024 01:45:26	MG - JUIZ DE FORA - Próx. BR-040	Parada do Veículo		Alerta de Software	0	NÃO	-21,7368	-43,4425
	14/08/2024 01:43:26	MG - JUIZ DE FORA - Próx. BR-040	Parada do Veículo		Alerta de Software	0	NÃO	-21,7368	-43,4425
	14/08/2024 01:43:26	MG - JUIZ DE FORA - Próx. BR-040	Desengate da carreta 1		Status	0	NÃO	-21,7368	-43,4425
	14/08/2024 01:41:26	MG - JUIZ DE FORA - Próx. BR-040	Desengate da carreta 1		Status	0	NÃO	-21,7368	-43,4425
	14/08/2024 01:41:26	MG - JUIZ DE FORA - Próx. BR-040	Parada do Veículo		Alerta de Software	0	NÃO	-21,7368	-43,4425
	14/08/2024 01:39:26	MG - JUIZ DE FORA - Próx. BR-040	Parada do Veículo		Alerta de Software	0	NÃO	-21,7369	-43,4425
	14/08/2024 01:39:26	MG - JUIZ DE FORA - Próx. BR-040	Desengate da carreta 1		Status	0	NÃO	-21,7369	-43,4425
	14/08/2024 01:37:26	MG - JUIZ DE FORA - Próx. BR-040	Desengate da carreta 1		Status	0	NÃO	-21,7369	-43,4425
	14/08/2024 01:37:26	MG - JUIZ DE FORA - Próx. BR-040	Parada do Veículo		Alerta de Software	0	NÃO	-21,7369	-43,4425
	14/08/2024 01:35:26	MG - JUIZ DE FORA - Próx. BR-040	Parada do Veículo		Alerta de Software	0	NÃO	-21,7369	-43,4425
	14/08/2024 01:35:26	MG - JUIZ DE FORA - Próx. BR-040	Desengate da carreta 1		Status	0	NÃO	-21,7369	-43,4425
	14/08/2024 01:33:26	MG - JUIZ DE FORA - Próx. BR-040	Desengate da carreta 1		Status	0	NÃO	-21,7369	-43,4425
	14/08/2024 01:33:26	MG - JUIZ DE FORA - Próx. BR-040	Parada do Veículo		Alerta de Software	0	NÃO	-21,7369	-43,4425
	14/08/2024 01:31:26	MG - JUIZ DE FORA - Próx. BR-040	Parada do Veículo		Alerta de Software	0	NÃO	-21,7369	-43,4425
	14/08/2024 01:31:26	MG - JUIZ DE FORA - Próx. BR-040	Desengate da carreta 1		Status	0	NÃO	-21,7369	-43,4425

RELATÓRIO ANALÍTICO POR VEÍCULO






































Período: 14/08/2024 00:00:00 à 20/08/2024 23:59:59

Identificador: FYW4C38 LUIZ SC R 450 2021

Placa: FYW4C38

- Legenda:**
-  Mensagens enviadas do Veículo (Veículo -> Central)
 -  Mensagens enviadas do Veículo (Controle de Jornada Cliente)
 -  Mensagens enviadas da Central (Central -> Veículo)



Sentido:	Data e Hora:	Localização:	Mensagem:	Modo Emergência	Tipo Mensagem:	Vel. (Km/h)	Log ?	Latitude	Longitude
	14/08/2024 01:29:26	MG - JUIZ DE FORA - Próx. BR-040	Desengate da carreta 1		Status	0	NÃO	-21,7369	-43,4425
	14/08/2024 01:29:26	MG - JUIZ DE FORA - Próx. BR-040	Parada do Veículo		Alerta de Software	0	NÃO	-21,7369	-43,4425
	14/08/2024 01:27:26	MG - JUIZ DE FORA - Próx. BR-040	Parada do Veículo		Alerta de Software	0	NÃO	-21,7369	-43,4425
	14/08/2024 01:27:26	MG - JUIZ DE FORA - Próx. BR-040	Desengate da carreta 1		Status	0	NÃO	-21,7369	-43,4425
	14/08/2024 01:25:26	MG - JUIZ DE FORA - Próx. BR-040	Desengate da carreta 1		Status	0	NÃO	-21,7369	-43,4425
	14/08/2024 01:25:26	MG - JUIZ DE FORA - Próx. BR-040	Parada do Veículo		Alerta de Software	0	NÃO	-21,7369	-43,4425
	14/08/2024 01:23:26	MG - JUIZ DE FORA - Próx. BR-040	Parada do Veículo		Alerta de Software	0	NÃO	-21,7369	-43,4425
	14/08/2024 01:23:26	MG - JUIZ DE FORA - Próx. BR-040	Desengate da carreta 1		Status	0	NÃO	-21,7369	-43,4425
	14/08/2024 01:21:26	MG - JUIZ DE FORA - Próx. BR-040	Desengate da carreta 1		Status	0	NÃO	-21,7369	-43,4425
	14/08/2024 01:21:26	MG - JUIZ DE FORA - Próx. BR-040	Parada do Veículo		Alerta de Software	0	NÃO	-21,7369	-43,4425
	14/08/2024 01:19:26	MG - JUIZ DE FORA - Próx. BR-040	Parada do Veículo		Alerta de Software	0	NÃO	-21,7369	-43,4425
	14/08/2024 01:19:26	MG - JUIZ DE FORA - Próx. BR-040	Desengate da carreta 1		Status	0	NÃO	-21,7369	-43,4425
	14/08/2024 01:17:26	MG - JUIZ DE FORA - Próx. BR-040	Desengate da carreta 1		Status	0	NÃO	-21,7369	-43,4425
	14/08/2024 01:17:26	MG - JUIZ DE FORA - Próx. BR-040	Parada do Veículo		Alerta de Software	0	NÃO	-21,7369	-43,4425
	14/08/2024 01:15:26	MG - JUIZ DE FORA - Próx. BR-040	Parada do Veículo		Alerta de Software	0	NÃO	-21,7369	-43,4425
	14/08/2024 01:15:26	MG - JUIZ DE FORA - Próx. BR-040	Desengate da carreta 1		Status	0	NÃO	-21,7369	-43,4425
	14/08/2024 01:13:26	MG - JUIZ DE FORA - Próx. BR-040	Desengate da carreta 1		Status	0	NÃO	-21,7369	-43,4425
	14/08/2024 01:13:26	MG - JUIZ DE FORA - Próx. BR-040	Parada do Veículo		Alerta de Software	0	NÃO	-21,7369	-43,4425
	14/08/2024 01:11:26	MG - JUIZ DE FORA - Próx. BR-040	Parada do Veículo		Alerta de Software	0	NÃO	-21,7369	-43,4425
	14/08/2024 01:11:26	MG - JUIZ DE FORA - Próx. BR-040	Desengate da carreta 1		Status	0	NÃO	-21,7369	-43,4425
	14/08/2024 01:09:26	MG - JUIZ DE FORA - Próx. BR-040	Desengate da carreta 1		Status	0	NÃO	-21,7369	-43,4425
	14/08/2024 01:09:26	MG - JUIZ DE FORA - Próx. BR-040	Parada do Veículo		Alerta de Software	0	NÃO	-21,7369	-43,4425
	14/08/2024 01:07:26	MG - JUIZ DE FORA - Próx. BR-040	Parada do Veículo		Alerta de Software	0	NÃO	-21,7369	-43,4425
	14/08/2024 01:07:26	MG - JUIZ DE FORA - Próx. BR-040	Desengate da carreta 1		Status	0	NÃO	-21,7369	-43,4425
	14/08/2024 01:05:26	MG - JUIZ DE FORA - Próx. BR-040	Desengate da carreta 1		Status	0	NÃO	-21,7369	-43,4425
	14/08/2024 01:05:26	MG - JUIZ DE FORA - Próx. BR-040	Parada do Veículo		Alerta de Software	0	NÃO	-21,7369	-43,4425
	14/08/2024 01:03:26	MG - JUIZ DE FORA - Próx. BR-040	Parada do Veículo		Alerta de Software	0	NÃO	-21,7369	-43,4425
	14/08/2024 01:03:26	MG - JUIZ DE FORA - Próx. BR-040	Desengate da carreta 1		Status	0	NÃO	-21,7369	-43,4425
	14/08/2024 01:01:26	MG - JUIZ DE FORA - Próx. BR-040	Desengate da carreta 1		Status	0	NÃO	-21,7369	-43,4425
	14/08/2024 01:01:26	MG - JUIZ DE FORA - Próx. BR-040	Parada do Veículo		Alerta de Software	0	NÃO	-21,7369	-43,4425
	14/08/2024 00:59:26	MG - JUIZ DE FORA - Próx. BR-040	Parada do Veículo		Alerta de Software	0	NÃO	-21,7369	-43,4425
	14/08/2024 00:59:26	MG - JUIZ DE FORA - Próx. BR-040	Desengate da carreta 1		Status	0	NÃO	-21,7369	-43,4425
	14/08/2024 00:57:26	MG - JUIZ DE FORA - Próx. BR-040	Desengate da carreta 1		Status	0	NÃO	-21,7369	-43,4425
	14/08/2024 00:57:26	MG - JUIZ DE FORA - Próx. BR-040	Parada do Veículo		Alerta de Software	0	NÃO	-21,7369	-43,4425
	14/08/2024 00:55:26	MG - JUIZ DE FORA - Próx. BR-040	Parada do Veículo		Alerta de Software	0	NÃO	-21,7369	-43,4425
	14/08/2024 00:55:26	MG - JUIZ DE FORA - Próx. BR-040	Desengate da carreta 1		Status	0	NÃO	-21,7369	-43,4425
	14/08/2024 00:53:26	MG - JUIZ DE FORA - Próx. BR-040	Desengate da carreta 1		Status	0	NÃO	-21,7369	-43,4425

RELATÓRIO ANALÍTICO POR VEÍCULO






































Período: 14/08/2024 00:00:00 à 20/08/2024 23:59:59

Identificador: FYW4C38 LUIZ SC R 450 2021

Placa: FYW4C38




- Legenda:**
-  Mensagens enviadas do Veículo (Veículo -> Central)
 -  Mensagens enviadas do Veículo (Controle de Jornada Cliente)
 -  Mensagens enviadas da Central (Central -> Veículo)



















Sentido:	Data e Hora:	Localização:	Mensagem:	Modo Emergência	Tipo Mensagem:	Vel. (Km/h)	Log ?	Latitude	Longitude
	14/08/2024 00:53:26	MG - JUIZ DE FORA - Próx. BR-040	Parada do Veículo		Alerta de Software	0	NÃO	-21,7369	-43,4425
	14/08/2024 00:51:26	MG - JUIZ DE FORA - Próx. BR-040	Parada do Veículo		Alerta de Software	0	NÃO	-21,7369	-43,4425
	14/08/2024 00:51:26	MG - JUIZ DE FORA - Próx. BR-040	Desengate da carreta 1		Status	0	NÃO	-21,7369	-43,4425
	14/08/2024 00:49:26	MG - JUIZ DE FORA - Próx. BR-040	Desengate da carreta 1		Status	0	NÃO	-21,7368	-43,4425
	14/08/2024 00:49:26	MG - JUIZ DE FORA - Próx. BR-040	Parada do Veículo		Alerta de Software	0	NÃO	-21,7368	-43,4425
	14/08/2024 00:47:26	MG - JUIZ DE FORA - Próx. BR-040	Parada do Veículo		Alerta de Software	0	NÃO	-21,7368	-43,4425
	14/08/2024 00:47:26	MG - JUIZ DE FORA - Próx. BR-040	Desengate da carreta 1		Status	0	NÃO	-21,7368	-43,4425
	14/08/2024 00:45:26	MG - JUIZ DE FORA - Próx. BR-040	Desengate da carreta 1		Status	0	NÃO	-21,7368	-43,4425
	14/08/2024 00:45:26	MG - JUIZ DE FORA - Próx. BR-040	Parada do Veículo		Alerta de Software	0	NÃO	-21,7368	-43,4425
	14/08/2024 00:43:26	MG - JUIZ DE FORA - Próx. BR-040	Parada do Veículo		Alerta de Software	0	NÃO	-21,7368	-43,4425
	14/08/2024 00:43:26	MG - JUIZ DE FORA - Próx. BR-040	Desengate da carreta 1		Status	0	NÃO	-21,7368	-43,4425
	14/08/2024 00:41:26	MG - JUIZ DE FORA - Próx. BR-040	Desengate da carreta 1		Status	0	NÃO	-21,7368	-43,4425
	14/08/2024 00:41:26	MG - JUIZ DE FORA - Próx. BR-040	Parada do Veículo		Alerta de Software	0	NÃO	-21,7368	-43,4425
	14/08/2024 00:39:26	MG - JUIZ DE FORA - Próx. BR-040	Parada do Veículo		Alerta de Software	0	NÃO	-21,7368	-43,4425
	14/08/2024 00:39:26	MG - JUIZ DE FORA - Próx. BR-040	Desengate da carreta 1		Status	0	NÃO	-21,7368	-43,4425
	14/08/2024 00:37:26	MG - JUIZ DE FORA - Próx. BR-040	Desengate da carreta 1		Status	0	NÃO	-21,7368	-43,4425
	14/08/2024 00:37:26	MG - JUIZ DE FORA - Próx. BR-040	Parada do Veículo		Alerta de Software	0	NÃO	-21,7368	-43,4425
	14/08/2024 00:35:26	MG - JUIZ DE FORA - Próx. BR-040	Parada do Veículo		Alerta de Software	0	NÃO	-21,7368	-43,4425
	14/08/2024 00:35:26	MG - JUIZ DE FORA - Próx. BR-040	Desengate da carreta 1		Status	0	NÃO	-21,7368	-43,4425
	14/08/2024 00:33:26	MG - JUIZ DE FORA - Próx. BR-040	Desengate da carreta 1		Status	0	NÃO	-21,7368	-43,4425
	14/08/2024 00:33:26	MG - JUIZ DE FORA - Próx. BR-040	Parada do Veículo		Alerta de Software	0	NÃO	-21,7368	-43,4425
	14/08/2024 00:31:26	MG - JUIZ DE FORA - Próx. BR-040	Parada do Veículo		Alerta de Software	0	NÃO	-21,7368	-43,4426
	14/08/2024 00:31:26	MG - JUIZ DE FORA - Próx. BR-040	Desengate da carreta 1		Status	0	NÃO	-21,7368	-43,4426
	14/08/2024 00:29:26	MG - JUIZ DE FORA - Próx. BR-040	Desengate da carreta 1		Status	0	NÃO	-21,7368	-43,4426
	14/08/2024 00:29:26	MG - JUIZ DE FORA - Próx. BR-040	Parada do Veículo		Alerta de Software	0	NÃO	-21,7368	-43,4426
	14/08/2024 00:27:26	MG - JUIZ DE FORA - Próx. BR-040	Parada do Veículo		Alerta de Software	0	NÃO	-21,7368	-43,4426
	14/08/2024 00:27:26	MG - JUIZ DE FORA - Próx. BR-040	Desengate da carreta 1		Status	0	NÃO	-21,7368	-43,4426
	14/08/2024 00:25:26	MG - JUIZ DE FORA - Próx. BR-040	Desengate da carreta 1		Status	0	NÃO	-21,7369	-43,4426
	14/08/2024 00:25:26	MG - JUIZ DE FORA - Próx. BR-040	Parada do Veículo		Alerta de Software	0	NÃO	-21,7369	-43,4426
	14/08/2024 00:23:26	MG - JUIZ DE FORA - Próx. BR-040	Parada do Veículo		Alerta de Software	0	NÃO	-21,7369	-43,4426
	14/08/2024 00:23:26	MG - JUIZ DE FORA - Próx. BR-040	Desengate da carreta 1		Status	0	NÃO	-21,7369	-43,4426
	14/08/2024 00:21:26	MG - JUIZ DE FORA - Próx. BR-040	Desengate da carreta 1		Status	0	NÃO	-21,7369	-43,4426
	14/08/2024 00:21:26	MG - JUIZ DE FORA - Próx. BR-040	Parada do Veículo		Alerta de Software	0	NÃO	-21,7369	-43,4426
	14/08/2024 00:19:26	MG - JUIZ DE FORA - Próx. BR-040	Parada do Veículo		Alerta de Software	0	NÃO	-21,7369	-43,4426
	14/08/2024 00:19:26	MG - JUIZ DE FORA - Próx. BR-040	Desengate da carreta 1		Status	0	NÃO	-21,7369	-43,4426
	14/08/2024 00:17:26	MG - JUIZ DE FORA - Próx. BR-040	Desengate da carreta 1		Status	0	NÃO	-21,7369	-43,4426
	14/08/2024 00:17:26	MG - JUIZ DE FORA - Próx. BR-040	Parada do Veículo		Alerta de Software	0	NÃO	-21,7369	-43,4426

RELATÓRIO ANALÍTICO POR VEÍCULO

Período: 14/08/2024 00:00:00 à 20/08/2024 23:59:59
Identificador: FYW4C38 LUIZ SC R 450 2021
Placa: FYW4C38

- Legenda:
-  Mensagens enviadas do Veículo (Veículo -> Central)
 -  Mensagens enviadas do Veículo (Controle de Jornada Cliente)
 -  Mensagens enviadas da Central (Central -> Veículo)



Sentido:	Data e Hora:	Localização:	Mensagem:	Modo Emergência	Tipo Mensagem:	Vel. (Km/h)	Log ?	Latitude	Longitude
	14/08/2024 00:15:26	MG - JUIZ DE FORA - Próx. BR-040	Parada do Veículo		Alerta de Software	0	NÃO	-21,7369	-43,4426
	14/08/2024 00:15:26	MG - JUIZ DE FORA - Próx. BR-040	Desengate da carreta 1		Status	0	NÃO	-21,7369	-43,4426
	14/08/2024 00:13:26	MG - JUIZ DE FORA - Próx. BR-040	Desengate da carreta 1		Status	0	NÃO	-21,7369	-43,4426
	14/08/2024 00:13:26	MG - JUIZ DE FORA - Próx. BR-040	Parada do Veículo		Alerta de Software	0	NÃO	-21,7369	-43,4426
	14/08/2024 00:11:26	MG - JUIZ DE FORA - Próx. BR-040	Parada do Veículo		Alerta de Software	0	NÃO	-21,7369	-43,4426
	14/08/2024 00:11:26	MG - JUIZ DE FORA - Próx. BR-040	Desengate da carreta 1		Status	0	NÃO	-21,7369	-43,4426
	14/08/2024 00:09:26	MG - JUIZ DE FORA - Próx. BR-040	Desengate da carreta 1		Status	0	NÃO	-21,7369	-43,4426
	14/08/2024 00:09:26	MG - JUIZ DE FORA - Próx. BR-040	Parada do Veículo		Alerta de Software	0	NÃO	-21,7369	-43,4426
	14/08/2024 00:07:26	MG - JUIZ DE FORA - Próx. BR-040	Parada do Veículo		Alerta de Software	0	NÃO	-21,7369	-43,4426
	14/08/2024 00:07:26	MG - JUIZ DE FORA - Próx. BR-040	Desengate da carreta 1		Status	0	NÃO	-21,7369	-43,4426
	14/08/2024 00:05:26	MG - JUIZ DE FORA - Próx. BR-040	Desengate da carreta 1		Status	0	NÃO	-21,7369	-43,4426
	14/08/2024 00:05:26	MG - JUIZ DE FORA - Próx. BR-040	Parada do Veículo		Alerta de Software	0	NÃO	-21,7369	-43,4426
	14/08/2024 00:03:26	MG - JUIZ DE FORA - Próx. BR-040	Parada do Veículo		Alerta de Software	0	NÃO	-21,7369	-43,4426
	14/08/2024 00:03:26	MG - JUIZ DE FORA - Próx. BR-040	Desengate da carreta 1		Status	0	NÃO	-21,7369	-43,4426
	14/08/2024 00:01:26	MG - JUIZ DE FORA - Próx. BR-040	Desengate da carreta 1		Status	0	NÃO	-21,7369	-43,4425
	14/08/2024 00:01:26	MG - JUIZ DE FORA - Próx. BR-040	Parada do Veículo		Alerta de Software	0	NÃO	-21,7369	-43,4425